



Okresný úrad Levoča	
-1-	
Dátum dňa:	21. 11. 2022
Ev. číslo:	7455
Číslo správy:	1241
Prílohy/kóty:	OPaK

Okresný úrad Levoča  
Odbor starostlivosti o životné prostredie  
Nám. Majstra Pavla 59  
054 01 Levoča

Váš list/zo dňa	Naše číslo	Vybavuje/linka	Košice
	CS SVP OZ KE 4981/2022/1	Ing. Vartovníková 053/4468717	15. 11. 2022

**Vec | Spišský Hrhov „ Odstraňovanie náletových drevín – Hrhovský potok a bezmenný prítok |  
Hrhovského potoka – oznámenie.**

V zmysle § 47 ods. 7.) zákona č. 543/2002 Z. z. o ochrane prírody a krajiny Vám oznamujeme, že v mimo vegetačnom období 01/2023 až 02/2023 a 10/2023 až 12/2023 plánujeme realizovať odstraňovanie náletových drevín koryta vodného toku:

- Hrhovský potok (ID 4-32-01-2934), rkm 0,280 – 0,540, k. ú. Spišský Hrhov
- bezmenný prítok Hrhovského potoka (ID 4-32-01-2935), rkm 0,00 – 0,670. k. ú. Spišský Hrhov

Uvedené práce budeme realizovať v rámci údržby na vodných tokoch za účelom odstránenia náletových drevín, ktoré tvoria prekážku v prietokovom profile koryta vodného toku a za účelom prečistenia koryta tokov od nánosov.


S pozdravom

Príloha: mapa

Na vedomie a/a, PS-SNV  
CZ 25801/2022

SLOVENSKÝ VODOHOSPODÁRSKY PODNIK,  
štátny podnik  
Povodie Hornádu, odštepný závod  
Ďumbierska 14  
041 59 Košice



  
Ing. Dušan Mydla  
Námestník úseku vodohospodárskej prevádzky






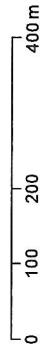
# Spišský Hrhov, Hrhovský potok, BP Hrhovského potoka

www.mapovyportal.svp.sk

Dátum: 09.11.2022



1 : 10000



Informácie (priestorové údaje) publikované na mapovom portáli SVP, š.p. nie sú použiteľné na právne účely.  
©SVP, š.p., ©VUVH, ©UGKK, ©Eurosense s.r.o., ©Geodis s.r.o. | Všetky práva vyhradené.