









Výsledná mapa č.1

Návrh funkčného usporiadania územia v obvode projektu jednoduchých pozemkových úprav

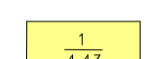

LEGENDA

-  hranica zastavaného územia obce
-  hranica obvodu projektu jednoduchých pozemkových úprav
-  polohopis



Trasy technickej infraštruktúry, rozvodné a prenosové siete

-  elektrické vedenie nadzemné VN 22 kV
-  elektrické vedenie nadzemné NN
-  plynové potrubie podzemné STL
-  oznamovacie vedenie podzemné Slovak Telekom a.s.
-  vodovodné potrubie podzemné


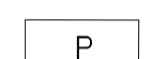
Spôsob využívania pozemku (mimo spoločných zariadení a opatrení)

-  orná pôda (označenie pôdneho celku) výmera v ha
-  smer orby




Cestná doprava

-  cestná doprava
-  MK miestne komunikácie

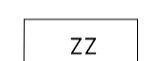
Poľnohospodárska dopravná sieť

-  poľné cesty spevnené
-  P poľná cesta hlavná

Cestné objekty

-  cestné objekty
-  01/MK-1(HN) označenie objektov
-  HN hospodársky nájazd

Vodohospodárske zariadenia a opatrenia


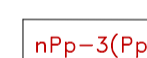



-  ZZ závlahové zariadenie

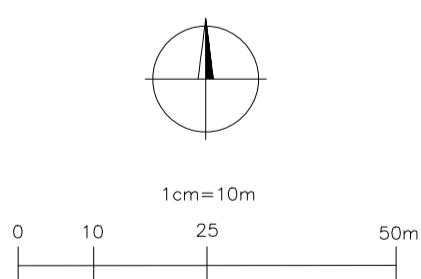
Objekty

-  HY hydrant

SPOLOČNÉ ZARIADENIA A OPATRENIA

Návrh komunikačných zariadení a opatrení

-  nPp nové zariadenie a opatrenie – doplnková poľná cesta (návrh)
-  nPp-3(Pp 3,0/30, zemná) označenie poľných ciest (kategória, kryt) v novom funkčnom usporiadaní územia
-  nHN nové zariadenie a opatrenie – cestný objekt (návrh)
-  01/nPp-3(nHN) označenie objektov
-  HN hospodársky nájazd



Zhotoviteľ: GEO-KOD, s.r.o. Žitná 21 Bratislava 831 06 IČO: 35715456	Kraj: Trnavský Katastrálne územie: Trstice	Okres: Galanta Název projektu: JPU Trstice – lokalita Za humnami	Obec: Trstice Správny orgán: OÚ-GA-PLO
Název etapy: Všeobecné zásady funkčného usporiadania územia v obvode pozemkových úprav Časť C – Návrh funkčného usporiadania územia			
Dňa: 13.07.2017 Meno: Ing. Ľuboš Azór	Název grafickej časti: Návrh funkčného usporiadania územia v obvode PJPÚ		Oprávnenie na projektovanie pozemkových úprav podľa vyhlášky MPR SR č. 155/92 Zb. Dňa: 31.07.2017 Meno: Ing. Ján Vozaf Náležitostami a presnosťou zodpovedá predpisom
Súradnicový systém: S-JTSK	Výškový systém: Bpv		Mierka: 1:1000
Fermát: A1	Číslo mapy: Výsledná mapa č. 1		Pečiatka a podpis

