



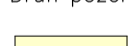







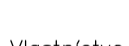

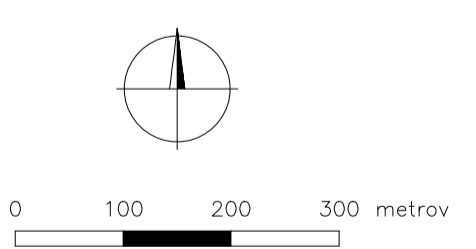


**LEGENDA**

-  obvod projektu pozemkových úprav
-  hranice projekčných celkov
-  hranice projektových blokov
-  vecné bremená evidované v katastri nehnuteľností
- Druh pozemku (mimo SZO, VZO a stavieb vo vlastníctve štátu)**
-  orná pôda
-  záhrada
-  ovocný sad
-  trvalý trvnatý porast
-  lesný pozemok
-  zastavaná plocha a nádvorie
-  ostatná plocha
- Vlastníctvo po PÚ**
-  pozemky, na ktorých sú umiestnené stavby vo vlastníctve štátu
-  pozemky na verejné zariadenia pre rozvoj obce (VZO)
-  pozemky pre spoločné zariadenia a opatrenia (SZO)



„Financované z prostriedkov EPFRV 2014–2020“

Zhotoviteľ <b>"Združenie spoločností PPU"</b> zastúpené obhospodáreň spoločnosťou <b>TEKDAN, spol. s r.o.</b> vedúcim ústataikom združenia <b>Björnsonova 3</b> <b>811 05 Bratislava</b> IČO: 31332552	Kraj <b>Trnavský</b>	Okres <b>Galanta</b>	Obec <b>Mostová</b>
Katastrálne územie <b>Šoriakoš</b>	Názov projektu pozemkových úprav <b>PPU Šoriakoš</b>	Správny orgán <b>OÚ-GA-PLO</b>	Začiatok prác <b>08/2022</b>
Názov etapy <b>Zásady umiestnenia nových pozemkov</b>	Názov grafickej časti <b>Grafická časť zásad umiestnenia nových pozemkov</b>		Koniec prác <b>09/2022</b>
Dňa: <b>23.09.2022</b>	Meno a priezvisko: <b>Ing. Marek Šefčík</b>	Dňa: <b>26.09.2022</b>	Meno a priezvisko: <b>Ing. Ľuboš Azór</b>
Súradnicový systém <b>S-JTSK</b>	Overené držiteľom oprávnenia na projektovanie pozemkových úprav podľa § 25a zákona č. 330/1991 Zb.	Autorizačne overené podľa § 7 zákona NR SR č.215/1995 Z. z. o geodézii a kartografii	
Výškový systém <b>BpV</b>	Mierka <b>1:7000</b>	Formát <b>8xA4</b>	
Formát <b>8xA4</b>	Číslo časti/počet častí <b>1/1</b>	pečaťka a podpis	