

Legenda

Verejné zariadenia a opatrenia

nVZO – navrhovaná zeleň/detské ihrisko

Spoločné zariadenia a opatrenia

MO-7 4,0/30 – miestne komunikácie existujúce

MO-1 6,5/30 – miestne komunikácie rekonštrukcia

nMO-3 6,5/30 – miestne komunikácie navrhované

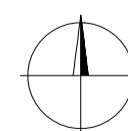
Inžinierske siete s ochrannými pásmami

— železničná trať

— vodovod DN600

— vzdušné elektrické vedenie NN

— telekomunikačné zariadenia



Vyhoviteľ VRLÁK, s.r.o. Príbinova 471/102 920 01 Hlohovec IČO: 48118044, DIČ: 2120050229	Kraj Trnavský	Okres Hlohovec	Obec Leopoldov
	Katastrálne územie Leopoldov	Názov projektu PJPÚ v časti k.ú.Leopoldov	Správny orgán PLO OÚ Trnava
	Názov etapy Všeobecné zásady funkčného usporiadania územia	Začiatok prác marec 2017	Koniec prác jún 2017
Vyhoviteľ Dňa : 05.06.2017 Meno : Ing. Lubomír Vrták	Názov grafickej časti Plán spoločných a verejných zariadení a opatrení	Autorizačne overil Dňa : 05.06.2017 Meno : Ing. Jaroslav Režnák	
Súradnicový systém S – JTSK		Náležitosťami a presnosťou zodpovedá predpisom	
Výškový systém BpV			
Mierka 1:1000			
Formát A2			
Číslo nčrtu, mapy 1/2	Súradnice bodov označených číslami a ostatné meracie údaje sú učené vo výjednom elaboráte etapy		Pečiatka a podpis

Legenda


Spoločné zariadenia a opatrenia

MO-7 4,0/30 – miestne komunikácie existujúce


MO-1 6,5/30 – miestne komunikácie rekonštrukcia

nMO-3 6,5/30 – miestne komunikácie navrhované

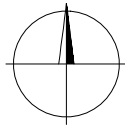
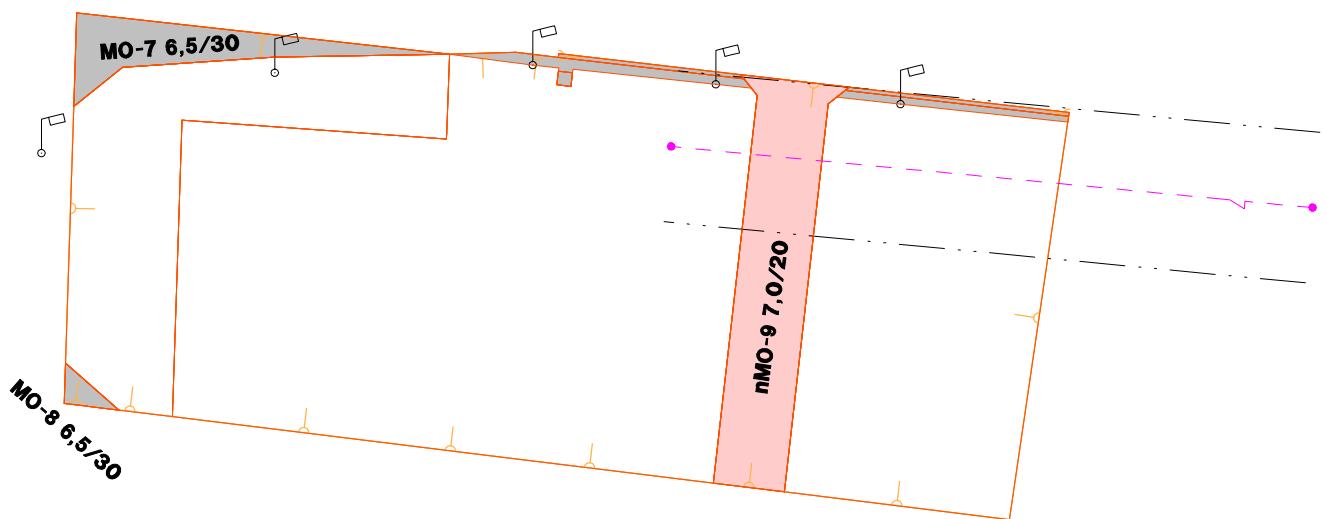
Inžinierske siete s ochrannými pásmami

 – železničná trať

 – vodovod DN600

 – vzdušné elektrické vedenie NN

 – telekomunikačné zariadenia



Vyhoviteľ VRLÁK, s.r.o. Pribinova 471/102 920 01 Hlohovec IČO: 48118044, DIČ: 2120050229	Kraj Trnavský	Okres Hlohovec	Obec Leopoldov	
	Katastrálne územie Leopoldov	Názov projektu PJPÚ v časti k.ú.Leopoldov	Správny orgán PLO OÚ Trnava	
	Názov etapy Všeobecné zásady funkčného usporiadania územia		Začiatok prác marec 2017	Koniec prác jún 2017
Vyhoviteľ	Názov grafickej časti		Autorizačne overil	
Dňa : 05.06.2017	Meno : Ing.Lubomír Vrlák	Plán spoločných a verejných zariadení a opatrení	Dňa : 05.06.2017	Meno : Ing.Jaroslav Režnák
Súradnicový systém	S - JTSK		Náležitostami a presnosťou zodpovedá predpisom	
Výškový systém	BpV			
Mierka	1:1000			
Formát	A4			
Číslo náčrtu, mapy	2/2	Súradnice bodov označených číslami a ostatné meračské údaje sú uložené vo výslednom elaboráte etapy		Pečiatka a podpis



Legenda

Objekty VZFUÚ

- malobloková orná pôda
- záhrady
- ostatné plochy
- zastavané plochy
- plochy určené na výstavbu rodinných domov

Verejné zariadenia a opatrenia

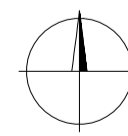
- nVZO – navrhovaná zeleň/detské ihrisko

Spoločné zariadenia a opatrenia

- MO-7 4,0/30 – miestne komunikácie existujúce
- MO-1 6,5/30 – miestne komunikácie rekonštrukcia
- nMO-3 6,5/30 – miestne komunikácie navrhované

Inžinierske siete s ochrannými pásmami

- železničná trať
- vodovod DN600
- vzdušné elektrické vedenie NN
- telekomunikačné zariadenia



Vyhoviteľ VRLÁK, s.r.o. Pribinova 471/102 920 01 Hlohovec IČO: 48118044, DIČ: 2120050229		Kraj Trnavský	Okres Hlohovec	Obec Leopoldov
		Katastrálne územie Leopoldov	Názov projektu PJPÚ v časti k.ú.Leopoldov	Správny orgán PLO OÚ Trnava
Názov etapy Všeobecné zásady funkčného usporiadania územia		Začiatok prác marec 2017	Koniec prác jún 2017	
Vyhoviteľ Dňa: 05.06.2017 Meno: Ing.Lubomír Vrlák		Názov grafickej časti Plán všeobecných zásad funkčného usporiadania územia		Autorizačne overil Dňa: 05.06.2017 Meno: Ing.Jaroslav Režnák
Súradnicový systém S – JTSK	Výškový systém BpV	Súradnice bodov označených číslami a ostatné meracie údaje sú učené vo výslednom elaboráte etapy		Náležitostami a presnosťou zodpovedá predpisom Pečiatka a podpis
Mierka 1:1000	Formát A2			
Číslo nčrtu, mopy 1/2				

Legenda

Objekty VZFUÚ

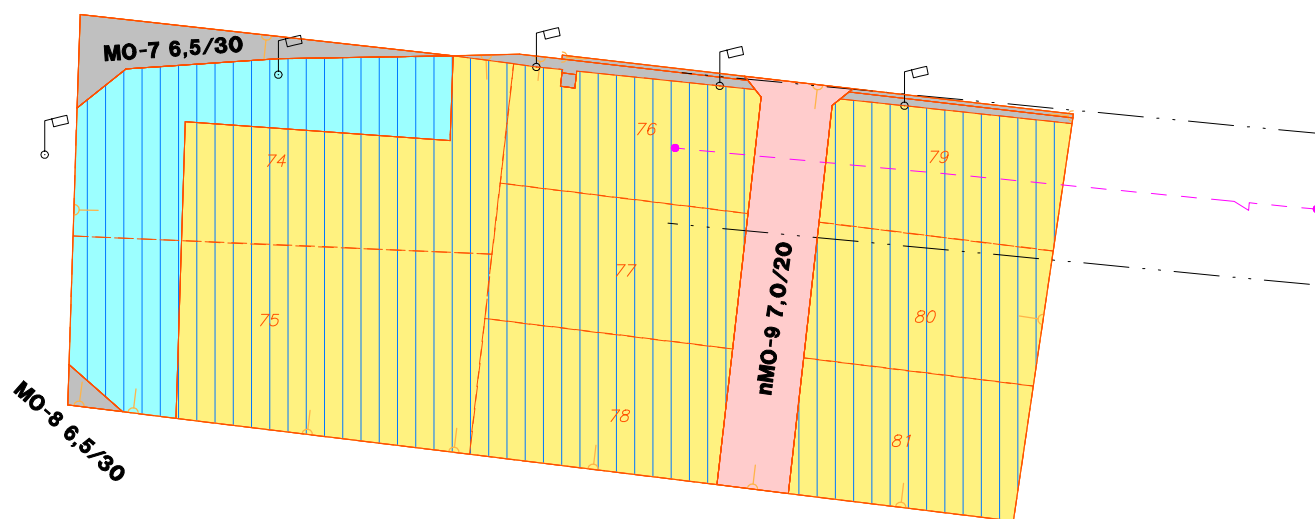
- malobloková orná pôda
- záhrady
- ostatné plochy
- zastavané plochy
- plochy určené na výstavbu rodinných domov

Spoločné zariadenia a opatrenia

- MO-7 4,0/30** – miestne komunikácie existujúce
- MO-1 6,5/30** – miestne komunikácie rekonštrukcia
- nMO-3 6,5/30** – miestne komunikácie navrhované

Inžinierske siete s ochrannými pásmami

- železničná trať
- vodovod DN600
- vzdušné elektrické vedenie NN
- telekomunikačné zariadenia



Vyhoviteľ VRLÁK, s.r.o. Pribinova 471/102 920 01 Hlohovec IČO: 48118044, DIČ: 2120050229	Kraj Trnavský	Okres Hlohovec	Obec Leopoldov
	Katastrálne územie Leopoldov	Názov projektu PJPÚ v časti k.ú.Leopoldov	Správny orgán PLO OÚ Trnava
	Názov etapy Všeobecné zásady funkčného usporiadania územia	Začiatok prác marec 2017	Koniec prác jún 2017
Vyhoviteľ	Názov grafickej časti		Autorizačne overil
Dňa : 05.06.2017 Meno : Ing.Lubomír Vrták	Plán všeobecných zásad funkčného usporiadania územia		Dňa : 05.06.2017 Meno : Ing.Jaroslav Režnák
Súradnicový systém S - JTSK			Náležitosti a presnosťou zodpovedá predpisom
Výškový systém BpV			
Mierka 1:1000			
Formát A4			
Číslo náčrtu, mapy 2/2	Súradnice bodov označených číslami a ostatné meračské údaje sú uložené vo výslednom elaboráte etapy		Pečiatka a podpis