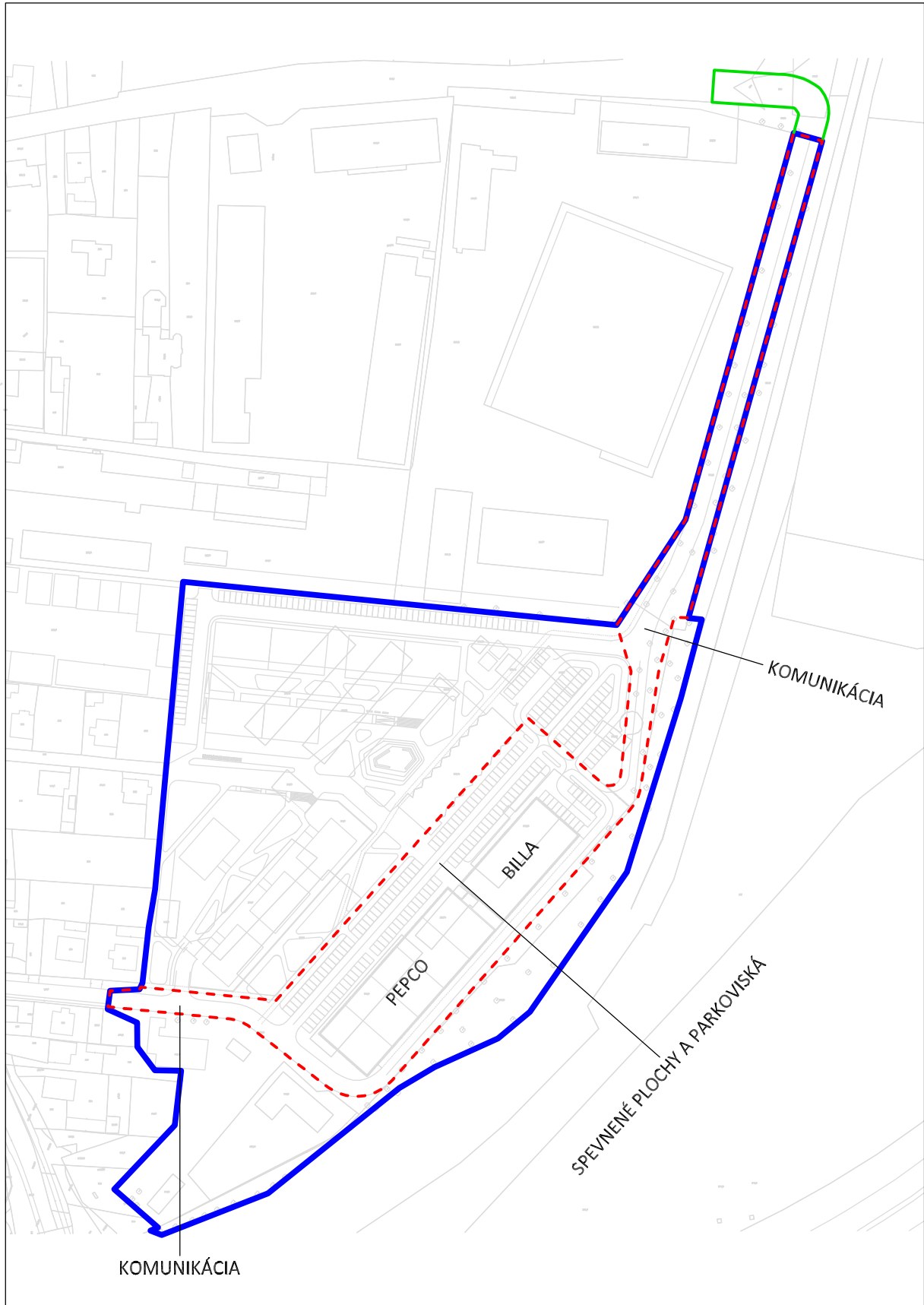


Príloha č. 3 **Obchodné centrum - Areál POZANA, Žarnovica**




- koordinačná situácia

(podklad dodaný objednávateľom)

1 : 2 500



Vysvetlivky:

-  Hranica územia investora
-  Hranica riešeného územia v prvej etape výstavby
-  Hranica riešeného územia dopravného napojenia, ktorá nie je vo vlastníctve investora

