


Štátna ochrana prírody Slovenskej republiky
Správa Národného parku Slovenský raj



**Projekt ochrany chráneného stromu
Spišskoštiavnické lipy**



Spišská Nová Ves, október 2017

**PROJEKT OCHRANY
CHRÁNENÉHO STROMU A JEHO OCHRANNÉHO PÁSMA**
podľa zákona č. 543/2002 Z. z. o ochrane prírody a krajiny v znení neskorších predpisov

1. ZÁKLADNÉ ÚDAJE

Názov chráneného stromu, alebo skupiny stromov

Spišskoštiavnické lipy

Lokalizácia

Kraj: Prešovský

Okres: Poprad

Obec: Spišský Štiavnik

Katastrálne územie: Spišský Štiavnik

Podrobnejšia lokalizácia: pri kaplnke za kaštieľom v Spišskom. Štiavniku

Súradnice polohy: x: 48°59397 y: 20°22620 nadmorská výška 568 m

Vlastnícke vzťahy (uvedie sa vlastník, správca alebo nájomca pozemku, na ktorom sa strom nachádza)

Katastrálne územie	Parcela číslo (KNC)	Parcela číslo (KNE)	Vlastník/číslo listu vlastníctva	Správca, nájomca alebo iná oprávnená osoba
Spišský Štiavnik	4202		Rímskokatolícka cirkev, Biskupstvo Spišské Podhradie	ako vlastník

Stav podľa katastra nehnuteľností

Katastrálne územie	Parcela číslo (KNC)	Druh pozemku	Druh vlastníctva	Stav KN k
Spišský Štiavnik	4202	Trvalé trávne porasty	cirkevné	13.10.2017

Stav podľa PSL** (údaje sa uvedú v prípade ak strom rastie na lesnom pozemku)

Názov lesného celku (LC) ^{1/}	Stav PSL** k ...	Označenie lesného pozemku ^{2/}	Kategória lesa alebo druh iných lesných pozemkov podľa využívania ^{3/}	Parcela číslo (KNC)

Druh a parametre stromu (uvedú sa požadované dendrometrické údaje všetkých stromov navrhovaných na ochranu)

Poradové číslo stromu	Druh dreviny (slovenské meno, vedecké meno; ak sú známe, uvedú sa aj nižšie systematické jednotky)	Obvod kmeňa /cm/	Výška (meraná alebo odhadovaná *) /m/	Priemer koruny /m/	Vek (reálny alebo odhadovaný*) /roky/
1.	Lipa malolistá – <i>Tilia cordata</i> , L.	430	18	18	200- 250 r.
2	Lipa malolistá – <i>Tilia cordata</i> , L.	230	12	10	200-250 r.

* podčiarknutím výrazne vyznačte jeden z použitých spôsobov získania údajov

Zdravotný stav stromu (uvedie sa stručné hodnotenie reálneho zdravotného stavu stromov navrhovaných na ochranu; poradové číslo stromu zodpovedá poradovému číslu stromu uvedenom v časti „Druh a parametre stromu“)

Stromy sú v dobrom zdravotnom stave, kmene zdravé, bez puklín, dutín a iného poškodenia. Koruny sú mohutné, staršie konáre sú čiastočne preschnuté, úmerne veku drevín. V čase vegetácie koruny neprejavujú žiadne patologické zmeny asimilačných orgánov. Dreviny sú vitálne s dobrou kmeňovou výmladnosťou. Stromy sú vo vekovej kulminácii. Možnosť pretrvania vekovej kulminácie je aj 30-50 r. Súradnice GPS sú: $x=48^{\circ}59.397$, $y=20^{\circ}22.620$, nadmorská výška meraná s GPS je 568 m.

Odôvodnenie ochrany (uvedie a podrobnejšie sa popíše kultúrny, vedecký, ekologický, krajínovotvorný alebo estetický význam stromov navrhovaných na ochranu)

Stromy majú estetický, ekologický a historický význam. Patria medzi najstaršie stromy v v obci Spišský Štiavnik. Svojim vzhlľadom sú ojedinelým krajínovotvorným prvkom a estetickým prvkom na pôvodnej ceste spájajúcej kaštieľ pri obci Spišský Štiavnik a obec Spišský Štiavnik. Majú historickú hodnotu. Viazu sa k postaveniu kaplnky sv. za kaštieľom pri Spišskom Štiavniku. Pôvodne pri kaplnke boli vysadené 4 lípy, z toho 1 lipa bola v minulosti zrezaná a ďalšia lipa je poškodená, so zlomenou, no zrevitalizovanou korunou. Nespĺňa však kritéria na vyhlásenie chráneného stromu. Z dôvodu zachovania ostávajúcich dvoch líp, je potrebné tieto staré a historické stromy vyhlásiť ako chránené stromy. Kaplnka je v dobrom technickom stave a každoročne sú pri nej organizované rôzne cirkevné udalosti.

Podmienky ochrany (na základe konkrétnych potrieb sa uvedú podmienky ochrany stromu alebo skupiny stromov)

Zakázaná činnosť:

§ 47 ods. 1 zakazuje sa poškodzovať a ničiť dreviny

Činnosť vyžadujúca súhlas:

§ 49 ods. 3 vyžaduje sa súhlas orgánu ochrany prírody a krajiny na výrub a spôsob ošetrovania CHS

§14- vzťahujúci sa k 3. st. ochrany platiaceho pre CHS

§ 13 vzťahujúci sa pre 2. st. ochrany vzťahujúci sa na ochranné pásmo CHS

Navrhované opatrenia:

- riešiť priebežné ošetrovanie stromov – orezanie suchých vetiev a ochranný protiinfekčný náter na rezné plochy.

- označenie stromov po ich vyhlásení tabuľou so štátnym znakom, príp. dodatkovou tabuľou s textom

Dokumentácia (uvedie sa citácia odbornej a inej literatúry a ostatná dokumentácia vrátane dokumentácie ochrany prírody súvisiaca s predmetným stromom)

- odborná dokumentácia k tomuto stromu neexistuje

- výpis a snímka z katastrálnej mapy z KN

- Rozhodnutie ÚGK a katastra SR č. P-3155/2014 o štandardizácii názvov

- fotodokumentácia z vegetačného obdobia 2012

Ochranné pásmo podľa § 49 ods. 5 zákona č. 543/2002 Z.z.

(Bod sa vypracuje v prípade ak sa ochranné pásmo chráneného stromu navrhuje podľa § 49 ods. 5 zákona, kde primerane môže platiť druhý alebo tretí stupeň ochrany a vyhlasuje sa rovnakým spôsobom ako sa vyhlasuje chránený strom)

Vlastnícke vzťahy - ochranné pásmo

Katastrálne územie	Parcela číslo (KNC)	Parcela číslo (KNE)	Vlastník	Správca, nájomca alebo iná oprávnená osoba

Stav podľa katastra nehnuteľností - ochranné pásmo

Katastrálne územie	Parcela číslo ^{4/} (KNC)	Výmera OP /m ² /	Druh pozemku	Druh vlastníctva	Stav KN k
OP spolu :					

Stav podľa PSL - ochranné pásmo** (vypracováva sa v prípade ak ochranné pásmo zasahuje na lesný pozemok)

Lesný celok (LC) ^{1/}	Označenie lesného pozemku ^{2/, 4/}	Výmera OP /m ² /	Katégoria lesa alebo druh iných lesných pozemkov podľa využívania ^{3/}	Stav PSL** k ...	Parcela číslo (KNC)
OP spolu:					

Podmienky ochrany v ochrannom pásme

(uvedú sa podmienky ochrany navrhované v ochrannom pásme chráneného stromu, vyplývajúce zo zvoleného stupňa ochrany)

--

Ochranné pásmo podľa § 49 ods. 6 zákona

Ochranné pásmo stromu sa navrhuje podľa § 49 ods. 6 zákona č. 543/2002 Z. z. o ochrane prírody a krajiny. Je ním územie okolo chráneného stromu v plošnom priemete jeho koruny, ktorý je zväčšený o jeden a pol metra, najmenej však v okruhu 10 m od kmeňa stromu a platí v ňom primerane druhý stupeň ochrany.

Spracovateľ projektu ochrany (meno, titul, organizačný útvar ŠOP'SR):

Ing. Katarína Škorvanková, Správa Národného parku Slovenský raj

V Spišskej Novej Vsi

dňa 13.10.2017

** PSL – Program starostlivosti o lesy (predtým lesný hospodársky plán – LHP).

^{1/} Ak lesný celok (LC) nie je známy, uvedie sa názov lesného hospodárskeho celku (LHC) alebo inej platnej hospodársko-úpravníckej jednotky.

^{2/} Podľa aktuálneho stavu sa uvedie označenie lesného porastu (číslo dielca, čiastkovej plochy, porastovej skupiny, etáže) alebo označenie iných lesných pozemkov.

^{3/} Uvedie sa katégoria lesa hospodárskeho, ochranného alebo osobitného určenia. Iné lesné pozemky sú všetky ostatné lesné pozemky mimo lesných porastov, napríklad lesné škôlky, lesné semenné sady, semenné plantáže, lesné cesty, lesné sklady, pozemky so špecifickým zameraním, produktovody, neúrodné pozemky, vysokohorské pozemky ai. Vychádza sa z podkladov platného PSL.

^{4/} V prípade, ak ide len o časť parcely alebo lesného pozemku uvedie sa pri ich číselnom označení poznámka – časť. V požadovanom stĺpci sa v tomto prípade výmera uvedie len pre túto konkrétnu časť.

2. PRÍLOHY PROJEKTU OCHRANY

- Katastrálna mapa so zákresom lokalizácie stromu a jeho ochranného pásma
- Základná mapa SR (M 1:50 000)
- Ortofotomapa (*nepovinná príloha*)
- Porastová mapa (*dokladá sa v prípade ak sa CHS/OP nachádza na lesných pozemkoch*)
- Výpis z katastra nehnuteľností
- Predpokladané finančné náklady na zabezpečenie ochrany chráneného stromu na roky 2018 až 2020 s vplyvom na štátny rozpočet

Spišskoštiavnické lipy

Chránené stromy

Obec: Spišský Štiavnik

Katastrálna mapa 1:2000

Ortofotomapa 1:5000

Základná mapa 1:25000, mapový list 37-121 Hrabušice
Stav v r. 2017

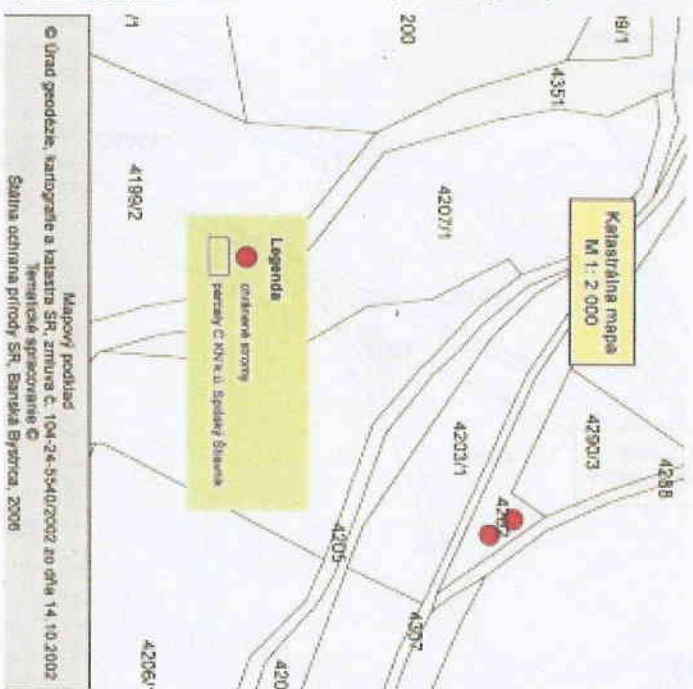
Príloha č. 18 k pokynu MŽP SR

Okres: Poprad

k.ú.: Spišský Štiavnik

C KN: 4202

Kraj: Prešovský



Základná mapa

SVM50 © Úrad geodézie, kartografie a katastra SR, 2000, č.040/010205-AG

Tematické spracovanie © Štátna ochrana prírody SR, Banská Bystrica, 2006

Katastrálna mapa

Informačný systém katastra nehnuteľností © Úrad geodézie, kartografie a katastra Slovenskej republiky; Dátum poslednej aktualizácie: 30. 6. 2017

Tematické spracovanie © Štátna ochrana prírody SR, Banská Bystrica, 2006

Ortofoto

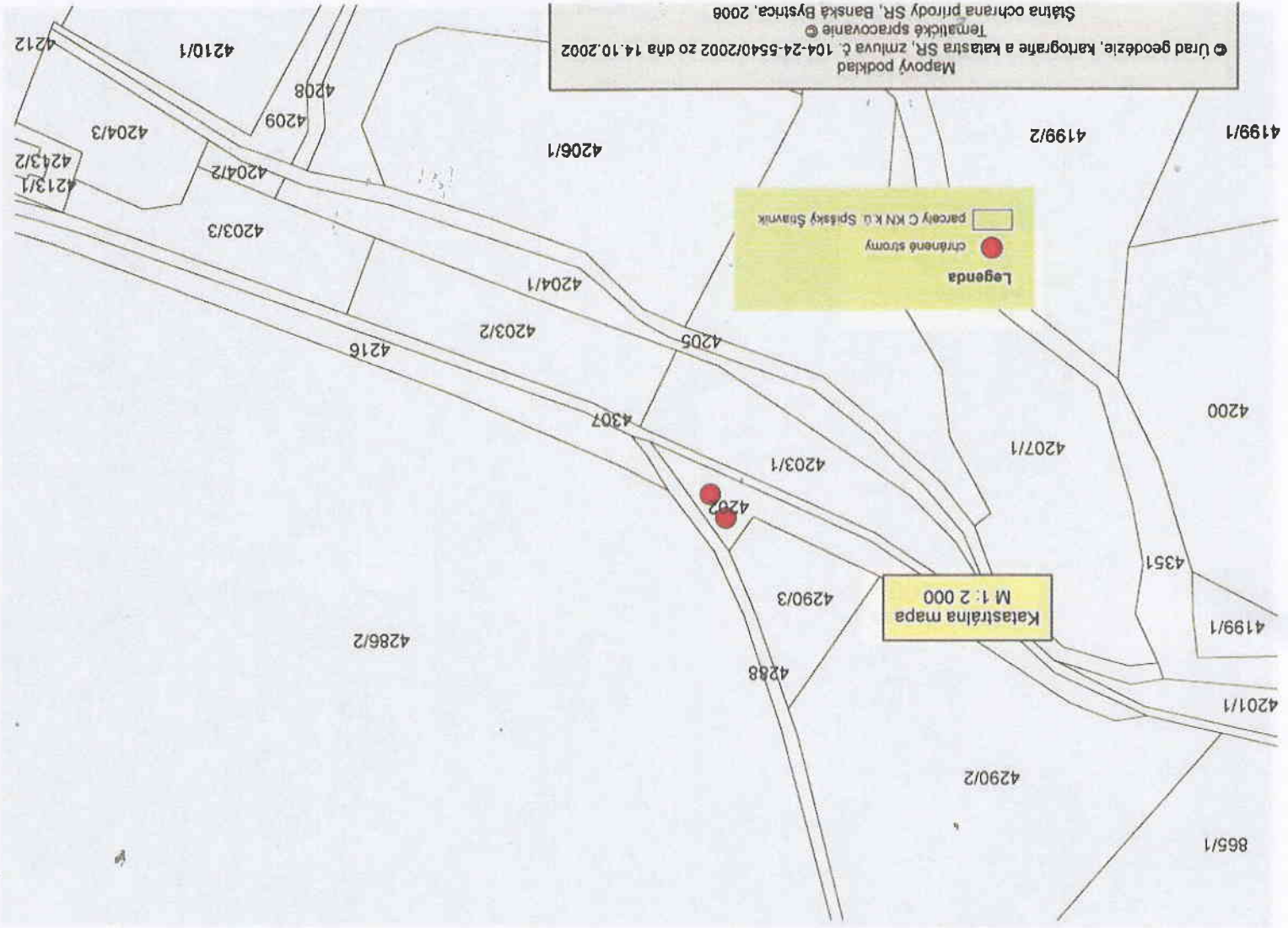
Digitálna ortofotomapa © EUROSENSE s.r.o., www.eurosense.sk, licenčná zmluva č. 0066-03/A

Digitálna ortofotomapa © GEODIS SLOVAKIA, s.r.o., www.geodis.sk, licenčná zmluva č. 2003-0047/A

Tematické spracovanie © Štátna ochrana prírody SR, Banská Bystrica, 2006

Vyhotovili: ŠOP SR, Správa NP Slovenský raj, Ing. Leskovianský, Ing. Škoravanková, október 2017

Legenda: ● chránený strom

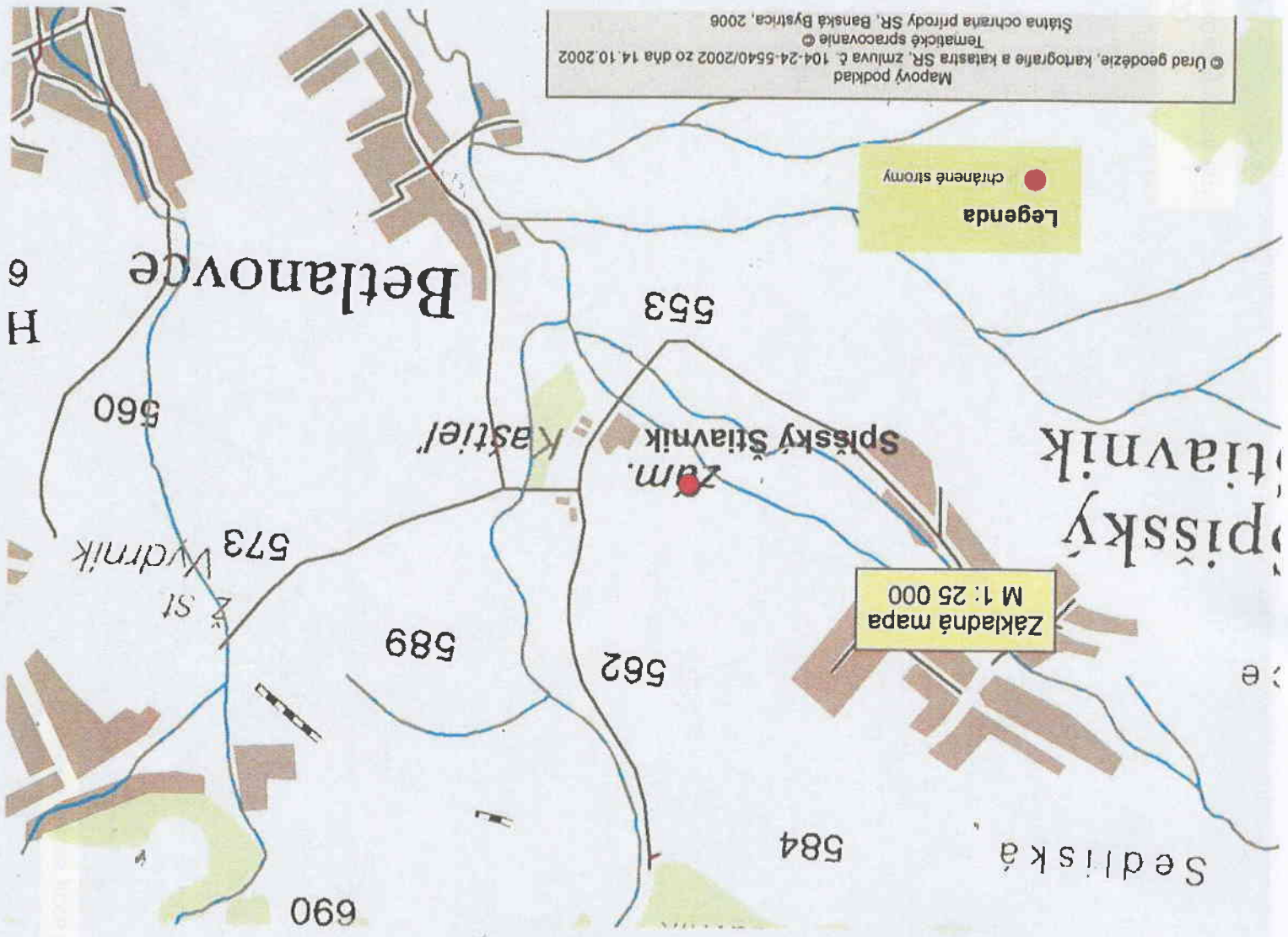




Ortofoto
M 1 : 5 000

Legenda
● chránené stromy

Mapový podklad
© Úrad geodézie, kartografie a katastra SR, zmluva č. 104-24-5540/2002 zo dňa 14.10.2002
Tematické spracovanie ©
Štátna ochrana prírody SR, Banská Bystrica, 2006



Základná mapa
M 1: 25 000

Legenda
● chránené stromy

Mapový podklad
© Úrad geodézie, kartografie a katastra SR, zmluva č. 104-24-5540/2002 zo dňa 14.10.2002
© Tematické spracovanie
© Štátna ochrana prírody SR, Banská Bystrica, 2006

H
6

Betlanovce

553

Spišský Štiavnik
Zám.
Kastiel

Spišský
Štiavnik

573
Wydriň
Z. St.

589

562

584

Sedlička

690

Vyhované CHS Spišskoštiavnické lípy
M 1:1 000

Legenda
parceľ C KN Spišský Štávnik



Digitálna ortofotokopie © ELIPOS s.r.o. a spol. s r.o. Digitálna ortofotokopie Lisianska zmluva č. 0356-0316
Digitálna ortofotokopie © GEO-DIG s.r.o. Digitálna ortofotokopie Lisianska zmluva č. 2002-0317/A
Terminálne spracovanie v Štátnom ústave geodézie, katastra a územného plánovania, Bratislava, 2008

Vyhotovil: ŠOP SR, RCOP SNV, Správa NP Slovenský raj, 18. 12. 2012

Úrad geodézie, kartografie a katastra Slovenskej republiky
VÝPIS Z KATASTRA NEHNUTEĽNOSTÍ

Okres: **Poprad**

Vytvorené cez katastrálny portál

Obec: **SPIŠSKÝ ŠTIAVNIK**

Dátum vyhotovenia **13.10.2017**

Katastrálne územie: **Spišský Štiavnik**

Čas vyhotovenia: **10:26:17**

ČIASTOČNÝ VÝPIS Z LISTU VLASTNÍCTVA č. 62

ČASŤ A: MAJETKOVÁ PODSTATA

PARCELY registra "C" evidované na katastrálnej mape

Parcelné číslo	Výmera v m ²	Druh pozemku	Spôsob využ. p.	Umiest. pozemku	Právny vzťah	Druh ch.n.
4202	1356	Trvalé trávne porasty	7	2		201

Legenda:

Spôsob využívania pozemku:

7 - Pozemok lúky a pasienku trvalo porastený trávami alebo pozemok dočasne nevyužívaný pre trvalý trávny porast

Druh chránenej nehnuteľnosti:

201 - Nehnuteľná kultúrna pamiatka (národná kultúrna pamiatka)

Umiestnenie pozemku:

2 - Pozemok je umiestnený mimo zastavaného územia obce

Ostatné parcely nevyžiadané

ČASŤ B: VLASTNÍCI A INÉ OPRÁVNENÉ OSOBY

Por. číslo Priezvisko, meno (názov), rodné priezvisko, dátum narodenia, rodné číslo (IČO) a Spoluvlastnícky podiel miesta trvalého pobytu (sídlo) vlastníka

Účastník právneho vzťahu:

Vlastník

1 Rímskokatolícka cirkev Biskupstvo Spišské Podhradie, Spišská Kapitula 9, Spišské Podhradie, PSČ 053 04, SR

1 / 1

IČO :

Titul nadobudnutia	Dohoda o vydani V1227/95 - číslo zmeny 6/92
Titul nadobudnutia	Dohoda o vydani V 1193/94 - číslo zmeny 64/95
Titul nadobudnutia	Dohoda o vydani nehnuteľnosti V 57/97 - číslo zmeny 41/97
Titul nadobudnutia	Žiadosť o zápis Z 3996/96 - číslo zmeny 5/98
Titul nadobudnutia	Žiadosť o zápis Z 93/98 - číslo zmeny 12/98
Titul nadobudnutia	Žiadosť o zápis Z 3492/96 - číslo zmeny 32/98
Titul nadobudnutia	Rozhodnutie X 106/00 - číslo zmeny 67/2000
Titul nadobudnutia	Žiadosť o zmenu názvu Z 1191/02
Titul nadobudnutia	Potvrdenie OÚ č.j. 1437/2012 zo dňa 12.11.2012 - Z 4671/2012
Titul nadobudnutia	Žiadosť o opravu zápisu zo dňa 9.10.2015 - R 949/2015
Titul nadobudnutia	Pamiatkový úrad Slovenskej republiky - Rozhodnutie o vyhlásení kultúrnej pamiatky číslo:PUSR-2017/5157-2/13299/BRO zo dňa 23.2.2017 - R-341/2017 - číslo zmeny 163/2017

ČASŤ C: ĽARCHY

Por.č.:

- 1 Nájomná zmluva N 9/96 zo dňa 2.12.1996 v prospech Agrospol š.p. Hrabušice, IČO: 00156248 na dobu 5 rokov - číslo zmeny 155/96
- 1 Nájomná zmluva N 10/96 v prospech Poľnohosp. družstva podielnikov Hornád IČO: 00199851 na dobu 5 rokov - číslo zmeny 156/96

Iné údaje:

- 1 GP 31670784-180/97
- 1 Nehnuteľná kultúrna pamiatka zapísaná v Ústrednom zozname kultúrnych pamiatok SR č.971 - kastiel' sč..470 a parc. 4212 - číslo zmeny 68/98

Poznámka:

Bez zápisu.