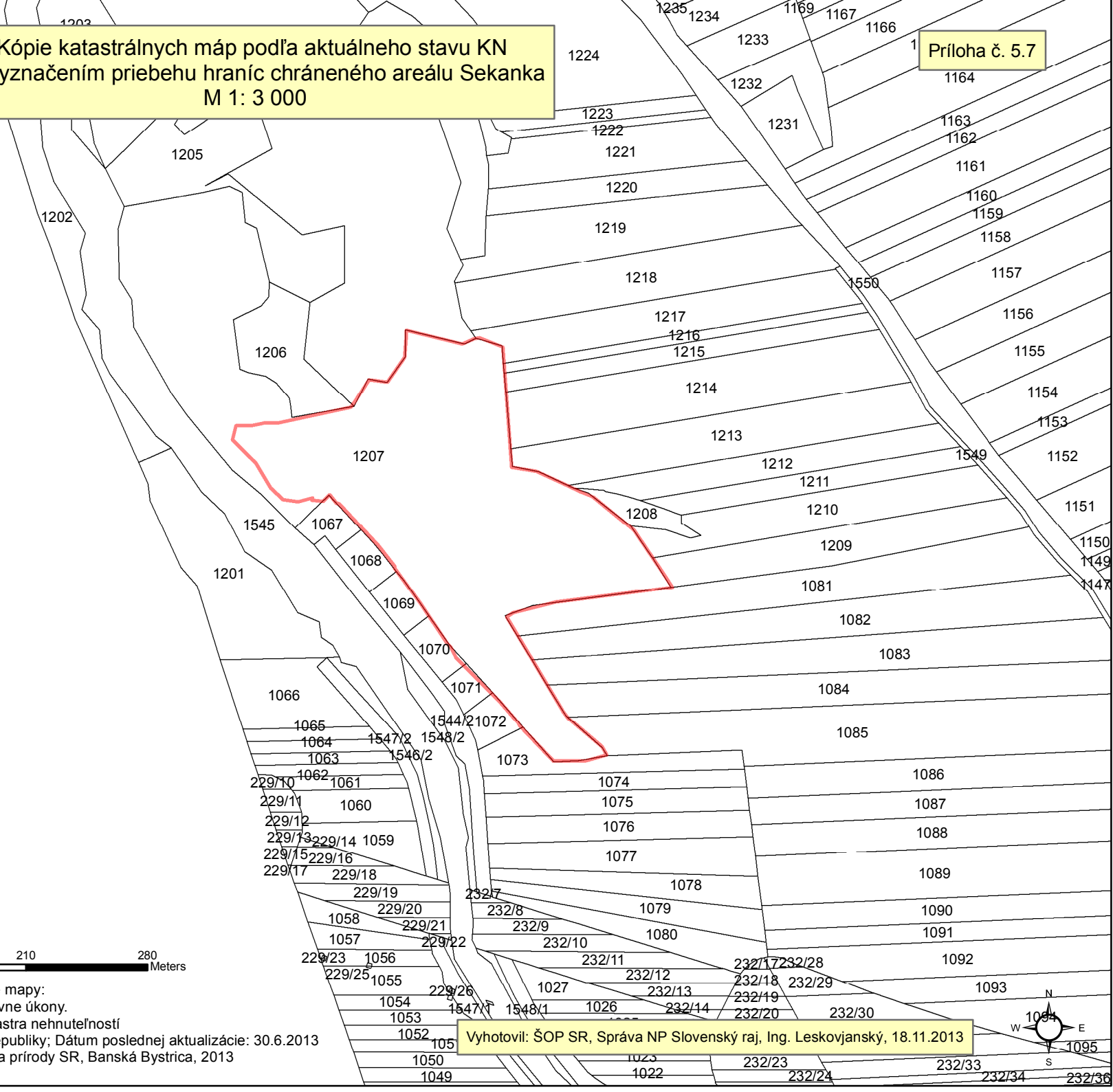




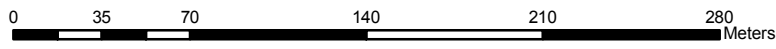
Kópie katastrálnych máp podľa aktuálneho stavu KN  
s vyznačením priebehu hraníc chráneného areálu Sekanka  
M 1: 3 000

Príloha č. 5.7



**Legenda**

-  CHA Sekanka
-  parcely C KN k.ú. Nemešany



Katastrálne mapy:  
Neslúži na právne úkony.  
Informačný systém katastra nehnuteľností  
© Úrad geodézie, kartografie a katastra Slovenskej republiky; Dátum poslednej aktualizácie: 30.6.2013  
Tematické spracovanie © Štátna ochrana prírody SR, Banská Bystrica, 2013

Vyhotožil: ŠOP SR, Správa NP Slovenský raj, Ing. Leskovjanský, 18.11.2013

