






# Mapa Chráneného areálu Ublianka Parcely registra "C"

## Legenda:

-  Chránený areál Ublianka
-  Hranice katastrálnych území
-  Katastrálne územie Kalná Roztoka
-  Katastrálne územie Klenová
-  Katastrálne územie Ubľa

Územie nepatriace do navrhovaného CHA Ublianka  
vyfarbené nižšou intenzitou.

