

P r o t o k o l

o výsledkoch prerokovania správy o hospodárení a pripomienok a požiadaviek na vyhotovenie programu starostlivosti pre lesný celok **Krásno - východ** na obdobie rokov **2020 – 2029**, napísaný podľa § 41 ods. 9 zákona o lesoch.

A. Vstupné informácie :

Termín predloženia správy na Okresný úrad Žilina, odbor opravných prostriedkov : 28.02.2019

Vyhotovovateľ programu starostlivosti :

Slovenská lesnícka spoločnosť a.s., Kuzmányho 5, 974 01 Banská Bystrica

Kontaktná osoba : **Miroslav Lúdik**

Telefón : 0911434777 E-mail : miroslav.ludik@slsas.sk

B. Prerokovanie správy a spracovanie pripomienok

Správu o doterajšom hospodárení tvorí 9 hlavných kapitol.

1. ZÁKLADNÉ ÚDAJE
2. PREHĽAD OBHOSPODAROVANIA A VLASTNÍCKYCH VZŤAHOV
 - 2.1. Prehľad výmer lesného celku podľa vlastníckych celkov a lesných hospodárskych celkov
 - 2.2. Zoznam zástupcov obhospodarovateľov lesov a OLH na LC
 - 2.3. Posúdenie stavu katastra nehnuteľností (KN) a majetkovo právnych pomerov
 - 2.4. Informácia o stave pozemkových úprav
3. PREHĽAD DOTERAJŠIEHO HOSPODÁRENIA
 - 3.1. Výsledky hospodárenia vo vzťahu k platnému PSL
4. ŠPECIFIKÁ A OBMEDZENIA OVPLYVŇUJÚCE VYHOTOVENIE PSL A OBHOSPODAROVANIE LESOV
 - 4.1. Výskumné plochy, trvalé monitorovacie plochy, produktovody
 - 4.2. Semenné zdroje lesného reprodukčného materiálu
 - 4.3. Chránené územia ochrany prírody a ich ochranné pásma (Zákon NR SR č. 543/2002 Z. z. o ochrane prírody a krajiny v znení neskorších predpisov)
 - 4.4. Chránené oblasti prirodzenej akumulácie vôd (chránené vodohospodárske oblasti) a ochranné pásma vodárenských zdrojov (zákon NRSR č.364/2004 Z.z. – vodný zákon v znení neskorších predpisov)
 - 4.5. Iné špecifiká a obmedzenia ktoré ovplyvňujú vyhotovenie PSL a obhospodarovanie lesov
5. KATEGORIZÁCIA LESOV NA LC
 - 5.1. Prehľad súčasnej a navrhovanej kategorizácie lesov na LC
 - 5.2. Zoznam dielcov navrhovaných na vyhlásenie za lesy ochranné (ďalej len "OL")

6. KOMPLEXNÉ ZISŤOVANIE STAVU A VÝVOJA LESOV A RÁMCOVÉ PLÁNOVANIE

6.1. Elaborát prieskumov KZSL na LC

6.2. Modely hospodárenia

7. ZÁSADY VYKONÁVANIA PRÁČ HÚL

7.1. Priestorové rozdelenie lesa

7.2. Meračské a mapovacie práce

7.3. Zisťovanie zásob dreva v lesných porastoch

7.4. Časová úprava

7.5. Ťažbová úprava

8. SÚČASTI PSL

9. ZÁSADY SPOLUPRÁCE S OBHOSPODAROVATEĽMI LESA, ODBORNÝMI LESNÝMI HOSPODÁRMI, A INÝMI SUBJEKTAMI

Pozvánka na prerokovanie správy o hospodárení a predložených pripomienok a požiadaviek (ďalej len správa) bola odoslaná osobám dotknutým vyhotovením programu starostlivosti o lesy súladne s § 41 ods. 8 zákona o lesoch dňa 2.4.2019.

V protokole sú riešené nasledovné pripomienky, ktoré zakladajú otázky k spôsobu spracovania programu starostlivosti :

2.1. Prehľad výmer lesného celku (LC) podľa vlastníckych celkov (VC) a LHC

Vlastnícke celky v obvode príslušného lesného celku budú vytvárané, v zmysle § 39 ods. 4 a 5 zákona o lesoch, na základe evidencie lesných pozemkov podľa obhospodarovateľov lesov a odborných lesných hospodárov, ktorá je vedená Okresnými úradmi Čadca, Žilina a Dolný Kubín, pozemkovým a lesným odborom podľa § 4 ods.1 zákona o lesoch. V prípade, že vyhotoviteľ programu starostlivosti o lesy zistí, že lesy obhospodarujú neregistrovaní obhospodarovatelia lesov upozorní ich na povinnosti uložené v §4 ods. 3 zákona o lesoch.

Kódy jednotlivých obhospodarovateľov používané v databázach PSL budú stotožnené s kódmi obhospodarovateľov podľa lesníckeho GIS-u.

Vyhotovovateľ programu starostlivosti predloží príslušnému okresnému úradu, pozemkovému a lesnému odboru na doplnenie evidencie obhospodarovateľov vedenej podľa § 4 ods. 1 zákona o lesoch všetky novozariadené lesné pozemky bezodkladne od zistenia tejto skutočnosti.

4.1. Výskumné plochy, trvalé monitorovacie plochy a produktovody.

Pri vypracovaní programu starostlivosti dôjde k aktualizácii TMP, VP a IP.

Zobrazenie trvalých monitorovacích plôch (TMP), výskumných plôch (VP) a inventarizačných plôch nie je súčasťou lesníckej mapy podľa platného mapového štandardu. Zobrazenie predmetných plôch na lesníckych mapách je možno na základe osobitnej objednávky.

V textových a mapových častiach programu starostlivosti budú zariadené len také TMP, VP a IP, ktoré zakladateľ aktívne využíva a eviduje, požiadal o ich zariadenie v programe starostlivosti a súčasne poskytol vyhotovovateľovi programu starostlivosti o lesy údaje o označení plochy, type plochy a súradniciach plochy (JTSK).

NLC Zvolen zaslalo zoznam TMP a TVP s požiadavkami na ich obhospodarovanie listom NLC/2019/487 zo dňa 1.2.2019.

Ochranné pásma **elektrovodov a plynovodov**, ktoré prechádzajú lesnými pozemkami, je potrebné obhospodarovať pri rešpektovaní obmedzení podľa zákona č. 251/2012 Z. z. o energetike.

V správe sú zapracované podklady správcov produktovodov :

SSE Distribúcia, a.s. vrátila žiadosť Slovenskej lesníckej spoločnosti, a.s. o poskytnutie podkladov na vyhotovenie PSL ako nekompletnú s výzvou na jej doplnenie. Z odpovede SSE distribúcia je zrejmé, že nesprávne pochopila účel podanej žiadosti a bolo by vhodné zo strany Slovenskej lesníckej spoločnosti, a.s. riešiť vzniknutú situáciu osobným pohovorom.

Pokiaľ SSE Distribúcia, a.s. bude trvať na podkladoch, ktoré uvádza vo svojom liste č. 3103/247/2019 zo dňa 14.1.2019, ktoré sú z pohľadu vyhotovenia PSL irelevantné budú elektrovody zamapované podľa skutočného stavu v teréne.

SPP distribúcia a.s., listom TD/BP/0002/2019/Ki/ zo dňa 4.2.2019 zaslala informáciu o trasách plynovodov a ich ochranných pásmach.

SEPS a.s. zaslala informácie o priebehu elektrických vedení a požiadavky na vyhotovenie PSL listom PS/2019/001943 zo dňa 29.1.2019, ktoré sú zapracované v správe. Na území LC nie je vedenie tejto spoločnosti.

Eustream a.s.. v liste GIS a ITIS 12/2019 z 23.1.2019 uviedol, že lesný celok nezasahuje do ochranného pásma ich prepravnej siete .

Transpetrol a.s.. v liste 000286/2019 z 21.1.2019 uviedol, že lesný celok nezasahuje do ochranného pásma ich prepravnej siete .

4.2. Zdroje lesného reprodukčného materiálu

Podklady NLC–LVÚ Zvolen, Odboru pestovania a produkcie lesa k vyhotoveniu programom starostlivosti o lesy boli zapracované v správe.

V zákone č. 138/2010 Z. z. o lesnom reprodukčnom materiáli v znení neskorších predpisov a vyhláške č. 501/2010 Z. z. ktorou sa ustanovujú podrobnosti o produkcii lesného reprodukčného materiálu a jeho uvádzaní na trh je upravený postup uznávania zdrojov reprodukčného materiálu, ktorý sa vykonáva pri obnove programu starostlivosti. Pre zaradenie uznaných zdrojov do textových a mapových častí programu starostlivosti o lesy je potrebné zo strany dotknutých osôb vykonať úkony tak, aby v čase predloženia návrhu programu starostlivosti bolo ukončené správne konanie o uznaní jednotlivých zdrojov lesného reprodukčného materiálu.

Kontakt: Ing. Dagmar Bednárová, PhD., NLC–LVÚ Zvolen, Odbor pestovania a produkcie lesa, T.G.Masaryka 22, 960 92 Zvolen, Tel: 045/5314245, Mobil: 0902 999 301, e-mail: bednarova@nlcsk.org

4.3. Chránené územia ochrany prírody a ich ochranné pásma (Zákon NR SR č. 543/2002 Z. z. o ochrane prírody a krajiny v znení neskorších predpisov)

K tvorbe programu starostlivosti z pohľadu záujmov ochrany prírody sú nevyhnutné nasledovné podklady :

1. príslušnosť JPRL k stupňom územnej ochrany prírody
2. zákres priebehu hraníc chránených území v rámci LC
3. podklady definujúce rozsah obmedzenia bežného hospodárenia v lesoch v rámci LC napr. rozhodnutia, vyhlášky štátnych orgánov ochrany prírody a pod.

4. programy starostlivosti a záchrany vyhotovené na území lesného celku, ktoré by boli záväzným podkladom pre vyhotovenie alebo by mali vplyv na vyhotovenie programu starostlivosti o lesy (§ 54 ods.5 zákona č. 543/2002 Z. z. o ochrane prírody a krajiny v znení neskorších predpisov)

Plány hospodárskych opatrení budú navrhované podľa stavu lesných porastov, cieľov ochrany v príslušnom stupni územnej ochrany prírody podľa zákona č. 543/2002 Z. z. o ochrane prírody a krajiny v znení neskorších predpisov. V návrhoch hospodárskych opatrení sa zohľadnia obmedzenia vyplývajúce zo zákona č. 543/2002 Z. z. a súvisiacich vykonávacích predpisov. Prípadné iné obmedzenia vyplývajúce z právoplatných rozhodnutí orgánov ochrany prírody vydaných na základe zákona 543/2002 Z. z, ktoré budú poskytnuté vyhotovovateľovi a Okresnému úradu Žilina, odboru opravných prostriedkov a nadobudnú právoplatnosť do 31.12.2019.

Súčasnú programovú riešenie spracovania programu starostlivosti o lesy umožňuje zaznamenať pri JPRL

- Stupeň územnej ochrany prírody (jeden záznam)
- Zónu ochrany prírody (dva záznamy + vyjadrenie podielu plochy v percentách)
- SKUEV (jeden záznam)
- CHVÚ (jeden záznam)
- Chránené územie (tri záznamy + vyjadrenie podielu plochy v percentách)

V lesníckych mapách budú JPRL, ktoré sú súčasťou NPR, PR označené písmenom R (kód značky 1600).

Rovnako vyhotovovateľ programu starostlivosti vypracuje a s návrhom programu starostlivosti odovzdá zoznam JPRL, v ktorých boli zohľadnené obmedzenia vyplývajúce z ustanovení zákona č. 543/2002 Z. z., resp. z právoplatných rozhodnutí príslušného orgánu životného prostredia s uvedením aktuálneho § zákona č. 543/2002 Z. z., príp. označenia rozhodnutia (kým bolo vydané, číslo a dátum vydania), ktorým bol predmetný režim obmedzení za účelom uplatnenia zámerov ochrany prírody určený. Uvedené rozhodnutia budú súčasťou všeobecnej časti programu starostlivosti.

V správe sú zapracované podklady od správy CHKO Kysuce.

4.4. Chránené oblasti prirodzenej akumulácie vôd a ochranné pásma vodárenských zdrojov (zákon NR SR č. 364/2004 Z. z. v znení neskorších predpisov – vodný zákon)

Podklady poskytnuté Okresnými úradmi Dolný Kubín, Žilina, Čadca, Severoslovenskými vodárňami a kanalizáciami a.s. a Oravskou vodárenskou spoločnosťou a.s. sú zapracované v správe.

Územie LC zasahuje do chránenej vodohospodárskej oblasti Beskydy - Javorníky, preto je potrebné predložiť k žiadosti o schválenie návrhu PSL vyjadrenie Okresného úradu Čadca a Žilina, odboru starostlivosti o životné prostredie, úseku štátnej vodnej správy podľa § 28 ods.2 písm. e) vodného zákona.

V lesnom celku sa nachádza vodárenský zdroj VN Nová Bystrica. Dodržanie zásad obhospodarovania lesov v ochranných pásmach vodárenského zdroja ako aj dodržanie jednotlivých ustanovení vodného zákona zabezpečujúcich ochranu tohto vodného zdroja posúdi Okresný úrad Žilina, odbor starostlivosti o životné prostredie, oddelenie štátnej správy vôd a vybraných zložiek životného prostredia kraja.

V prípade, že sa počas vonkajších prác zistia aj iné vodné zdroje, ktoré nie sú v správe vodárenských spoločností a bude možné identifikovať ich správcu, je potrebné tohto kontaktovať a požiadať ho o poskytnutie údajov o vodnom zdroji, ktoré by mohli mať vplyv na vyhotovenie PSL.

4.5. Iné špecifiká a obmedzenia ktoré ovplyvňujú vyhotovenie programu starostlivosti o lesy a obhospodarovanie lesov na LC

Neboli definované.

5. Kategorizácia lesov na LC

Kategorizácia lesov je legislatívne upravená v § 13 až 16 zákona č. 326/2005 Z. z. o lesoch v znení neskorších predpisov.

Okresný úrad Žilina, odbor opravných prostriedkov do termínu predloženia správy nerozhodoval o vyhlásení kategórie lesov osobitného určenia v lesnom celku Krásno – východ.

V platnosti ostáva rozhodnutie Okresného úradu Žilina, odboru opravných prostriedkov, referátu pôdohospodárstva č. OU-ZA-OOP4-2016/001716/SCH zo dňa 12.12.2016.

Kategóriu lesov ochranných vyhlási OÚ Žilina na návrh vyhotovovateľa programu starostlivosti. Návrh bude súčasťou žiadosti o schválenie návrhu programu starostlivosti. Vyhotovovateľ pri zaradovaní JPRL do kategórie lesov ochranných vychádza z návrhu kategorizácie lesov, ktorý bol vypracovaný Národným lesníckym centrom vo Zvolene pri komplexnom zisťovaní stavu lesa pre potreby rámcového plánovania, hodnotenia stavu a vývoja lesov. Prípadné odchýlky návrhu kategórie ochranných lesov od uvedeného podkladu je potrebné v programe starostlivosti písomne odôvodniť.

6. Komplexné zisťovanie stavu a vývoja lesov a rámcové plánovanie.

Vyhotovovateľ programu starostlivosti vykoná aktualizáciu stupňa ohrozenia JPRL v prípadoch potrebných pre riešenie obnovy lesa.

Doba zabezpečenia uvádzaná v programe starostlivosti nesmie prekročiť zákonom stanovený limit 10 rokov.

Vzhľadom na zdravotný stav lesných porastov a prognózy jeho vývoja je dôležité venovať pozornosť jedli v lesných porastoch ako potencionalnej náhrade smreka. Na zabezpečenie zastúpenia jedle v lesných porastoch sa odporúča:

- zvýšiť podiel jedle v cieľovom/obnovnom zastúpení na úkor iných (SM, BK), prípadne plánovať jej zastúpenia na hornej hranici intervalu pre jedľu.
- zvýšiť rubnú a obnovnú dobu jedle (140/40)
- v porastoch s relevantným zastúpením jedle používať výlučne 3-4 fázový maloploš.clonný rub v skupinách max na 2 výšky (30 árov) s ponechaním dospelých výstavkov jedle a ponechaním podúrovňových jedlí
- jedľu obnovovať v predstihu a plánovanie jej ťažby až v poslednej fáze - dorube
- predpisovať ochranu pred zverou oplotením
- vylúčiť z ťažby (rubnej či výchovnej) vrastavé a podúrovňové jedle
- vo výchovnej ťažbe v max. miere nepredpisovať do zásahu jedľu (hlavne v zmiešaných porastoch s DB, BK, SM)
- plánovať podsadbu jedle aj v porastoch bez jedle materskom poraste.

7. Zásady vykonávania prác HÚL

V prípadoch ak hranice LHC a LC nie sú totožné, požadujeme zachovať rozdelenie lesa vytvorené hranicou LHC a nespájať takéto dielce.

V lesníckych mapách budú zobrazené všetky chaty a rekreačné objekty s vysporiadaným druhom pozemku (zastavaná plocha), nachádzajúce sa v obvode mapovanej JPRL, alebo iného lesného pozemku (bezlesie).

Hranice LC sú pre vyhotovenie PSL záväzné. Zmenu hraníc LC možno vykonať z dôvodu ucelenosti obhospodarovania a po konzultácii s Okresným úradom Žilina, odborom opravných prostriedkov.

Pri rozdelení lesa a opise porastov bude vyhotovovateľ rešpektovať LC určený orgánom štátnej správy.

Rozdelenie lesa vychádzajúce z rozdielnosti jeho obhospodarovateľov bude vyhotovovateľ rešpektovať len v prípadoch

- ak je hranica obhospodarovania v teréne vyznačená v zmysle § 27 ods. 7 vyhlášky MPSR č. 453/2006 Z.z. o hospodárskej úprave lesov a ochrane lesa
- ak s vyznačenou hranicou súhlasia susední obhospodarovatelia lesov, alebo bola hranica pozemku vytýčená geodetom.
- požiadavka na vytvorenie novej JPRL bola vznesená najneskôr do 31.7.2019
- v prípade rozdelenia JPRL po hraniciach parcely/parciel EKN je potrebné doložiť vyhotoviteľovi podklad na základe ktorého bola parcela v teréne vyznačená (vytyčovací protokol, geometrický plán, pozemnoknižná mapa a pod. najlepšie v digitálnej forme) nakoľko vyhotoviteľ PSL má k dispozícii len údaje C registra katastra nehnuteľností
- lesné pozemky sú zaevidované k obhospodarovateľovi na príslušnom Okresnom úrade, pozemkovom a lesnom odbore, v prostredí LGISu. *(obhospodarovateľom lesa môže byť len právnická alebo fyzická osoba)*

Novovzniknutá JPRL v predmetnej súvislosti musí byť zariaďovaná výlučne ako dielec v zmysle § 39 ods.6 zákona o lesoch.

Návrhy na vytvorenie nových dielcov na základe vlastníctva je potrebné dodať vyhotovovateľovi PSL do konca júla 2019.

V dielcoch v ktorých sa podľa podkladov KN nachádza viac vlastníkov lesných pozemkov, pričom hranice jednotlivých dohodou odovzdaných parciel (CKN, PKN) nie sú v teréne identifikované budú posudzované v súlade s § 39 ods. 6 zákona 326/2005 Z. z. o lesoch za spoločnú vec. Pre predmetný dielec bude v programe starostlivosti o lesy uvedený obhospodarovateľ lesa totožný s evidenciou obhospodarovateľov Okresného úradu Čadca, Žilina a Dolný Kubín.

V programe starostlivosti budú uvedení obhospodarovatelia lesov, ktorí si splnili povinnosti obhospodarovateľa lesa v súlade s § 4 ods. 3 zákona o lesoch a sú vedení v evidencii obhospodarovateľov lesov na Okresom úrade Čadca, Žilina alebo Dolný Kubín.

Okresné úrady poskytnú vyhotovovateľovi programu starostlivosti databázu obhospodarovateľov lesov, aktuálnu k 1.1.2019, ktorá bude aktualizovaná k 31.12.2019.

Vyhotovovateľ programu starostlivosti bude pri rozdelení lesa rešpektovať katastrálne hranice, ktoré sú v teréne vyznačené v súlade s § 124 vyhlášky č. 79/1996 Z. z. v znení neskorších predpisov, ktorou sa vykonáva katastrálny zákon.

Vyhotovovateľ programu starostlivosti vykoná v čo najväčšej miere priestorové rozdelenie lesa tak, aby hranice existujúcich chránených území resp. zón boli súčasne hranicami JPRL a v spolupráci so správou CHKO Kysuce overí správnosť ich priebehu do ukončenia vonkajších prác.

Vyhotovovateľ programu starostlivosti zabezpečí, aby nebolo duplicitné číslovanie JPRL v rámci LC.

Lesné pozemky budú v programe starostlivosti o lesy zariadované v členení ktoré zodpovedá § 3 ods.1 zákona o lesoch v znení neskorších predpisov. Rozdiely medzi členením pozemkov doteraz platného programu starostlivosti a novým návrhom programu starostlivosti je potrebné dokladovať príslušným rozhodnutím alebo súhlasom Okresného úradu, pozemkového a lesného odboru. Nové plochy bez lesných porastov možno v programe starostlivosti o lesy zariadiť, v prípade lesných ciest, skladov, zväžnic, rozdeľovacích priesekov, rekreačných miest, políčok pre zver, ohryzových plôch, až po vydaní rozhodnutia príslušným okresným úradom, pozemkovým a lesným odborom o trvalej alebo dočasnej zmene využitia lesného pozemku. Plochy bez lesných porastov ako rašeliniská, suťoviská, skaly a prameniská, kde existencii lesných porastov bránia prírodné podmienky stanovišťa je možné zariadiť po vydaní súhlasného stanoviska miestne príslušného okresného úradu, pozemkového a lesného odboru. V predmetnej súvislosti upozorňujeme, že za rekreačné miesta podľa § 3 ods.1, písm. e) zákona o lesoch možno považovať výlučne také časti pozemkov, ktorých využívanie súvisí s využívaním funkcií lesa podľa § 30 zákona o lesoch, t. j. je potrebné posúdiť možnosť verejného využívania predmetného lesného pozemku na rekreačný účel (pozn.: Popisované rekreačné vyžívanie lesného pozemku verejnosťou je odlišné od rekreačného využívania pozemku, ktorý je pozemkom v okolí chaty, využívanej na rekreáciu vlastníkom chaty alebo jej nájomcom.)

Okresný úrad Čadca, Žilina a Dolný Kubín, pozemkový a lesný odbor poskytne vyhotoviteľovi prehľad rozhodnutí o vyňatiach alebo zmenách druhu pozemkov v rámci LC za rok 2019 do 31.12.2019.

Pozemky v KN vedené ako lesné pozemky, ktorých využívanie na plnenie funkcií lesov alebo v súvislosti s nimi nie je možné, tzv. čierne plochy, budú uvedené v zozname pretrvávajúcich nezrovnalostí. Jedná sa o pozemky, ktoré nemajú charakter pozemkov podľa § 3 ods. 1 zákona o lesoch, ide o nesúlad druhu pozemku podľa údajov katastra nehnuteľností a skutočného stavu podľa § 3 ods. 2 zákona o lesoch.

Lesy SR š.p. OZ Čadca a Žilina poskytnú vyhotovovateľovi programu starostlivosti kompletný zoznam obhospodarovateľov lesov, ktorým budú lesy odovzdané v priebehu roku 2019 s uvedením JPRL a zákresom vlastníkov do mapy M 1 : 25 000 v termíne do 31. 12. 2019.

V programe starostlivosti sa požaduje uviesť zoznam JPRL, v ktorých neboli z hľadiska návrhu hospodárskych opatrení dodržané modely hospodárenia (hospodársky spôsob, rubná doba, obnovné zastúpenie hlavných drevín). K príslušným zmenám bude uvedené odôvodnenie.

Pri opise porastov, v ktorých je kalamita odevidovaná v lesnej hospodárskej evidencii ako náhodná ťažba s ponechaním dreva v lesnom poraste a náhodná ťažba nevykonaná sa postupuje v zmysle usmernenia NLC-UHÚL Zvolen č.1/2013 z 29.10.2013.

Pokiaľ v lesných porastoch predrubného veku započala ich obnova vplyvom náhodných ťažieb je možné obnovené plochy mapovať ako porastové skupiny podľa zásad uvedených v Pracovných postupoch HÚL.

7.3. Zisťovanie porastových zásob

Zisťovanie porastových zásob sa vykoná podľa § 33 Vyhlášky MP SR č. 453/2006 Z. z. o hospodárskej úprave lesov a ochrane lesa. V zmysle § 33 ods. 4 vyhlášky MP SR č. 453/2006 Z. z. je možné :

- v porastoch nekvalitných a výmladkových zistiť zásobu podľa RT, odhadom, podľa LHE a pod.
- metódu aktualizácie zásob uplatniť v tých porastoch, kde v predchádzajúcom programe starostlivosti bola spoľahlivo zistená zásoba priemerovaním naplno a nebola vykonaná žiadna ťažba, resp. iba ťažba do výšky max. 10 % zo zásoby, pričom nedošlo k výraznejšej zmene charakteristík porastu, resp. ťažbová plocha v prípade holorubného hospodárskeho spôsobu je presne zmerateľná.
- v rubných porastoch, v ktorých bolo za posledné tri roky za sebou spracovaných viac ako 10% zásoby porastu náhodnou ťažbou a neukončuje sa v nich obnova, zisťovať porastovú zásobu metódou diferencovaných RT s presnosťou +/- 15%
- zisťovanie porastových zásob vo všetkých porastoch so stupňom ohrozenia 3. a 4. vykonať metódou rastových tabuliek
- zistenie zásoby porastových zvyškov (9 etáž) je možné vykonať vzorníkovou metódou
- v rubných porastoch s prevažným zastúpením agáta, hraba, duba cerového, brezy a topola osikového, v ktorých sa neplánuje ukončenie obnovy zistiť zásobu pomocou rastových tabuliek

Zoznam porastov v ktorých pre zisťovanie zásob dreva budú použité vyššie uvedené metódy sa požaduje predložiť k schvaľovaniu programu starostlivosti o lesy.

7.5. Ťažbová úprava

Objem obnovnej ťažby pre kategóriu hospodárskych lesov vysokého tvaru, okrem topoľových a vrbových lesných porastov, pri uplatnení podrostového a holorubného hospodárskeho spôsobu sa odvodí podľa jedného z ukazovateľov v zmysle § 29 vyhlášky č. 453/2006 Z. z. o hospodárskej úprave lesa a ochrane lesa. Vyhotovovateľ programu starostlivosti v príslušnej časti výber ukazovateľa pre odvodenie obnovnej ťažby zdôvodní, predovšetkým z pohľadu rozdelenia zásob po vekových stupňoch, výmery LC, zdravotného stavu lesných porastov, prípadne ďalších dôležitých skutočností. Rovnako sa žiada písomne zdôvodniť výšku navrhovanej obnovnej ťažby vo väzbe na hodnotu vybraného ukazovateľa, prípadne porovnať s údajmi ďalších ukazovateľov. Výška navrhovanej ťažby nesmie prekročiť vybraného ukazovateľa. Príslušné zdôvodnenia sú požadované vzhľadom na značný význam údajov – objem obnovnej ťažby na procesný postup schvaľovania programu starostlivosti v zmysle ustanovení správneho poriadku tak, aby predmetné dôvody nebolo potrebné obstarávať v procese správneho konania (sleduje sa zásada hospodárnosti a včasnosti správneho konania). Stanovenie ukazovateľa ťažby pre ostatné kategórie, tvary lesa a hospodársky spôsob výberkový sa riadi príslušnými odsekmi § 29 vyhlášky č. 453/2006 Z. z. v znení neskorších predpisov.

8. Súčasť programu starostlivosti o lesy

Vyhodenie programu starostlivosti o lesy sa riadi čiastkovou zmluvou o dielo 428/NLC/2018-VO, ktorú uzavrelo Národné lesnícke centrum Zvolen ako objednávateľ a Slovenská lesnícka spoločnosť a.s. Banská Bystrica ako zhotoviteľ. Predmet čiastkovej zmluvy je definovaný v článku III. zmluvy a článok IV., šiesta odrážka, stanovuje formu odovzdávania jednotlivých náležitostí programu starostlivosti o lesy. Čiastková zmluva o dielo 428/NLC/2018-VO je prístupná na internetovej stránke <https://www.crz.gov.sk/index.php?ID=3824501&l=sk>.

Vyhodenie súčastí programu starostlivosti o lesy nad rámec zmluvy sa riadi ustanovením § 40 ods. 7 zákona o lesoch.

9. Zásady spolupráce s obhospodarovateľmi lesa, odbornými lesnými hospodármi, a inými subjektmi

Hospodárske opatrenia pre obdobie od skončenia platnosti programu starostlivosti do schválenia návrhu programu starostlivosti dohodne obhospodarovateľ lesov prostredníctvom OLH s vyhotovovateľom programu starostlivosti. Vyhotovovateľ programu starostlivosti tieto navrhnuté úlohy spracuje a predloží Okresnému úradu Žilina, odboru opravných prostriedkov na odsúhlasenie. Okresný úrad Žilina odporúča navrhnuté úlohy opatřit vyjadrením Okresného úradu Žilina odboru starostlivosti o životné prostredie, oddelenia ochrany prírody, vybraných zložiek životného prostredia kraja a pri každej JPRL uviesť aj stupeň územnej ochrany prírody.

Rekonštrukcie lesa nie je možné odsúhlasovať podľa § 41 ods. 14 zákona o lesoch, nakoľko zákonnou podmienkou pre ich realizáciu je schválenie v procese správneho konania!

Zmeny vyplývajúce z hospodárenia za obdobie od skončenia terénnych prác do konca posledného roka platnosti programu starostlivosti v zmysle § 35 ods.6 písm. b) predložia obhospodarovateľa lesov vyhotovovateľovi do 15. januára 2020.

V záujme nekomplikovaného procesu schvaľovania programu starostlivosti Okresný úrad Žilina, odbor opravných prostriedkov odporúča obhospodarovateľom lesa v období november a december 2019 realizovať len nevyhnutné ťažby dreva, ktoré nezakladajú nutnosť aktualizácie programu starostlivosti k termínu 01.01.2020.

Všetky termíny, podklady a zásady na vyhotovenie programu starostlivosti určené správou o doterajšom hospodárení, ktoré neboli upravené v tomto protokole inak, zostávajú v platnosti.

Návrh programu starostlivosti o lesy predloží jeho vyhotovovateľ na Okresný úrad Žilina, odbor opravných prostriedkov, referát pôdohospodárstva najneskôr v termíne podľa § 41 ods. 9 zákona o lesoch.

Písomné požiadavky na vyhotovenie PSL a pripomienky ku správe zaslali na OÚ Žilina v termíne do prerokovania správy :

- *Národné lesnícke centrum Zvolen, osobne 30.4.2019 (harmonogram preberania prác)*

Písomné požiadavky na vyhotovenie PSL a pripomienky ku správe zaslali na OÚ Žilina v termíne od prerokovania správy do zverejnenia protokolu :

- *Stredoslovenská distribučná a.s. Žilina, poštou 15.5.2019*

Všetky písomné pripomienky k správe o doterajšom hospodárení a o určení zásad na vyhotovenie programu starostlivosti o lesy pre lesný celok **Krásno - východ** v plnom znení Okresný úrad Žilina poskytne vyhotovovateľovi programu starostlivosti o lesy ako prílohu k protokolu.

Podklady k vyhotoveniu správy, alebo požiadavky na vypracovanie pokynov na vyhotovenie programu starostlivosti okrem obhospodarovateľov predložili a návrh programu starostlivosti im bude poskytnutý na posúdenie ich zapracovania :


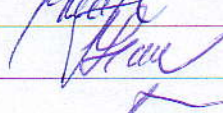

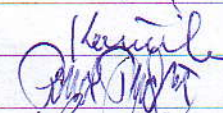


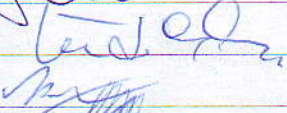




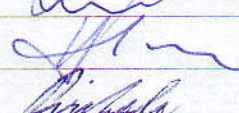
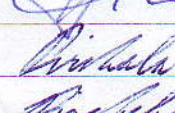
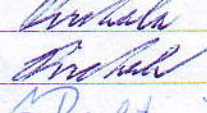
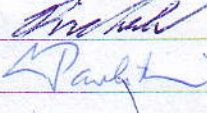


- *SPP Distribúcia a.s.,*
- *SEVAK a.s. Žilina,*
- *Stredoslovenská distribučná a.s., Žilina*
- *Oravská vodárenská spoločnosť a.s., Dolný Kubín*
- *Správa CHKO Kysuce,*
- *Okresný úrad Žilina, odbor starostlivosti o životné prostredie, oddelenie štátnej správy vôd a vybraných zložiek životného prostredia*
- *Okresný úrad Dolný Kubín, odbor starostlivosti o životné prostredie*
- *Okresný úrad Čadca, odbor starostlivosti o životné prostredie*

Tento protokol bol napísaný po prerokovaní správy o doterajšom hospodárení a o určení zásad na vyhotovenie programu starostlivosti pre lesný celok **Krásno - východ** a pripomienok dotknutých osôb dňa **30.4.2019 v Starej Bystrici.**

Zapísal : Ing. Martin Schestág

Prezenčná listina z prerokovania správy o doterajšom hospodárení a určení zásad na vyhotovenie programu starostlivosti o lesy pre lesný celok **Krásno - východ**.

Stará Bystrica 30.4.2019

Organizácia	Meno, Priezvisko	Podpis
OZ Čadca	Josef Kuttan	
Lesy SR, OZ Čadca	Miloslav Lerner	
Lesy SR, OZ Čadca	Peter Čakajda	
Ratôštha ZVLS	Honimial Stanislav	
OZ Čadca	Ľuboš Tucký	
OZ Čadca	Ľadovít Holzík	
SLS a.s.	Miroslav Lúdky	
SLS a.s.	MARTIN HASTKA	
ZVLRIE ČNIA	VLADIMÍR KULAS MGR	
FKM Žilina	MILOS HOSK	
ZD - Nová Bystrica sro	Ivan Durišok	
SLS a.s.	IGOR HAVAC	
NLC-ŮHŮL-KZSL	MARTIN PIRCHALA	
ZVSL - LODNO - OLM	MARTIN PIRCHALA	
NLC-ŮHŮL-OKKPSL	Dušan Pavlisin	
OÚ ŽILINA - OEP1	Ing. VERONIKA BRANNOVÁ	
OZ Čadca, PLO	Ľadovít Holzík	



Stredoslovenská
distribučná

Okresný úrad Žilina -5-	
Došlo dňa:	15 -05- 2019
Ev.č. záznamu:	Číslo spisu:
Prílohy/Listy:	Vybavuje:

Okresný úrad Žilina		
Č. spisu:	Č. ev.č.:	0057/237/2019
Došlo dňa:	15 -05- 2019	
Prídelanie:	Pril.:	Reg. zn.:
SCH	bez	

Vážený zákazník
Okresný úrad Žilina pozemkový a lesný
odbor
Vysokoškolákov 8556/33 B
010 08 Žilina

Váš list /Zo dňa

OÚ-ZA-OOP4-2019/018824/SCH

Naša značka

4600051569

Vybavuje

4803/ZS/SSD

Žilina

0850166007

Vec: 4600051569 - oznámenie o predložení správy a žiadosť o predloženie pripomienok – lesný celok Krásno – východ.

Vyjadrenie SSD, a.s. :

1. Upozorňujeme vás, že v predmetných k.ú. sa nachádzajú nadzemné i podzemné vedenia v správe SSD, a.s., ktoré je potrebné rešpektovať a od ktorých v prípade výstavby je potrebné dodržať ochranné pásmo. Pri vonkajších vedeniach potrebné dodržať manipulačný priestor min. 1 m od podperných bodov.
2. V budúcich zastavovaných lokalitách požadujeme aby boli riešené podzemné VN a NN vedenia a trafostanice boli riešené kioskové resp. kompaktné.
3. V prípade požiadavky na prekládku energetických zariadení je potrebné tieto riešiť v zmysle zákona č.251/2012 Z.z § 45 "Preložka elektroenergetického rozvodného zariadenia" v ktorom sa uvádza:
 - Preložkou elektroenergetického rozvodného zariadenia na účely tohto zákona je premiestnenie niektorých prvkov elektroenergetického rozvodného zariadenia alebo zmena jeho trasy.
 - Náklady na preložku elektroenergetického rozvodného zariadenia je povinný uhradiť ten, kto potrebu preložky vyvolal, ak sa vlastník elektroenergetického rozvodného zariadenia a ten, kto potrebu preložky vyvolal, nedohodnú inak. Preložku elektroenergetického rozvodného zariadenia vykonáva prevádzkovateľ sústavy alebo za podmienok ním určených aj iná oprávnená osoba. Vlastníctvo elektroenergetického rozvodného zariadenia sa preložkou nemení.
 - SSD, a.s. ako majiteľ energetického zariadenia si vyhradzuje právo schválenia spôsobu, termínu preložky tohto zariadenia ako aj jej realizátora. Toto schválenie musí byť vykonané minimálne 60 dní pred plánovaným termínom preložky. V prípade, že k tomuto schváleniu nedôjde, SSD, a.s. nesúhlasí s realizáciou preložky energetického zariadenia.
4. Ďalší stupeň dokumentácie je potrebné predložiť na odsúhlasenie na SSD, a.s.
5. Voči tomuto vyjadreniu môžete poslať pripomienky písomne na SSD, a.s. do 14 dní od jeho doručenia.

V prípade otázok ohľadom žiadosti nás môžete kontaktovať na informačnej linke Stredoslovenskej distribučnej, a.s. 0850 166 007 v pracovných dňoch od 8:00 do 15:00 hodiny.

Poruchy v dodávke elektriny prijímame na linke 0800 159 000 - nonstop.

S pozdravom

Stredoslovenská distribučná
akciová spoločnosť

Mgr. Anna Rehtoriková
Riaditeľ divízie
Zákaznícke služby