





-  Vodné plochy
-  Cesty existujúce
-  Cesty novonavrhované
-  Vytýčovované pozemky

Tento projekt je spolufinancovaný EPFRV

Vyhotovitel <b>GEODÉZIA Žilina a.s.</b> Hollého 7 010 50 Žilina IČO 36859010		Kraj <i>Žilinský</i> Katastrálne územie <i>Ďurčiná</i>	Okres <i>Žilina</i> Názov projektu <i>PPÚ Ďurčiná</i>	Obec <i>Ďurčiná</i> Správny orgán <i>Okresný úrad Žilina, PaLO</i>
Vyhotovil Dňa: <i>22.10.2013</i> Súradnicový systém Výškový systém Mierka Formát Číslo náčrtu, mapy Číslo kópie		Názov etapy <b>3/a/1 Plán prechodu na hospodárenie v novom usporiadaní</b>	Začiatok prác <i>9/13</i>	Koniec prác <i>10/13</i>
Meno: <i>Bc. Peter Dávidík</i> <i>S-JTSK</i> <i>BpV</i> <i>1:12 000</i> <i>A3</i> <i>1</i> <i>1/1</i>		Názov grafickej časti <h2 style="text-align: center;">Grafická časť</h2>		Autorizačne overil Dňa: <i>29.10.2013</i> Meno: <i>Ing. Róbert Oščiatka</i> Náležitostami a presnosťou zodpovedá predpisom  Pečiatka a podpis
Súradnice bodov označených číslami a ostatné meračské údaje sú uložené vo výslednom elaboráte etapy		Počet novourčených bodov	Spôsob stabilizácie	