

Legenda

Lokality ZUNP

- IBV1** – nízkopodlažná zástavba rodinných domov Piešťanská
- IBV2** – nízkopodlažná zástavba rodinných domov Piešťanská v ochrannom pásme železníc
- IBV3** – nízkopodlažná zástavba rodinných domov Emila Skákalu
- 12 – urbanistická štúdia Komasačia Piešťanská LEOPOLDOV



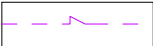
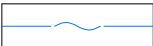
Verejné zariadenia a opatrenia

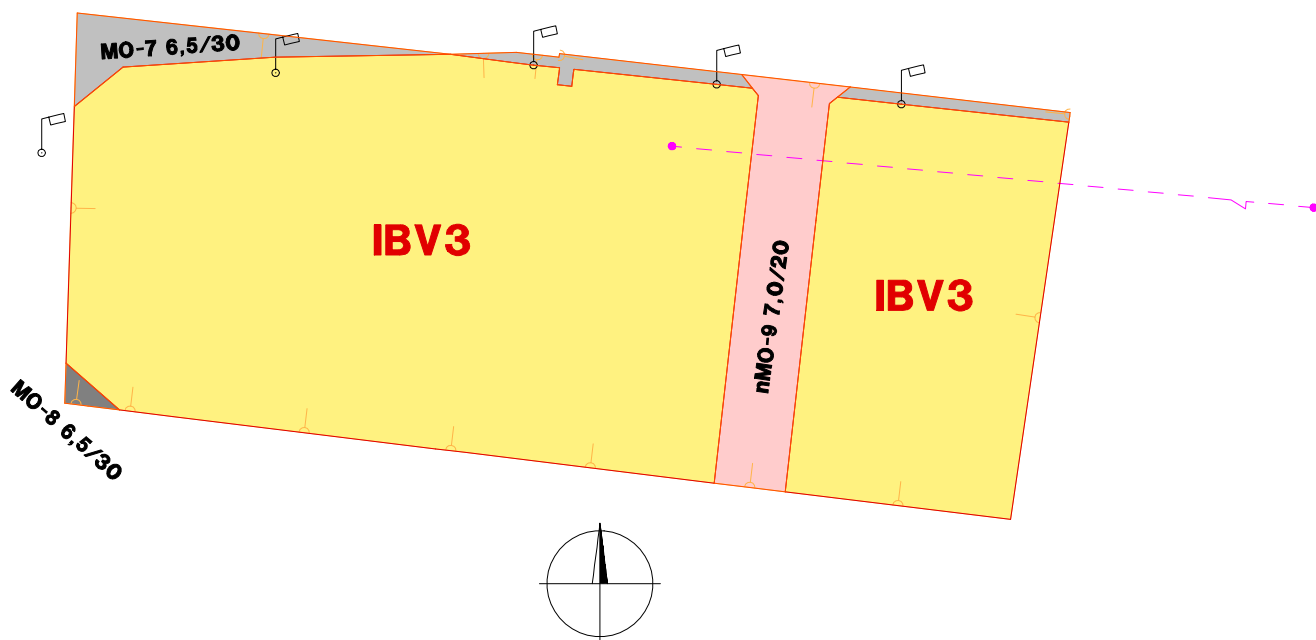
- nVZO** – navrhovaná zeleň/detské ihrisko

Spoločné zariadenia a opatrenia

- MO-7 4,0/30** – miestne komunikácie existujúce
- MO-1 6,5/30** – miestne komunikácie rekonštrukcia
- nMO-3 6,5/30** – miestne komunikácie navrhované

Inžinierske siete

-  – železničná trať
-  – vodovod DN600
-  – vzdušné elektrické vedenie NN
-  – telekomunikačné zariadenia



Vyhoviteľ VRLÁK, s.r.o. Pribinova 471/102 920 01 Hlohovec IČO: 48118044, DIČ: 2120050229	Kraj <i>Trnavský</i>	Okres <i>Hlohovec</i>	Obec <i>Leopoldov</i>
	Katastrálne územie <i>Leopoldov</i>	Názov projektu <i>PJPÚ v časti k.ú.Leopoldov</i>	Správny orgán <i>PLO OÚ Trnava</i>
	Názov etapy Návrh nového usporiadania pozemkov		Začiatok prác <i>január 2019</i>
Vyhoviteľ Dňa : <i>08.01.2019</i> Meno : <i>Ing.Lubomír Vrfák</i> Súradnicový systém <i>S - JTSK</i> Výškový systém <i>BpV</i> Mierka <i>1:1000</i> Formát <i>A4</i> Číslo náčrtu, mapy <i>2/2</i>		Názov grafickej časti Grafická príloha Zásad umiestnenia nových pozemkov	
Súradnice bodov označených číslami a ostatné meračské údaje sú uložené vo výslednom elaboráte etapy		Autorizačne overil Dňa : <i>08.01.2019</i> Meno : <i>Ing.Jaroslav Režnák</i> Náležitostami a presnosťou zodpovedá predpisom Pečiatka a podpis	