







Legenda:

-  orná pôda, záhrada
-  navrhovaná cesta



-  navrhovaný stav
-  KLADPAR – stav C KN
-  OBVODPPU – hranica obvodu PPÚ
-  ZUOB – hranica zastavaného územia obce

Vyhoviteľ Ing. Robert Sadloň Bratislavská 42, Modra IČO: 40550168 Tel.033/5511845		Kraj Trnavský	Okres Trnava	Obec Trstín		
		Katastrálne územie Trstín	Názov projektu JPÚ Trstín, lokalita Záhrady		Správny orgán OpÚ Trnava	
		Názov etapy Všeobecné zásady funkčného usporiadania územia		Začiatok prác 11/2013	Koniec prác 1/2014	
Vyhotožil		Názov grafickej časti <h3 style="text-align: center;">Mapa VZFÚ</h3>		Autorizačne overil		
Dňa 24.1.2014	Meno: Ing. Robert Sadloň			Dňa: 24.1.2014	Meno: Ing. Róbert Sadloň	
Súradnicový sys., realizácia	S–JTSK			Náležitostami a presnosťou zodpovedá predpisom		
Výškový systém				 		
Mierka	1:2000					
Formát	A4					
Číslo náčrtu, mapy	1/2013					
		Súradnice bodov označených číslami a ostatné meračské údaje sú uložené vo výslednom elaboráte etapy				

Pečiatka