

Ing. Peter Behúň, ul. Žltá 1021/25, 010 03 Žilina, tel. 0905 257 434

Doporučene!

OKRESNÝ ÚRAD ŽILINA	
29. 09. 2023	
Číslo spisovnice: 156253/	Číslo spisu: BRIE
Prílohy: 23	Vybavuje:

Okresný úrad Žilina
Odbor starostlivosti o životné prostredie
Vysokoškolákov 8556/33B
010 08 Žilina

V Žiline, dňa 28.9.2023

Vec

Oznam o plánovanom výrube náletových drevín

Týmto vám oznamujeme plánovaný výrub náletových drevín na ul. Kragujevská, Žilina, na parcele 5969/6 v zmysle zákona 543 /2002 Z. z - Zákona o ochrane prírody a krajiny podľa paragrafu 47 odstavec 7 podľa osobitných predpisov. Uvedené náletové dreviny, ktorých súbor zasielam v prílohe sa nachádzajú v ochrannom pásme podzemného plynového a elektrického vedenia, čím môže dôjsť k narušeniu uvedeného vedenia a k nebezpečnému úniku spomenutých médií, čím vznikne aj nebezpečenstvo pre osoby pohybujúce sa v blízkosti týchto vedení .

V prílohe ďalej zasielam záznam z vytýčenia sietí spolu so zakreslenou situáciou od SSD a SPP.

S pozdravom



Ing. Peter Behúň

Prílohy:

- zoznam náletových drevín spolu s mapkou územia
- záznam z vytýčenia SSD
- záznam z vytýčenia SPP
- situácia SSD
- situácia SPP

Parcela 5969/6 ul.Kragujevská, Žilina	náletové dreviny, ktoré vyrastajú ako súbor z jedného miesta
drevina	obvod kmeňa v cm
topole	80,50,75,75,60
topole	60,70,50
topole	45,75,80
vříby	100,70,80,70,80
topole	60,90,90,70
topole	60,55
jabloň	50
jarabina	50
čerešňa	78
jarabina	70
agáty	60,50,70
topole	50,60,60
vříby	110,60,70
vříby	50,50,50,75
vříba	65



[Handwritten signature]

ZÁPIS O VYTÝČENÍ PODZEMNÉHO ENERGETICKÉHO ZARIADENIA

Dňa 10.6. 2023... boli vytýčené podzemné elektrické zariadenia, ktoré sú majetkom Stredoslovenskej Distribučnej, a.s. Žilina (ďalej len SSD) v katastrí obceŽilina..... okresŽilina.....

Vytyčovanie bolo vykonané na základe ID požiadavky č.9246.....

Vytyčovanie bolo prevedené v súvislosti s akciou:výkopové práce.....

Číslo pracovného príkazu: ... 127662343.....

Zákazka: 766790145.....

Vytýčené boli úseky, požadované objednávateľom, ktorý si vytýčenú trasu označil kolíkmi, na cestách, chodníkoch a pod., farebnými znakmi v úsekoch:

1. Kragujevská areál byvalej Obnovy, Žilina

.....
2.

.....
3.

.....
4.

Objednávateľ:

Meno/Obchodné meno: **ALORA STORE, s.r.o.**

Trvalý pobyt/Sídlo: **Škultétyho 2869/30 010 01 Žilina**

Adresa pre zaslanie faktúry*:

IČO/Dátum narodenia: **46279733**

IČ DPH: **SK2023328175**

Zodpovedná osoba za objednávateľa (meno, priezvisko, tel. č.): **tel. 0911 086355.**

* vyplňa sa iba v prípade, ak je iná ako Trvalý pobyt/Sídlo

Vytýčené káblové vedenie je podľa § 43 zákona č.251/2012 Z. z. v znení neskorších predpisov, chránené ochranným pásmom, a to 1 m na každú stranu od kábla, v prípade skupiny káblov, 1 m od krajných káblov.

Podmienky SSD voči objednávateľovi vyplývajúce z platných STN a zákonov:

- všetky zemné práce bližšie ako 1 m od káblového vedenia na obe strany vykonávať výlučne ručne
- po odkrytí kábla tento chrániť v dôsledku narušenia káblového lôžka v zmysle vyhlášky č. 147/2013 Z.z. v znení neskorších predpisov
- lôžko kábla pred zásypom výkopu zapieskovať a zhutniť, po zásype káblového vedenia prekryť podľa STN 341050
- objednávateľ je povinný pred zásypom kábla prizvať zástupcu SSD, t.č.0908 900715..... ku kontrole, pričom sa toto uvedie do stavebného denníka
- nad káblovou trasou dodržiavať zákaz prechádzania ťažkými vozidlami s mechanizmami, pokiaľ nebude vykonaná mechanická ochrana káblového vedenia proti mechanickému poškodeniu

Originály dokumentov sú uložené v elektronickej podobe a sú k dispozícii všetkým zamestnancom na Internete spoločnosti. Vytlačené kópie sú nenárodnými dokumentmi.




Mapový podklad - situácia vytyčovaného úseku: Kragujevská areál bývalej Obnovy, Žilina



V Žilina dňa 10.6. 2023.



za objednávateľa



za SSD, a.s., SÚ ... Žilina.....

T. W. 6

Údaje o objednávke

Číslo objednávky: 00010VP2060E23	Dôvod vytyčenia: spracovanie projektovej dokumentácie
Dátum objednávky: 06.06.2023	Vydané vyjadrenie: TD/KS/0251/2022/5k

Údaje o vytyčovaní

Číslo zákazky SPP-D:	Datum vytyčovania: 20.6.23	
Doprava na mieste (od - do): D10-215	Vytyčovanie (od - do): 215	Doprava z miesta (od - do):
Výrobné číslo prístroja: 374 79	Trasovací prístroj (od - do):	

Údaje o žiadateľovi vytyčenia

Meno, priezvisko/obchodné meno: ALORA STORE	ICO: 46279733
Obec: Žilina	PSC: 01001
Ulica: skultetyho	Číslo domu: 2869/30
E-mail: sddsro@gmail.com	Telefón: 0911086355

Špecifikácia záujmového územia (miesto vytyčenia)

Obec: Žilina	Číslo parcely: 3443/1, 3
Katastrálne územie: Žilina	Orientačné čísla (od - do):
Ulica 1: Kragujevska	Orientačné čísla (od - do):
Ulica 2:	
Bližšie informácie:	

Charakteristika a rozsah vytyčených plynárenských zariadení

Plynárenské zariadenie:	plynovod VTL <input type="checkbox"/>	plynovod STL <input checked="" type="checkbox"/>	plynovod NTL <input type="checkbox"/>	elektrický kábel <input type="checkbox"/>	
Materiál plynovodu:	oceľ <input checked="" type="checkbox"/>	plast <input checked="" type="checkbox"/>	sklolaminát <input type="checkbox"/>		
Dimenzia(ie) plynovodu:					
Dĺžka plynovodu:	570 m	Počet prípojk:	1 ks	Dĺžka káblov:	9 m
Hĺbka plynovodov:	Miesta s orientačne vytyčenou hĺbkou uloženia plynovodu sú vyznačené v mapovom podklade.				
Spôsob vytyčenia:	vykonané fyzicky prístrojmi <input checked="" type="checkbox"/>	vykonané podľa prevádzkovej dokumentácie <input type="checkbox"/>			
Vyznačenie trasy:	kolíkmi <input type="checkbox"/>	farbou <input checked="" type="checkbox"/>	ine <input type="checkbox"/>		
Vytyčenie je v súlade s Geografickým informačným systémom:	ANO <input checked="" type="radio"/>		NIE <input type="radio"/>		
Vyznačenie zmien zameraných na 2 pevné body v mapovom podklade:	ANO <input type="radio"/>		NIE <input checked="" type="radio"/>		

Údaje o zemných prácach plánovaných žiadateľom

Realizácia zemných prác:	ANO <input checked="" type="radio"/>	NIE <input type="radio"/>
Plánovaný začiatok zemných prác:	Plánované ukončenie zemných prác:	
V prípade odkrytia plynárenského zariadenia bezodkladne kontaktujte zástupcu SPP-D ešte pre zasýpaním výkopu: Jozef.kvasnica@spp-distribucia.sk		

Zoznam príloh

<input checked="" type="checkbox"/> Podpísaný mapový podklad vytyčovanych plynárenských zariadení.	Počet listov: 2
--	-----------------

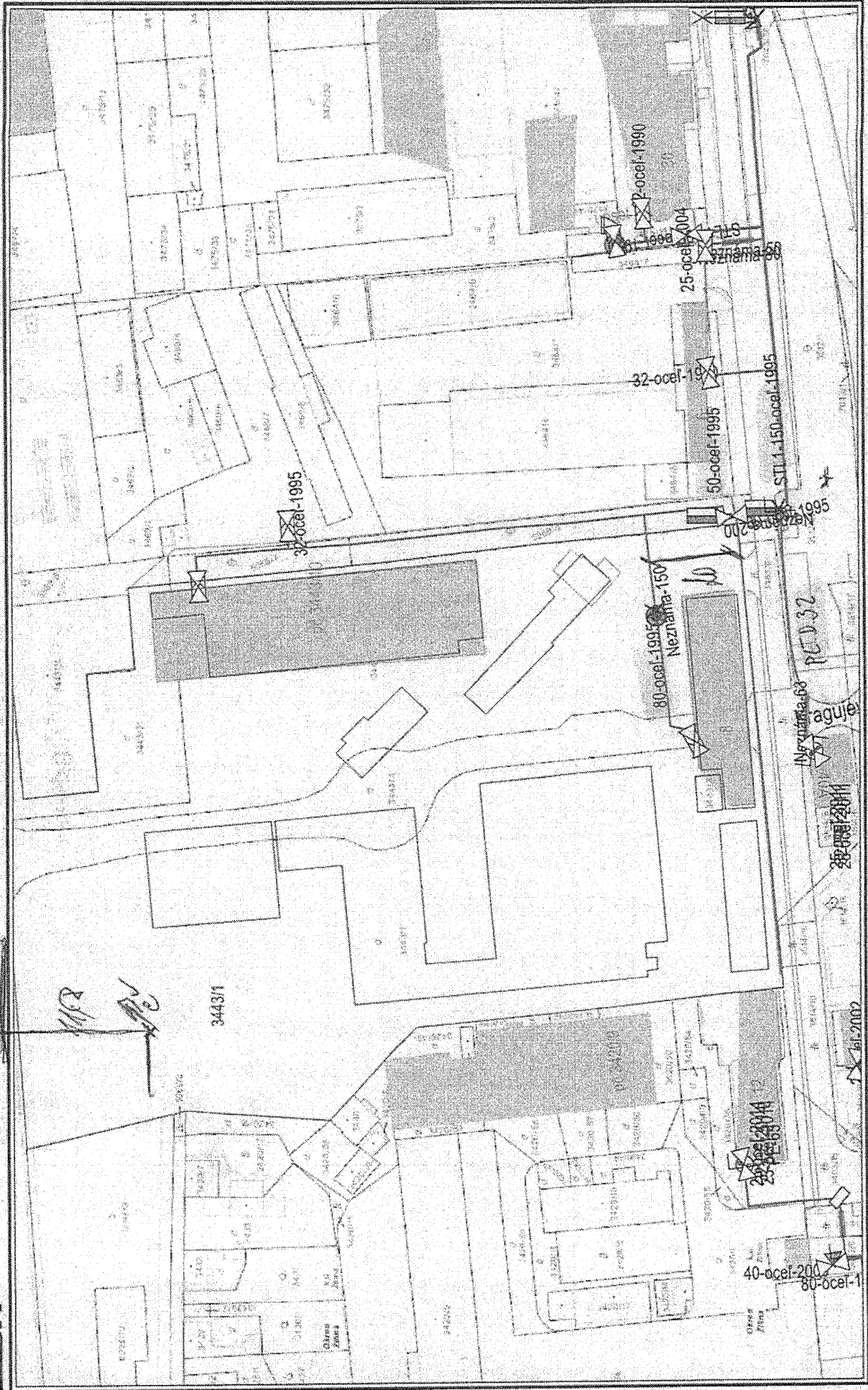
Potvrdenie zápisu o vytyčení

Za žiadateľa:	Za SPP - distribúcia, a. s.
Meno: _____	Meno: <i>Jozef Kvasnica</i>
Podpis: _____	Podpis: <i>Jozef Kvasnica</i>
Žiadateľ vytyčenia svojím podpisom potvrdzuje, že: <ul style="list-style-type: none"> • vytyčenie plynárenského zariadenia bolo vykonané podľa jeho požiadaviek a vyššie uvedené skutočnosti bene na vedomie • tento Zápis z vytyčenia plynárenských zariadení je zároveň dokladom o vykonaní a prevzatí prác, ktorý bude prílohou faktúry • vytyčenie je platné 6 mesiacov od dátumu vytyčovania. 	

Upozornenie: určenia miesta uloženia plynárenských zariadení smerovo a hĺbkovo v teréne pomocou vytyčovacieho prístroja, poskytuje aj pri zachovaní všetkej odporúanej starostlivosti len orientačný údaj o ich uložení, ktorý nie je možné považovať za údaj presný, a to najmä, avšak nielen vzhľadom na technické a fyzikálne princípy, na ktorých je technológia vytyčovania podzemných vedení založená, ale na prítomnosť rušivých prvkov a vplyvov bežne sa v teréne vyskytujúcich, resp. ďalšie faktory spôsobujú výstupky vytyčovania skresliť, pričom zo jedine spoľahlivú a bezpečnú metódu určenia miesta uloženia podzemných vedení možno považovať ich odhalenie ručným výkopom (sondou).

Jozef Kvasnica

ZA Kragujevská 3443/1
ALORA STORE



Dátum: 07.06.2023

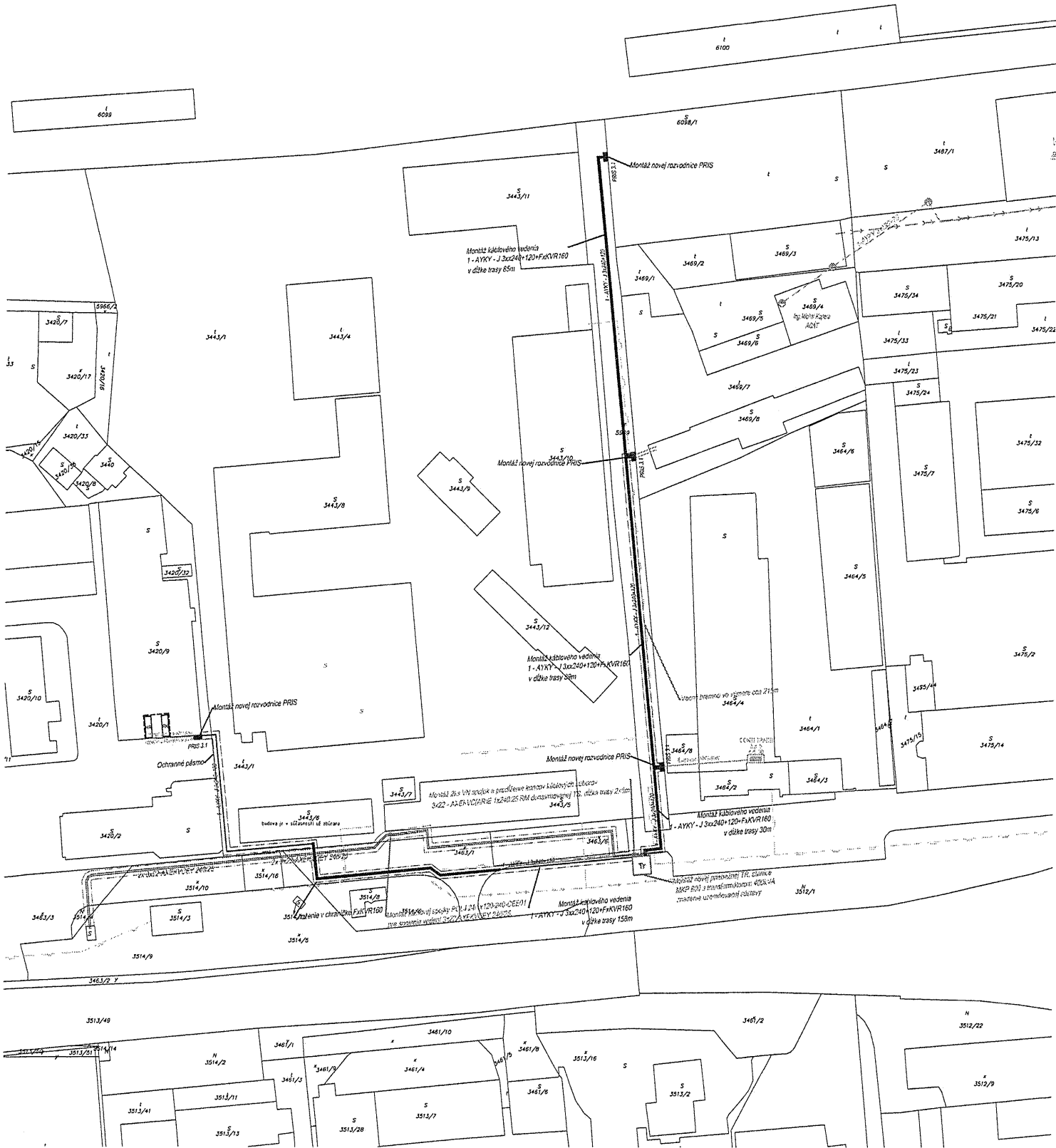
Vytvoril: siposi

M 1:1290



Použili sme v súlade s internými predpismi.

© SPP - distribúcia, a.s.; UGKK SR



LEGENDA:

- VN vzdušné vedenie - existujúce
- VN káblové vedenie - existujúce
- VN vzdušné vedenie - navrhované
- VN káblové vedenie - navrhované
- NN vzdušné vedenie - existujúce
- NN káblové vedenie - existujúce
- NN vzdušné vedenie - navrhované
- NN káblové vedenie - navrhované
- Verejné osvetlenie - existujúce vzdušné
- Verejné osvetlenie - existujúce káblové
- Verejné osvetlenie - navrhované vzdušné
- Verejné osvetlenie - navrhované káblové
- Verejný rozhlas vzdušné vedenie - existujúce
- Telefónne vzdušné vedenie - existujúce
- Telefónne podzemné vedenie - existujúce
- Ochranné pásmo inžinierskych sietí
- Elektrické vedenie v ocelevej chráničke
- Plynové potrubie VTL - podzemné
- Plynové potrubie STL - podzemné
- Plynové potrubie NTL - podzemné
- Vodovod všeobecne - podzemné
- Kanalizácia splašková - podzemná
- Kanalizácia dažďová - podzemná
- Ochranné pásmo iné ako el. sieť
- ▲ Kotevná svorka (KS)
- Jednoduchý záves (JK)
- Dvojitý záves (DK)
- ⚡ Dvojitý záves (DK)
- Stožiar všeobecne
- Stožiar betónový
- Stožiar drevený
- Stožiar drevený s betónovou pákou
- Stožiar dvojitý drevený s betónovou pákou - typ Ap
- Stožiar priehradový
- ⚡ Elektrický rozvádzač všeobecne
- ⚡ Bleskostatka všeobecne
- ⊕ Uzemnenie
- Tr Transformačná stanica
- Odborné miesto NN siete
- ⊕ Prípojková skrinia
- ⊕ Lampa VO - umiestnená na podpornom bode
- Lampa VO - voľne stojaca

02	01/2014	Palleghy		Palleghy		Ing. Kováč	Zmena umiestnenia TS			
00	01/2014	Palleghy		Ing. Ondrušek		Ing. Kováč	Prvé vydanie			
VÝKRES REVISIA	DATE	MENO / NAME	PODPIS	MENO / NAME	PODPIS	MENO / NAME	PODPIS / POZNAMKA DESCRIPTION / REMARK			
	VYPRACOVANÝ PREPARED BY			KONTROLOVANÝ CHECKED BY		SCHVALENÝ APPROVED BY				
ZÁKAZNÍK	SSE - DISTRIBÚCIA		PROJEKTANT ENGINEER	SSE - DISTRIBÚCIA		PROJEKTANT - SUBDODÁVATEĽ DESIGNER	SOKA s.r.o. Na Troskách 6 974 01 Banská Bystrica			
NÁZOV PROJEKTU PROJECT TITLE	ZA-5866 Žilina-Nová Žilina-Zah. TS Areál Best									
NÁZOV VÝKRESU DRAWING NAME	Celková situácia stavby - navrhovaný stav 1					PS / SOJ / SKUPINA PART OF PROJECT	STAV STATUS			
CÍSLO DOKUMENTU PROJECTANT - SUB DESIGNER DOC No.	P0101/13-R-120-003		REVISIA REVISION	02	LIST SHEET	003	MIERKA SCALE	1:1000	VEĽKOSŤ SIZE	A3
Táto dokumentácia je duševným majetkom spoločnosti SOKA, s.r.o.. Žiadna časť tejto dokumentácie nesmie byť kopírovaná, rozmnožovaná alebo iným spôsobom poskytovaná tretím osobám bez výslovného súhlasu vlastníka.										