

















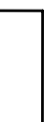




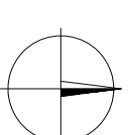
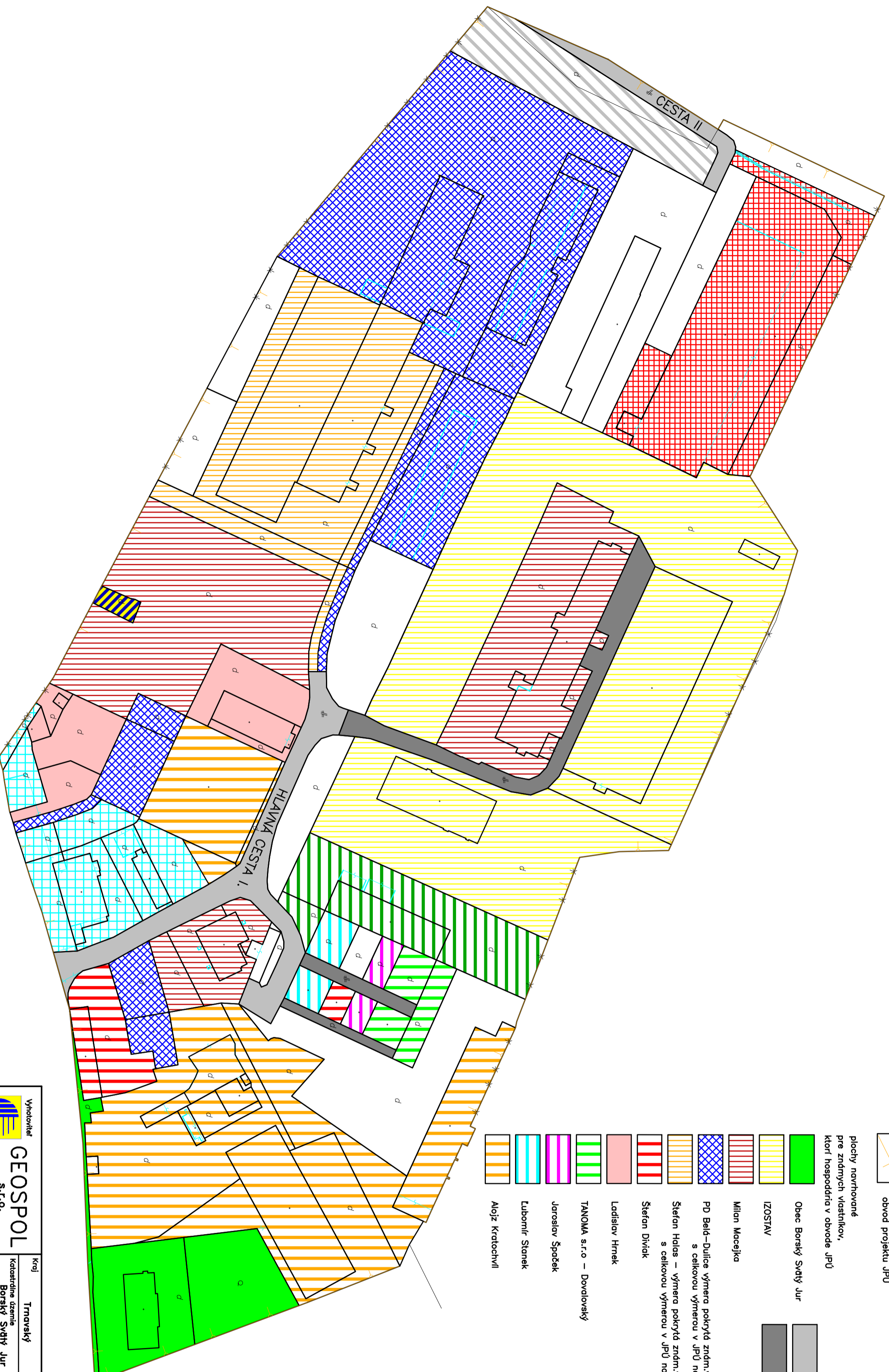



# Všeobecné zászady funkčného usporiadania územia v obvode JPÚ

## LEGENDA

-  obvod projektu JPÚ
-  plochy navrhované pre zrdných vlastnikov, ktorí hospodária v obvode JPÚ
-  Obec Borský Svätý Jur
-  IZOSTAV
-  Milon Mosejka
-  PD Belá–Dulice výmera pokrytá zrdm.vlastník s nez.pobytkom s celkovou výmerou v JPÚ nad 400m<sup>2</sup>
-  Štefan Hladas – výmera pokrytá zrdm.vlastník s nez.pobytkom s celkovou výmerou v JPÚ nad 400m<sup>2</sup>
-  Štefan Diviák
-  Ladislav Hrnok
-  TANOMA s.r.o – Dovolovský
-  Jaroslav Spaček
-  Lubomír Stanek
-  Alojz Kratochvíl
-  Spoloč.zariadenia a opotretenia
-  cesty – spoločných vlastnikov
-  plochy navrhované pre zrdných vlastnikov, ktorí nehospodária v obvode JPÚ
- 
- 
- 
- 
- 
- 
- 



<b>Vyhoviteľ</b>  <b>GEOSPOL</b> s.r.o. Štefánikova 1435/74 905 01 Senica IČO: 31 447 465 tel: 0346941 221 mail: geospol@geospol.sk		Kraj: <b>Trnavský</b> Okres: <b>Senica</b> Názov projektu: <b>JPÚ k.ú.Borský svätý Jur</b> Názov atópy: <b>Všeobecné zászady funkčného usporiadania územia</b>		Obec: <b>Borský Svätý Jur</b> Správny orgán: <b>OÚ Senica</b> pozemkový a lesný odbor Zadávací príloha: <b>Konkaie príloha</b>	
Dátum: 23.4.2015 Miesto: Mária Roškovicová Srodňový systém: S–UTSK Výškový systém: BpV Mierka: 1:1000 Formát: A2 Číslo náčrtu, mapy: 9–4/14		Názov grafickej časti: <b>Návrh funkčného usporiadania územia</b>		Dátum: 30.4.2015 Miesto: Ing. Jánoslav Kucháček Kvalifikácia: <b>Návrhová a presnosťou zodpovedá predpisom</b>	
Autorizácia overení:		Autorizácia overení:		Pečiatka a podpis	