

•
Podľa rozdeľovníka
•

Váš list číslo/zo dňa

Naše číslo

Vybavuje/linka

Trenčín

OU-TN-OSZP1-
2020/013404-002

Ing. M. Ďuriš / 032 - 7411681

13. 03. 2020

Vec

Oznámenie o začatí správneho konania vo veci žiadosti o súhlas orgánu ochrany prírody na zmenu stavu mokrade Kamečnica v k.ú. Lubina a vyžiadanie odborného stanoviska od ŠOP SR – Správy CHKO Biele Karpaty.

Okresný úrad Trenčín, odbor starostlivosti o životné prostredie, oddelenie ochrany prírody a vybraných zložiek životného prostredia kraja (ďalej len „orgán ochrany prírody“) oznamuje, že dňa 10.3. 2020 začal správne konanie, ako vecne a miestne príslušný orgán štátnej správy ochrany prírody a krajiny podľa §1 ods.1 písm. b) a § 4 ods. 1 zákona č. 525/2003 Z.z. o štátnej správe starostlivosti o životné prostredie a o zmene a doplnení niektorých zákonov, na základe žiadosti spoločnosti Západoslovenská distribučná, a.s., IČO: 36361518, so sídlom: Čulenova 6, 816 47 Bratislava, v zastúpení spoločnosťou: MČ Projekty, s.r.o., IČO: 35829745, so sídlom: Chrenovská 32, 949 01 Nitra, MČ Proj.IČ/P0757/18/SP/Bá z 9.3. 2020, doručenej orgánu ochrany prírody 10.3. 2020.

Predmetom konania je žiadosť o vydanie súhlasu orgánu ochrany prírody podľa §6 ods.5 zákona č. 543/2002 Z.z. o ochrane prírody a krajiny v znení neskorších predpisov na zmenu stavu mokrade vodného toku Kamečnica v katastrálnom území Lubina, ktorý sa nachádza v území s prvým stupňom ochrany prírody. Žiadosť bola podaná v súvislosti so stavbou „TN Lubina Podkozince, zakabelizovanie, VNK k.ú. Lubina“.

Orgán ochrany prírody týmto upovedomuje o začatí konania združenia s právnu subjektivitou, ktoré o to písomne požiadali podľa §82 ods.6 zákona o ochrane prírody a krajiny. Tieto sa môžu podľa §82 ods.3 zákona o ochrane prírody a krajiny do 5 pracovných dní od zverejnenia tohto oznámenia na internetovej stránke orgánu ochrany prírody, prihlásiť za účastníka správneho konania.

Orgán ochrany prírody týmto ďalej žiada Štátnu ochranu prírody SR – Správu Chránenej krajinej oblasti Biele Karpaty o vypracovanie odborného stanoviska k predmetu správneho konania podľa priloženej dokumentácie a o jeho doručenie orgánu ochrany prírody v lehote do 27.3. 2020.

Doručí sa zverejnením na internetovej stránke Okresného úradu Trenčín:

1. Slovenský rybársky zväz – Rada Žilina, Andreja Kmeťa 20, 010 55 Žilina
2. Slovenská ornitologická spoločnosť, Mlynské Nivy č. 41, 821 09 Bratislava 2
3. Občianske združenie Pre Prírodu, Mierové námestie 29, 911 01 Trenčín
4. Lesoochranárske zoskupenie VLK, 082 13 Tulčík č. 310
5. Občianske združenie Tilia, Jilemnického 6, 015 01 Rajec
6. FSC Slovensko, Komenského 21, 974 01 Banská Bystrica
7. Dubnická environmentálna skupina, Bratislavská 380/31, 018 41 Dubnica nad Váhom
8. Ochrana dravcov na Slovensku, Kuklovska 5, 841 04 Bratislava 4

9. Prales o.z., Komenského 21, 974 01 Banská Bystrica
10. Združenie domových samospráv, Rovnianka č. 14, 851 02 Bratislava
11. Občianske združenie Iniciatíva stráže prírody, Líščie údolie 23, 841 05 Bratislava

S pozdravom

Prílohy:

- 1) Kópia žiadosti a jej príloh
2) Kópia projektovej dokumentácie
3) Kópia stanoviska OÚ Nové Mesto nad Váhom, OSŽP

Ing. Jana Hurajová
vedúca odboru

Informatívna poznámka - tento dokument bol vytvorený elektronicky

Rozdeľovník k OU-TN-
OSZP1-2020/013404-002

MČ Projekty, s.r.o., Chrenovská 32, 949 01 Nitra 1
SLOVENSKÝ VODOHOSPODÁRSKY PODNIK Odštepny závod Piešťany, Nábrežie Ivana Krasku 834/3, 921
80 Piešťany 1
Štátna ochrana prírody SR, Správa CHKO Biele Karpaty, Trenčianska 31, 914 41 Nemšová
Obec Lubina, Lubina 56, 916 12 Lubina
Okresný úrad Nové Mesto nad Váhom, Hviezdoslavova 36, 915 41 Nové Mesto nad Váhom

**PROJEKTOVÁ DOKUMENTÁCIA
PRE STAVEBNÉ POVOLENIE**

PROJEKT / STAVBA

TN LUBINA PODKOZINCE, ZAKABELIZOVANIE, VNK

SÚBOR / OBJEKT

SO 01 – VN káblové vedenie

SO 02 – Demontáž VN vzdušného vedenia (nie je predmetom SP)

INVESTOR

Západoslovenská distribučná, a.s., Čulenova 6, 816 47 Bratislava

EXPERT PROJEKTOV

Ing. Ján Baránek

SAMOSTATNÝ PROJEKTANT

Vladimír Huljak

Osvedčenie č.: 014/ZSD/2015/Z

Tel: 02/ 5061 3146

MT: 0908 726 575

e-mail: vladimir.huljak@zsdisk.sk



Zákazka č.: L13.0702.17.0006

Dátum: 01/2020

Revízia: 00

Vyhotovenie:

**PROJEKTOVÁ DOKUMENTÁCIA
PRE STAVEBNÉ POVOLENIE**

Názov stavby:

TN LUBINA PODKOZINCE, ZAKABELIZOVANIE, VNK

Súbor /objekt :

**SO 01 - VN káblové vedenie
SO 02 - Demontáž VN vzdušného vedenia**

Obsah projektovej dokumentácie:

1. TEXTOVÁ ČASŤ

- A. SPRIEVODNÁ SPRÁVA
- B. SÚHRNNÁ TECHNICKÁ SPRÁVA
- C. DOKUMENTÁCIA STAVEBNÝCH OBJEKTOV
- D. STAVENISKO A POSTUP REALIZÁCIE

2. GRAFICKÁ ČASŤ

- | | |
|-------------|----------------------------------|
| Výkres č. 1 | Situácia širších vzťahov |
| Výkres č. 2 | Situácia stavby |
| List č.2 | Rezy káblovou ryhou a križovania |
| Prílohy | Tabuľka dotknutých parciel. |
| | Križovanie s potokom |

3. DOKLADOVÁ ČASŤ

EXPERT PROJEKTU

Ing. Ján Baránek

SAMOSTATNÝ PROJEKTANT

Vladimír Huljak
Osvedčenie č.: **014/ZSD/2015/Z**
Tel: 02/5061 3146
MT: 0908 726 575
e-mail: vladimir.huljak@zsdisk.sk



Zákazka č.: L13.0702.17.0006

Dátum: 01/2020

Revízia: 00

Vyhotovenie:

1. TEXTOVÁ ČASŤ

A – Sprievodná správa

1.1. Identifikačné údaje stavby, investora a projektanta

Názov stavby: TN Lubina Podkozince, zakabelizovanie, VNK
Miesto stavby: k.ú.: Lubina
Kraj / Okres: Trenčiansky / Nové Mesto nad Váhom
Odvetvie: Energetika
Druh stavby: Nová
Investor: Západoslovenská distribučná a.s., Čulenova 6, Bratislava
Projektant: Západoslovenská distribučná a.s., Tím projektov Bratislava
Prevádzkovateľ siete: Západoslovenská distribučná a.s., SEZ Sever Trenčín

1.2. Východzie podklady

Investičná požiadavka č.170906E18300, ZSD a.s. zo dňa 11.10.2017, územné rozhodnutie
Geodetické zameranie a identifikácia parciel: GEOplán Trenčín s.r.o.

1.3. Dôvod realizácie stavby

VN vzdušné vedenie linky č.1032 v úseku od odbočky k existujúcemu ÚO č.66/1032 (nachádza sa oproti domu č. 619) až po existujúci mrežový stožiar (nachádza sa oproti domu č.588) v časti Podkozince, v k.ú. Lubina je vedené vzdušným VN vedením vodičmi 3x35 AlFe rekonštruované z roku 1980. Vedenie je postavené na dožívajúcich drevených podperných bodoch v časti v lesnom koridore a v časti miestnej lokality- Podkozince v k.ú. Lubina.

Dôvodom stavby je nahradenie časti exist. VN vzdušného vedenia novým VN káblovým vedením. Trasa VN káblového vedenia je navrhovaná v časti v koridore ochranného pásma existujúceho VN vzdušného vedenia, ktoré sa zdemontuje a v časti v novej trase popri polnej ceste a asfaltovej ceste. Zakabelizovaním časti VN vzduš. vedenia č.209 sa odstráni poruchovosť spôsobená pádom stromov a zníži sa aj ochranné pásmo VN vedenia len na 1m na obidve strany káblu.

1.4. Predmet stavby

Predmetom stavby je zakabelizovanie časti VN vzdušnej prípojky č.1032 od existujúceho betónového podperného bodu Db (na parc.č. 2892) - pri odbočke k UO č.66/1032 v trase až po existujúci mrežový stožiar (nachádza sa oproti domu č.588) v k.ú Lubina – miestna časť: Podkozince.

Stavbu tvoria dva stavebné objekty:

SO 01 – VN káblové vedenie (nové vedenie na UR a SP)

SO 02 – Demontáž VN vzdušného vedenia (existujúce vedenie na demontáž)

1.5. Financovanie stavby

Stavba bude financovaná z vlastných zdrojov investora.
Predpokladané investičné náklady stavby sú **56 000 Eur**.

1.6 Stavbou dotknuté pozemky

Sú v časti: 2. Grafická časť: Príloha – Tabuľka dotknutých parciel.

1.7 Údaje o projektovaných kapacitách - názov a merné jednotky

- VN káblové vedenie: NA2XS2Y 3x(1x240) mm²dĺžka trasy.....660 m
- rúra HDPE integral ø40 660 m
- úsekový odpínač zvislý Fla 15/6400 1 ks

B - Súhrnná technická správa

2.1. Charakteristika územia stavby

2.1.1. Zhodnotenie polohy a stavu staveniska

Stavba je situovaná v extraviláne aj intraviláne k.ú. Lubina. VN kábel bude križovať riadeným podtlakom aj potok Kamečnica a asfaltovú cestu č.1244 v miestnej časti Podkozince. V trase navrhovaného VN kábelového vedenia v zemi sa nachádzajú podzemné inžinierske siete, ktoré je potrebné pred stavbou vytýčiť.

2.1.2. Ochrana a vplyv na životné prostredie

Výstavba a prevádzka navrhovanej stavby nemá nepriaznivý vplyv na životné prostredie. Nie je zdrojom nečistôt ovzdušia, vody, pôdy ani ohrozenia živočíchov. Zakabelizovaním VN vzdušného vedenia a zrušením časti existujúceho VN vzdušného vedenia zanikne aj možnosť ohrozovania vtákov z titulu možného dotyku s vysokým napätím a odstráni sa problém s údržbou ochranného pásma 22 kV vzdušného vedenia v lesnom koridore v blízkosti CHKO Biele Karpaty.

Počas stavby bude v uvedenej lokalite dočasne zvýšený hluk a prašnosť, vyvolané pohybom mechanizmov. Navrhovaná stavba bude vybudovaná v súlade s požiadavkami ochrany životného prostredia. Po ukončení výstavby sa odstránia všetky poškodenia, ku ktorým došlo v dôsledku realizácie stavby, priestranstvá a plochy dotknuté stavbou dá investor stavby po dohode s dodávateľom a realizátorom stavby do pôvodného stavu.

2.1.3. Chránené územia, objekty a porasty a ochranné pásma.

Navrhované vn kábelové vedenie nezasahuje do žiadnych chránených území, porastov. Je vedené mimo CHKO Biele Karpaty.

2.2. Urbanistické, architektonické a stavebno - technické riešenie

2.2.1. Zdôvodnenie a popis technického riešenia stavby

Cieľom stavby je zakabelizovať a zdemontovať časť VN vzdušného vedenia s holými vodičmi AIFe z dôvodu jeho zlého technického stavu na drevených opotrebovaných podperných bodoch a aj z dôvodu jeho umiestnenia v časti v lesnom prieseke.

Technické riešenie z hľadiska prevádzkových parametrov umožňuje prenos požadovaných výkonov (prierezy káblov). Navrhované VN káble budú typizované. Podrobné riešenie viď. časť 3.2.

2.2.2. Bezpečnosť stavby a prevádzky z hľadiska PO a CO

Z hľadiska PO a CO je výstavba a prevádzka pri dodržaní nižšie uvedených zákonov bezpečná a nepredstavuje pre obyvateľstvo žiadne nebezpečie. Budú splnené podmienky zákonov:

- Zákon o ochrane pred požiarmi č. 314/2001 Z. z. a vyhláška MV SR č. 121/2002 Z. z. o požiarnej prevencii, vyhl. 94/2004 Z. z., ktorou sa ustanovujú technické požiadavky na PO pri výstavbe a užívaní stavieb.
- Zákon civilnej ochrany: zákon NR SR č. 42/94 Z. z. v znení zákonov NR SR č. 94/2004 Z. z. a č. 117/98 Z. z.

2.2.3. Starostlivosť o bezpečnosť práce a technických zariadení

Počas výstavby a prevádzky navrhovanej stavby musia byť dodržané bezpečnostné a prevádzkové predpisy a podmienky vyhlášky MPSVaR č. 147/2013 Z.z. a zákona NR SR č.124/2006 Z.z. v plnom rozsahu a normy STN EN 61936-1/2011, STN EN 50522/2011, STN 34 1050, STN 73 60 05, STN, STN EN 61140, a ďalšie súvisiace normy a predpisy k zaisteniu bezpečnosti a ochrany zdravia pri práci ako aj nariadenia vlády SR č. 396/2006 Z. z. o minimálnych bezpečnostných a zdravotných požiadavkách na stavenisko.

V zmysle § 4 zákona NR SR č.124/2006 Z.z. o BOZP zostatkové nebezpečenstvá z hľadiska bezpečnosti a zdravia pri práci sú akceptovateľné.

Všetky montážne a demontážne práce spojené s pripájaním elektrického zariadenia na sieť musia byť vykonávané za vypnutého a beznapätového stavu na základe platného B príkazu.

V zmysle vyhlášky č. 508/2009 Z.z.. sú elektrické zariadenia VN podľa miery ohrozenia zaradené do:

- Skupiny A

Funkciu, prevádzkovú spoľahlivosť a bezpečnosť technického zariadenia je potrebné overovať podľa § 9 tejto vyhlášky, prehliadkami a skúškami, a zariadenia musia byť spôsobilé na bezpečnú prevádzku. Počas prevádzky ja prevádzkovateľ povinný vykonať odborné prehliadky a skúšky elektrických zariadení podľa tejto vyhlášky.

2.2.4 Odpadové hospodárstvo:

Prebytočná výkopová zemina ostáva na dotknutých pozemkoch a použije sa na povrchovú úpravu výkopov a okolitého terénu. Pri výkopových prácach vzniknú odpady, ktoré sú v zmysle katalógu odpadov podľa vyhlášky MŽP SR č.365/2015. v znení neskorších predpisov charakterizované nasledovne:

ČÍS. ODPADU	NÁZOV DRUHU ODPADU	POVOD ODPADU	KATEG.	NAKLADANIE S ODPADOM	MNOŽSTVO
17 01 01	Stavebné odpady – betón	demontáž	0	odvoz na skládku	0,1t
17 04 05	Stavebné odpady – Železo a oceľ	demontáž	0	recyklácia	1,5t
17 05 06	Výkopová zemina	výkopové práce	0	spätná úprava terénu	420 m3
17 04 11	AlFe vodiče	demontáž	0	recyklácia	1,2t

Výkopová zemina sa použije na spätnú povrchovú úpravu.

Stavebný odpad -podkladový betón sa odváža do spoločnosti oprávnenej na recykláciu betónu.

Demontovaný materiál je majetkom ZSD a.s. Bratislava a bude odvezený na príslušný prevádzkový závod, kde sa roztriedi a určí spôsob jeho ďalšieho použitia, prípadného zúžitkovania cez sieť zberných surovín.

Druhotný materiál (železo, oceľ, káble) sa odvezie na príslušný prevádzkový závod a následne odvezie do spoločnosti oprávnenej na zber druhotných surovín.

Západoslovenská distribučná, a.s. sa v zmysle zákona č. 79/2015 Z.z. v znení neskorších predpisov stáva pôvodcom všetkých odpadov, ktoré vznikajú v dôsledku uskutočňovaných stavebných a zabezpečovacích prác ako aj prác vykonávaných pri údržbe, úprave alebo odstraňovaní stavieb. Produkovalé ostatné a nebezpečné odpady sú kategorizované v zmysle platnej vyhlášky č. 365/2015 Z.z. , ktorou sa ustanovuje Katalóg odpadov.

Vo všeobecnosti je realizátor stavby povinný:

- Dodržiavať všetky ustanovenia zákona č. 79/2015 Z.z. v znení neskorších predpisov a ich súvisiace vyhlášky a usmernenia,

- Dodržiavať interné postupy ZSD
- Odovzdávať ostatné a nebezpečné odpady iba spoločnostiam, s ktorými sú uzatvorené platné zmluvy o zhodnotení/zneškodnení odpadov a ktoré sú na túto činnosť oprávnené v zmysle zákona č. 79/2015 Z.z. o odpadoch.
Stavebný odpad – podkladový betón sa odváža do firmy Vassal-eko, Lieskovská cesta, Bratislava, kde sa rozdrví. Ostatný demontovaný materiál je majetkom ZSD a.s. bude odvezený na príslušný prevádzkový závod, kde sa roztriedi a určí spôsob jeho ďalšieho použitia, prípadného zužitkovania cez sieť zberných surovín.

C - Dokumentácia stavebných objektov

3.1. Technická správa

3.1.1. Základné údaje

Napáťová sústava VN: 3 AC, 50 Hz, 22 kV
22kV káblové vedenie : NA2XS2Y 1x240 mm²
Prostredie: v zmysle protokolu podľa STN 33 2000-5-51
Ochranné pásmo káblu: 1 m na každú stranu
Ochrana pred dotykom živých častí:
- krytím, zábranou, umiestnením mimo dosah
Ochrana pred dotykom neživých častí:
- zemnením
(Musia byť splnené podmienky STN EN 61936-1/2011)
Ochrana pred atmosférickým prepätím: obmedzovačmi prepätia VN
Uzemnenie: STN EN 50522/2011
Uloženie VN káblov: STN 34 10 50, STN 73 60 05

3.2. Technický popis

SO 01 – VN káblové vedenie

Predmetom stavebného objektu je zakabelizovanie časti VN vzdušného vedenia č.1032.
Na existujúcom bet. podpernom bode Db (pri UO 66/1032) (parc. č. 7530) sa urobí prechod cez obmedzovače prepätia z VN vzdušného vedenia 3x35 AIFe do nového VN káblového vedenia.
Od existujúceho podperného bodu Db sa vybuduje nové VN káblové vedenie **NA2XS2Y 3x(1x240) mm²**, ktoré pokračuje v zemi popri existujúcom oplození r.d. č. 617, prekríži potok Kamečnica a pokračuje v trase ochranného pásma existujúceho 22kV vzdušného vedenia č.1032 určeného na zrušenie. Ďalej pokračuje popri prístupovej polnej ceste (parc.č.10310/3) a prekríži riadeným podtlakom asfaltovú cestu č.1244 a potok Kamečnica a pokračuje v zelenom páse popri asfaltovej ceste č.1244 až po existujúci mrežový stožiar nachádzajúci sa oproti domu č.588.
Nový VN kábel sa vyvedie cez nový úsekový odpínač Fla 15/6400 zvislý a obmedzovače prepätia vn, ktoré sa osadia na existujúci mrežový stožiar na existujúce vn vzdušné vedenie č.1032.
Nové VN káblové vedenie bude križovať **2x potok Kamečnica** na parc.č. 7542 a na parc.č.7606/1 v k.ú. Lubina - podtláčaním v hĺbke 1,3m v chráničke.

VN káblové vedenie sa uloží do káblvej ryhy 50x120 cm, na pieskové lôžko, zakryté bude plást. platňami a pri zasypávaní ryhy sa 40 cm pod povrchom uloží výstražná fólia.
Pri križovaní káblov s inými sieťami a cestou bude vn kábel uložený v káblvej ryhe 65x130 cm a chránený v chráničke FXKV Ø200.
Dĺžka trasy VN káblového vedenia káblom **NA2XS2Y 3x(1x240) mm²** je **660m**.
V celej trase vn káblu sa pripoľoží aj rúra HDPE integral ø40 v dĺžke 660 m.
Uzemnenie úsekového odpínača bude riešené dvomi ekvipotenciálnymi kruhmi okolo mrežového stožiara o polomere 1m a 3m, uložené v hĺbke 40cm a 70 cm.

Situácia stavby je zakreslená na výkrese č.2 v M 1:1000.

SO 02 – Demontáž VN vzdušného vedenia

Existujúca časť 22 kV vzdušného vedenia č.1032 s vodičmi AIFe 3x35mm² sa zdemontuje v trase od existujúceho betónového podperného bodu Db nachádzajúcim sa pred UO č.66/1032 v trase po existujúci mrežový stožiar (pri dome č.588).

Celková dĺžka trasy demontáže časti VN vzdušného vedenia 3x35 AIFe je **575 m**.

Demontované VN vzdušné vedenie bude nahradené novým VN káblovým vedením popísaným v stavebnom objekte SO 01.

Zdemontujú sa drevené podperné body ...8ks, konzoly ..8ks, izolátory, holé laná.

Situácia demontáže je na výkrese č.2 v M 1:1000.

D – Stavenisko a postup realizácie

Dodávateľský systém

Dodávateľ stavby bude Západoslovenská distribučná a.s.

Zariadenie staveniska

Zariadenie staveniska s možnosťou pripojenia na odber elektrickej energie a vody zabezpečí investor stavby.

Údaje o dopravných trasách

Preprava materiálu bude zabezpečená po štát. cestách I. II. a III. triedy, miestnych komunikáciách zo skladu na miesto stavby. Doprava na uvedených komunikáciách pri preprave materiálu nebude obmedzená.

Opis postupu výstavby

Stavba nových energetických zariadení sa bude vykonávať po predchádzajúcom vytýčení všetkých inžinierskych sietí podľa predpísaných technologických postupov pre montáž VN káblových vedení, za dodržania príslušných bezpečnostných a prevádzkových predpisov a STN.

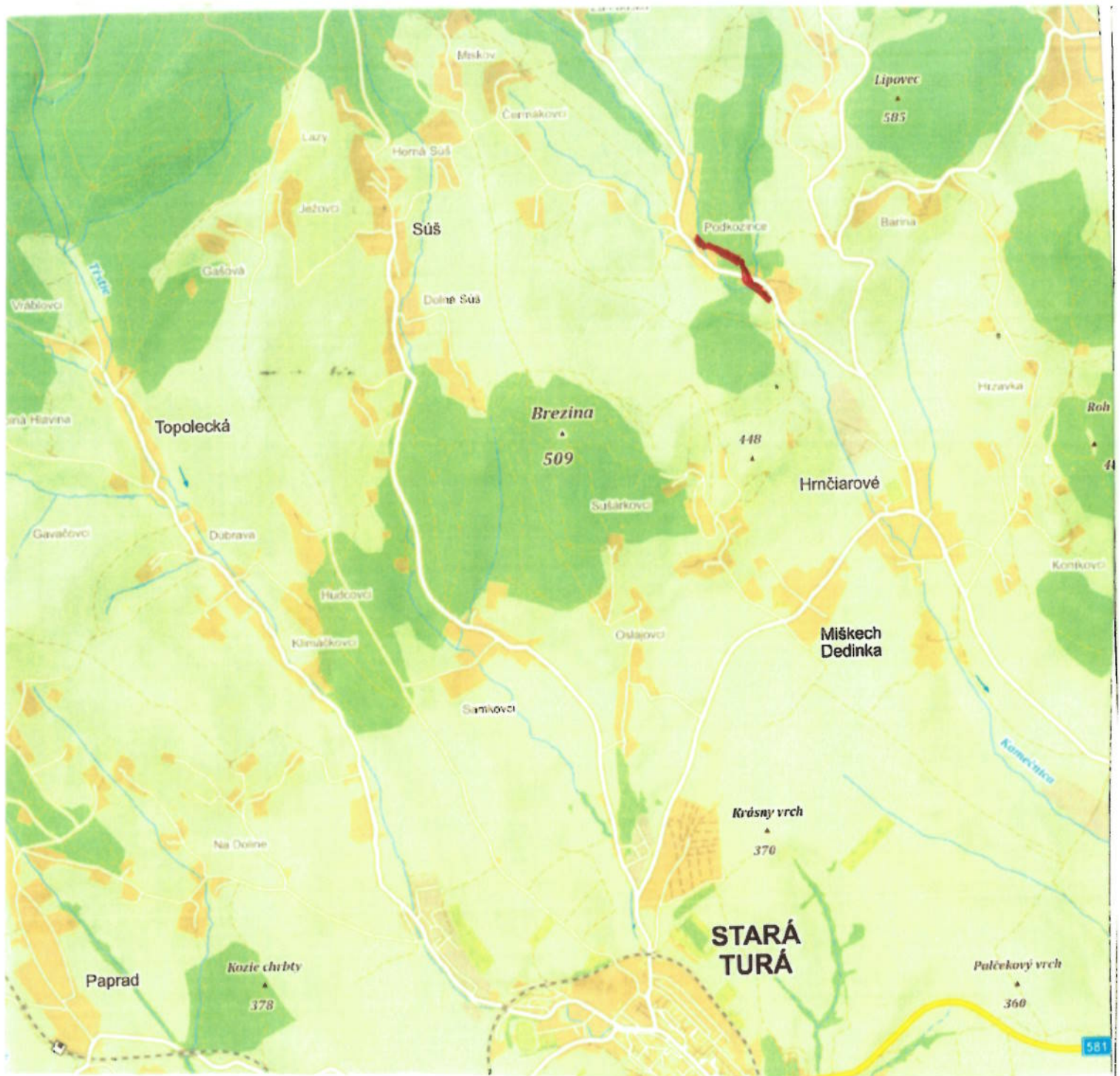
Pred uvedením do prevádzky sa vykoná úradná skúška podľa §12 vyhl. 508/2009 Z.z. Stavba môže byť daná do užívania len po vykonaní prvej odbornej skúšky a prehliadky el. zariadenia a po vypracovaní východzej správy podľa STN 33 1500 a STN 33 2000-6.


Požiadavky na kvalitu

Nové VN káblové vedenie bude vybudované v súlade s bezpečnostnými a prevádzkovými predpismi ZSD a.s. a normami STN a EN.

2. GRAFICKÁ ČASŤ

Výkres č. 1	Situácia širších vzťahov
Výkres č. 2	Situácia stavby
List č.2	Rezy káblou ryhou a križovania
Prílohy	Tabulka dotknutých parciel.
	Križovanie s potokom



Hlavný inžinier projektu:	Ing. Ján Baránek						
Zodpovedný projektant:	Vladimír Huljak						
Kraj / Okres / Kataster:	Trenčiansky / Nové mesto nad Váhom / Lubina	Vypracoval:  ZÁPADOSLOVENSKÁ DISTRIBUČNÁ Čulenova 6 816 47 BRATSLAVA tel: 02/5061 3146 mobil: 0908 728 575 e-mail: vladimír.huljak@zsdls.sk					
Investor:	ZÁPADOSLOVENSKÁ DISTRIBUČNÁ a.s.						
Stavba:	TN LUBINA PODKOZINCE, ZAKABELIZOVANIE VNK						
Súbor/Objekt:							
Obsah:	Situácia širších vzťahov						
číslo zákazky:	Dátum:	Revízia:	Mierka:	Formát:	Stupeň:	Sada č.	Výkres č.
L13.0702.17.0006		00					1

ZÁKLADNÉ ÚDAJE:

NAPAŤOVÁ SÚSTAVA VN: 3 AC, 50 Hz, 22kV
 OCHRANA PRED DOTYKOM ŽIVÝCH ČASTÍ: STN EN 619 36-1, STN EN 505 22
 - KRYTÍM, ZÁBRANOU, UMÍSTENÍM MIMO DOSAH
 OCHRANA PRED DOTYKOM NEŽIVÝCH ČASTÍ: STN EN 619 36-1, STN EN 505 22
 - ZEMNENÍM
 MUSIA BYŤ SPLNENÉ PODMIENKY STN EN 619 36-1/2011
 22 kV KÁBEL: 22-NA2XSZY 1x240 mm²
 PROSTREDIE : (STN 33 2000-5-51): PODLA PROTOKOLU
 UZEMNENIE: STN EN 505 22/2011
 ULOŽENIE KÁBLOV: STN 34 10 50, STN 73 60 05
 OCHRANNÉ PÁSMO KÁBLOVÉHO VEDENIA - 1m NA KAŽDÚ STRANU

LEGENDA:

Navrh. VN káblové vedenie NA2XSZY 3x(1x240)mm²
 celková dĺžka trasy 660m
 +prípložiť rúru HDPE v trase vn káblu
 celková dĺžka trasy 660m

Navrh. VN káblové vedenie v chráničke ϕ 200

Navrh. ÚO Fla 15/6400
 exist. mrež. stožiar

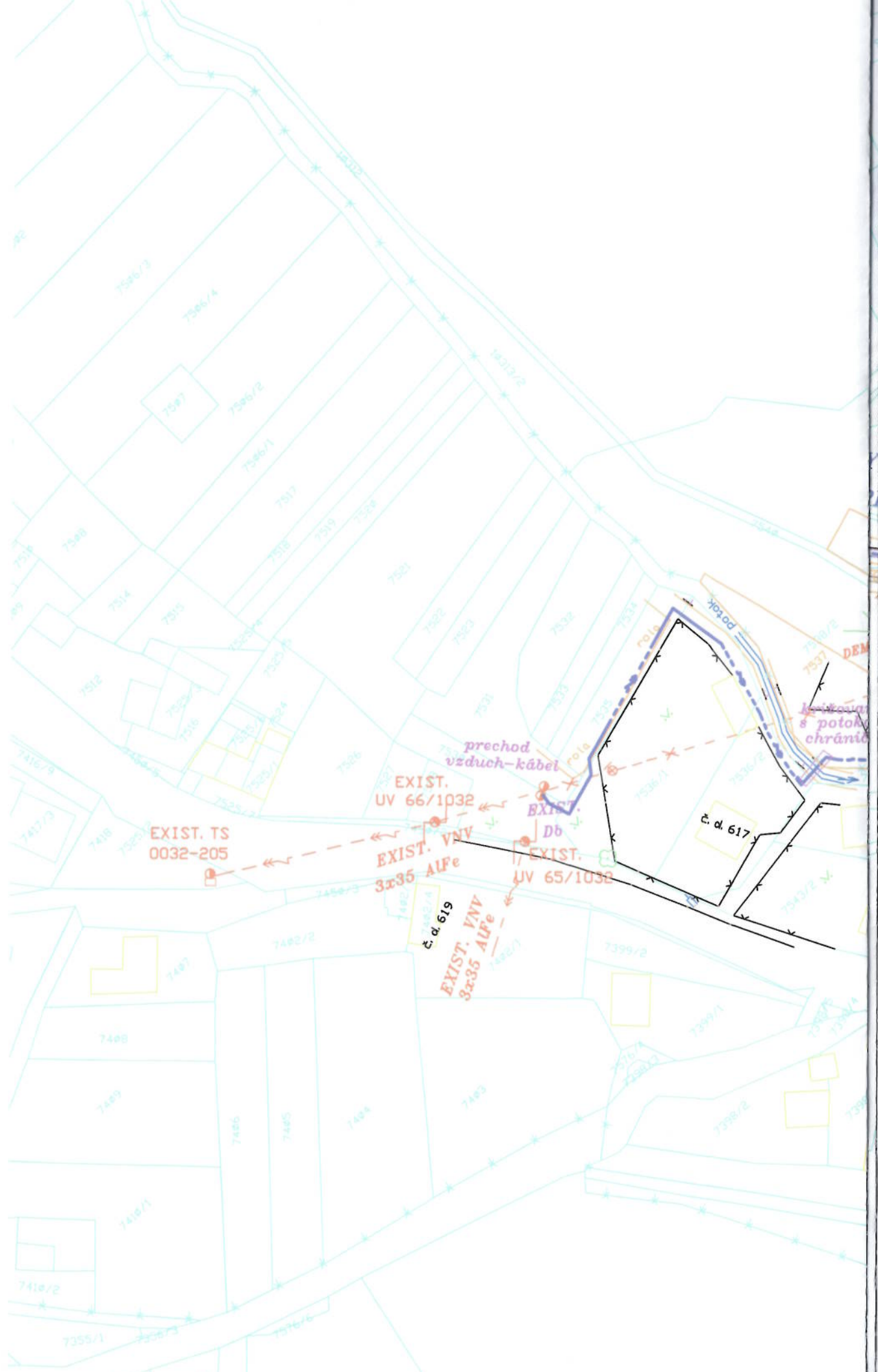
Demontáž časti VN vzdušného vedenia AIFe č.1032
 celková dĺžka trasy demontáže ... 575m

Exist. VN vzdušné vedenie AIFe - ponechať

parcely KN-C
 parcely KN-E

Expert projektör:	Ing. Ján Baránek	Vypracoval:	ZAPADOSLOVENSKÁ DISTRIBUČNÁ
Samosiatný projektant:	Vladimír Huljak		Čulera 6 816 47 BRATISLAVA tel: 02 5061 3146 mobil: 0903 726 575 e-mail: vladimr.huljak@zds.sk
Kraj / Okres / Kataster:	Trenčiansky / Nové mesto nad Váhom / Lubina		
Investor:	ZAPADOSLOVENSKÁ DISTRIBUČNÁ a.s.		
Stavba:	TN LUBINA PODKOZINCE, ZAKABELIZOVANIE VNK		
Súbor/Objekt:	SO 01 - VN KÁBLOVÉ VEDENIE SO 02 - DEMONTÁŽ VN VZDUŠNÉHO VEDENIA (mimo SP)		
Obsah:	Situácia stavby		
číslo zákazky:	L13.0702.17.0006	Dátum:	01/2020
	00	Revízia:	00
	00	Mierka:	1:1000
	00	Formát:	6xA4
	00	Stupeň:	PD k SP
	00	Sada č.	2
	00	Výres č.	2





EXIST. TS
0032-205

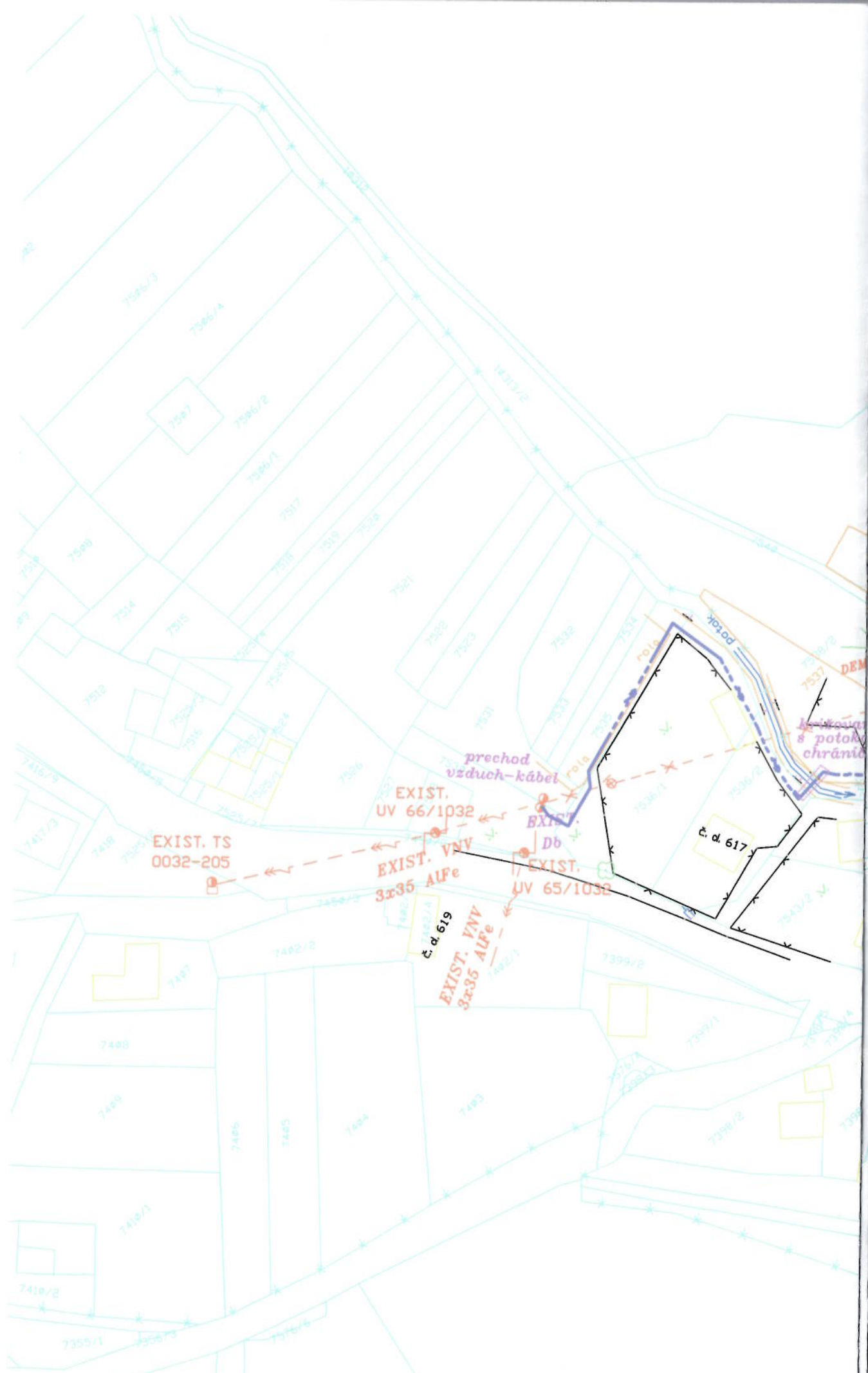
EXIST. UV 66/1032

EXIST. VNV
3x35 ALFe


EXIST. VNV
3x35 ALFe

EXIST. Db

EXIST. UV 65/1038



Križovanie potoka Kamečnica k.ú. LUBINA, na parc. č. 7542
Križovanie potoka Kamečnica k.ú. LUBINA, na parc. č. 7606/1

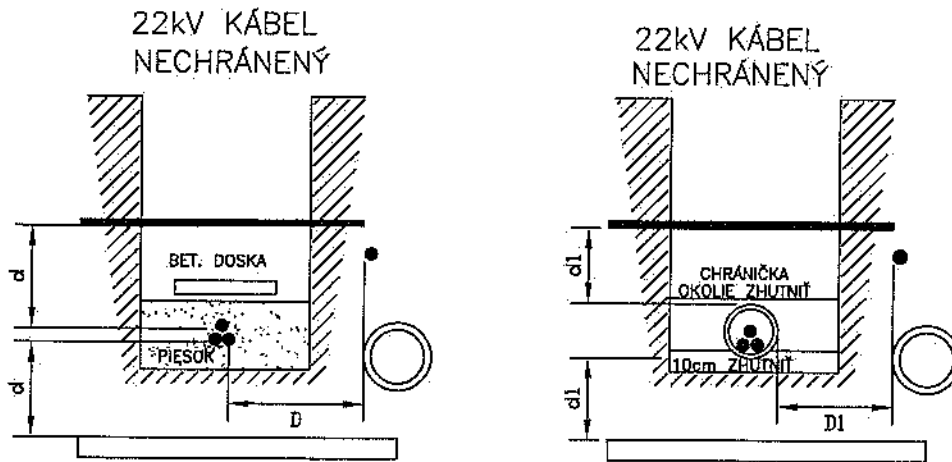


podtlačenie 1 x ocel rúry \varnothing 200mm dĺžka 6m
podtlačenie 1 x \varnothing 110mm pre HDPE dĺžka 6m

Podtlak VN káblu popod potok Kamečnica
v súlade so stanoviskom SVP š.p.

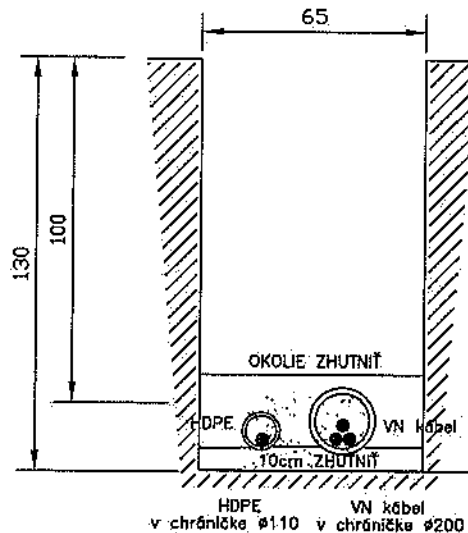
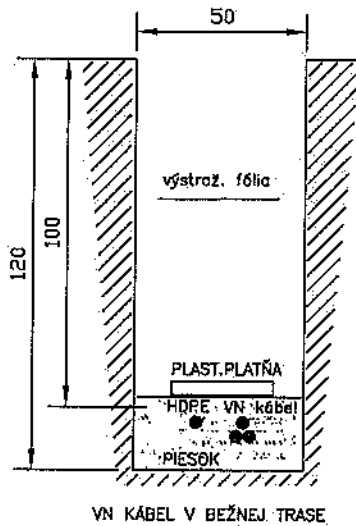


KRIŽOVANIE 22kV KÁBLU



STN 73 6005

22 kV KÁBEL NAJMENŠIE DOVOLENÉ VZDIALENOSTI PRI STYKU S OŠTAT. INŽ. SIETAMI			SILOVÉ KÁBLE			PLYNOVOD		OZNAM. KÁBLE	VODOVOD KANAL	STOKY
			1kV	22kV	35kV	NTL	STL			
SÚBEH	NECHRÁNENÝ/ CHRÁNENÝ	D/D1	20	20	20	40	60	80/30	40	50
KRIŽOVANIE	NECHRÁNENÝ/ CHRÁNENÝ	d/d1	20	20	20	10	20	40/20	40/20	30



Názov stavby: TN-Lubina, Podkozince, zakabelizovanie, VNK

ŠPP: L13.0702.17.0006

Číslo ZoS, ZoP, ZoVP, ZoPZ:

Zodpovedný za vypracovanie súpisu:

Geoplán Trenčín, s.r.o., Mikota

Dátum vyhotovenia:

16.1.2020

Etapa stavby:

Scan zmluvy

Situácia

Stavebné povolenie

Súpis B-M	Vypĺňa Tm E11200 alebo E15100 alebo E15200
Súpis N-O	Vypĺňa Tm E11200
Súpis P	Vypĺňa E15100 alebo E15200

P.č.	Kat. územie	Parcelné číslo v reg. KNC	Číslo LV v reg. KNC	Parcelné číslo v reg. KNE	Číslo LV v reg. KNE	Výmera parcely (v m ²)	Druh pozemku	Umiestnenie pozemku	Vlastník	Dĺžka vedenia (m bežný)	Druh EZ	Podklad k zabezpečeniu MPV v etape prípravy stavby zodpovedajúci E15000 na E11200	Spôsob zabezpečenia MPV v etape prípravy stavby pre účely SP	Preukázanie zabezpečenia MPV pre účely SP (doklad odovzdaný na E1100/E15000)	Zdovodnenie odchýlky rozdielu MPV pre účely SP so stavom po realizácii
1	Lubina	8121/5				9 850	Zastavané plochy a nádvorja	v ZÚO			VNK				
2	Lubina			7603	1	985	Zastavané plochy a nádvorja	v ZÚO	Obec Lubina, 916 12, Lubina, č. 56, SR	42,00	VNK	Pisomný súhlas	ZBZ_VB	zmluva vrátane príloh	
3	Lubina	7606/1				160	Vodné plochy	v ZÚO			VNK				
4	Lubina			7606/1	918	779	Vodné plochy	v ZÚO	SR - v správe Lesy Slovenskej republiky š.p., Námestie SNP č.8, Banská Bystrica, PSC 975 66, SR	22,00	VNK	Pisomný súhlas	ZBZ_VB	zmluva vrátane príloh	
5	Lubina	7601/4				201	Ostatné plochy	v ZÚO			VNK				
6	Lubina	7601/1				480	Ostatné plochy	v ZÚO			VNK				
7	Lubina			7601	1	1 216	Ostatné plochy	v ZÚO	Obec Lubina, 916 12, Lubina, č. 56, SR	68,00	VNK	Pisomný súhlas	ZBZ_VB	zmluva vrátane príloh	
8	Lubina	7574				203	Zastavané plochy a nádvorja	v ZÚO			VNK				
9	Lubina			7574	1	701	Zastavané plochy a nádvorja	v ZÚO	Obec Lubina, 916 12, Lubina, č. 56, SR	13,00	VNK	Pisomný súhlas	ZBZ_VB	zmluva vrátane príloh	
10	Lubina	9207/3				175	Lesné pozemky	v ZÚO			VNK				
11	Lubina			9207/2	244	324	Zastavané plochy a nádvorja	v ZÚO	1. Machajdik Mikoslav r. Machajdik, Hrnčiarové 597, Lubina, PSC 916 12, SR Podiel: 1/2 2. Machajdik Ivan r. Machajdik, Hrnčiarové 597, Lubina, PSC 916 12, SR Podiel: 1/2	11,00	VNK	Pisomný súhlas	ZBZ_VB	zmluva vrátane príloh	
12	Lubina	9208				563	Ostatné plochy	mimo ZÚO			VNK				
13	Lubina			9208/2	2166	563	Ostatné plochy	mimo ZÚO	SR - v správe Slovenského pozemkového fondu, ul. Búdkova 36, Bratislava, PSC 817 15, SR		VNK				
14	Lubina	10310/3				176	Lesné pozemky	mimo ZÚO	667 vlastníkov (viď príloha Lubina LV č.3449)		VNK				
15	Lubina	7556				13 178	Trvalé trávnate porasty	mimo ZÚO			VNK				
16	Lubina			7557	3013	5 053	Orná pôda	mimo ZÚO	1. Michalka Daniel r. Michalka, Hrnčiarové č.616, Lubina, PSC 916 12, SR Podiel: 1/2 2. Digoncová Vlasta r. Švojková, ul. SNP č.261/33, Stará Turá, PSC 916 01, SR Podiel: 1/2		VNK				
17	Lubina			7556	1565	5 974	Orná pôda	mimo ZÚO	1. Rubanišská Emilia r. Hornáčková, 916 12, Lubina, č. 605, SR Podiel: 1/2 2. Hornáček Ján r. Hornáček, 916 12, Lubina, č. 601, SR Podiel: 1/2		VNK				
18	Lubina	7554/3				376	Zastavané plochy a nádvorja	mimo ZÚO	SR - v správe Slovenského pozemkového fondu, ul. Búdkova 36, Bratislava, PSC 817 15, SR		VNK				
19	Lubina	7538/1				1 715	Trvalé trávnate porasty	mimo ZÚO			VNK				
20	Lubina			7539	1788	1 320	Trvalé trávnate porasty	mimo ZÚO	1. Digoncová Vlasta r. Švojková, ul. SNP č.261/33, Stará Turá, PSC 916 01, SR Podiel: 1/4 2. Michalka Daniel r. Michalka, Hrnčiarové č.616, Lubina, PSC 916 12, SR Podiel: 3/4		VNK				
21	Lubina	7540				281	Vodné plochy	mimo ZÚO	Obec Lubina, 916 12, Lubina, č. 56, SR		VNK				
22	Lubina	7541/2				942	Záhrady	mimo ZÚO	Venables Blažena r. Penháčová, ul. Gazdovská č.30, Košice-Kavečany, PSC 040 01, SR		VNK				
23	Lubina	7541/1				198	Záhrady	mimo ZÚO	Michalka Daniel r. Michalka, Hrnčiarové č.616, Lubina, PSC 916 12, SR		VNK				
24	Lubina	7538/2				2 903	Trvalé trávnate porasty	mimo ZÚO			VNK				

25	Lubina			7537	1790	640	Trvalé trávne porasty	mlimo ZÚO	1. Svok Mikoslav, 916 11, Bzince pod Javorinou, č. 158, SR Podiel: 2/8 2. Michalka Daniel r. Michalka, Hrnčiarové č.616, Lubina, PSC 916 12, SR Podiel: 8/8		VNK								
26	Lubina	7542				1 546	Vodné plochy	v ZÚO			VNK								
27	Lubina			7542	918	1 561	Vodné plochy	v ZÚO	SR - v správe Lesy Slovenskej republiky š.p., Námestie SNP č.8, Banská Bystrica, PSC 975 66, SR	4,00	VNK	Pisomný súhlas	ZBZ_VB	zmluva vrátane príloh					
28	Lubina	753612				757	Zastavané plochy a nádvoria	v ZÚO	1. Ostrovska Elena r. Harušňáková, 916 12, Lubina, č. 617, SR Podiel: 1/2 2. Ostrovský Pavol, s.č. 817, Lubina, PSC 916 12, SR Podiel: 1/2	23,00	VNK	Pisomný súhlas	ZBZ_VB	zmluva vrátane príloh					
29	Lubina	753611				1 188	Záhrady	v ZÚO	1. Ostrovska Elena r. Harušňáková, 916 12, Lubina, č. 617, SR Podiel: 1/2 2. Ostrovský Pavol, s.č. 817, Lubina, PSC 916 12, SR Podiel: 1/2	40,00	VNK	Pisomný súhlas	ZBZ_VB	zmluva vrátane príloh					
30	Lubina	7535				263	Otrná pôda	v ZÚO	1. Horváthová Lubomíra r. Gulánová, Hurbanova 136/2, Stará Turá, PSC 918 01, SR Podiel: 1/8 2. Burgerová Vilma r. Kontšeková, Ing., Mgr., Pipavová 691/39, Bratislava - Karlova Ves, PSC 841 04, SR Podiel: 6/8 3. Gulánová Anna r. Buzáková, Hrnčiarové 608, Lubina, PSC 916 12, SR Podiel: 1/8	40,00	VNK	Pisomný súhlas	ZBZ_VB	zmluva vrátane príloh					
31	Lubina	7530				366	Trvalé trávne porasty	v ZÚO	1. Burgerová Vilma r. Kontšeková, Ing., Mgr., Pipavová 691/39, Bratislava - Karlova Ves, PSC 841 04, SR Podiel: 1/8 2. Gulánová Anna r. Buzáková, Hrnčiarové 608, Lubina, PSC 916 12, SR Podiel: 7/8	7,00	VNK	Pisomný súhlas	ZBZ_VB	zmluva vrátane príloh					



Okresný úrad Trenčín
Odbor starostlivosti o životné
prostredie,
Oddelenie ochrany prírody
a vybraných zložiek životného
prostredia kraja
Hviezdoslavova 3
911 01 Trenčín

MČ Projekty, s.r.o.
Chrenovská 32
949 01 Nitra
Spoločnosť je zapísaná v Obchodnom
registri Okresného súdu Nitra
oddiel: Sro, vložka číslo: 18333 / N

OKRESNÝ ÚRAD TRENČÍN	
KAMO: H+D - 22 -	
Došlo dňa: 10-03-2020	
0024541/2020	Číslo spisu:
PODIA ŽIADOSTI	Vybavuje: PhDr. L. Beháňová

Váš dopis zn. / zo dňa:

Naša značka:
MČ Proj.lČ/P0757/18/SP/Bá

Vybavuje / linka:
PhDr. L. Beháňová
+421 908 150 459

V Nitre, dňa:
9.3.2020

Vec: Žiadosť o vydanie súhlasu na zmenu stavu mokrade na stavbu TN Lubina Podkozince, zakabelizovanie, VNK k.ú.: Lubina

Stavebník Západoslovenská distribučná, a. s., Čulenova 6, 816 47 Bratislava v zastúpení spoločnosťou MČ Projekty, s.r.o. Nitra Vás týmto žiadame o vydanie

- súhlasu na zmenu stavu mokrade podľa §6 ods.4 zákona o ochrane prírody a krajiny

V prípade otázok ma prosím kontaktujte na horeuvedenom tel. čísle, prípadne e - mailom na adrese lubomira.behanova@mcp.sk

Za kladné vybavenie našej žiadosti vopred ďakujeme.

MČ Projekty, s.r.o.
Chrenovská 32
949 01 Nitra
IČO: 35 829 745
- 4 -

PhDr. Ľubomíra Beháňová

Prílohy:

1. 1 x projektová dokumentácia
2. Poverenie
3. Stanovisko OÚ NMn/V, odboru starostlivosti o životné prostredie zo dňa 30.04.2018 na stavbu TN Lubina Podkozince, zakabelizovanie, VNK
4. Kolok 100 Eur

MČ Projekty, s.r.o. Chrenovská 32 949 01 NITRA ☎ / 📠: +421 - 37 - 65 35 777 ✉: mcp@mcp.sk 🌐: www.mcp.sk	strana 1 / 1	bankové spojenie: VÚB Nitra č. účtu: 1576362359 / 0200 IBAN: SK06 0200 0000 0015 7636 2359 BIC: SUBASKBX (0200) - VÚB banka IČO: 35 829 745 DIČ: 2020261320 IČ DPH: SK2020261320
--	--------------	--

F - 006 - ÚR


OU-TN-OSZP1-2020/013404-0025535/2020-P010

Slovenská pošta, a.s.
Partizánska cesta 9
975 09 Baňská Bystrica
Zap. na OS BB, vložka č. 803/S
DIČ: 2021879959 IČO: 36631124
SK2021879959

Okresný úrad Trenčín - kataster
Hviezdoslavova 3
911 01 Trenčín

**Potvrdenie o úhrade
správneho/súdného poplatku**

Priložte k žiadosti



Suma: 100,00 €

Živnostenské podnikanie / Životné
prostredie > Životné prostredie > Agenda
prírody > Vydanie, zmena alebo zruš.
súhlasu podľa osob. zák. - PO alebo FO
podnikateľ, ktorej predmet činnosti súvisí
s podanou žiadosťou

Dátum: 10.03.2020 11:03:24

Plati do:

09.04.2020 23:59:59

ID: C85-100320-0017



POVERENIE

Spoločnosť **MČ Projekty, s.r.o.**, so sídlom Chrenovská 32, 949 01 Nitra, Slovenská republika, IČO: 35 829 745, zapísaná v Obchodnom registri Okresného súdu Nitra, Oddiel: Sro; vložka číslo: 18333/N (ďalej len „poverená osoba“), zastúpená Karolom Valachom, konateľom spoločnosti, na základe poverenia JUDr. Szaboles Hodosy, nar. 07.06.1983, trvale bytom Krátka 2152/5, 929 01 Dunajská Streda, zamestnanca spoločnosti **Západoslovenská distribučná, a.s.**, zapísaná v OR Okr.súdu Bratislava I., oddiel Sa, vložka číslo 3879/B so sídlom Čulenova č. 6, 816 47 Bratislava, týmto

Poveruje

pani **PhDr. Ľubomíru Beháňovú**, bytom Za Plavárňou 8529/9, 010 08 Žilina, nar. 10.06.1964, rod. č. 6456107075 (ďalej len „splnomocnenec“),

aby zastupovala spoločnosť Západoslovenská distribučná, a.s., a v jej mené vykonávala všetky právne úkony vo veciach:

1. Územného, stavebného konania a prípravných dokladov potrebných pre realizáciu, ktoré ako stavebník investične zabezpečuje Západoslovenská distribučná, a.s., a za tým účelom konala s príslušnými orgánmi štátnej správy a samosprávy, najmä ale nie výlučne so stavebnými úradmi, úradmi životného prostredia, pozemkovými a lesnými úradmi, vyššími územnými celkami, ministerstvami, mestami a obcami
2. Poverený „splnomocnenec“ je oprávnený podávať návrhy, žiadosti, námietky, odvolania, podpisovať a preberať rozhodnutia, vzdať sa práva odvolania v zmysle stavebného zákona, cestného zákona, lesného zákona a súvisiacich predpisov.

Toto poverenie je platné dňom vystavenia a platí do 31.12.2020.

V Nitre, 07.01.2020

Karol VALACH
Konateľ spoločnosti

Poverenie v plnom rozsahu prijíмам:

PhDr. Ľubomíra Beháňová

MČ Projekty, s.r.o. Chrenovská 32 949 01 NITRA ☎ / 📠: +421 - 37 - 65 35 777 ✉: gabriela.hlavinova@mcp.sk ✉: mcp@mcp.sk 🌐: www.mcp.sk	strana 1 / 1	bankové spojenie: VÚB Nitra č. účtu: 1576362359 / 0200 IBAN: SK06 0200 0000 0015 7636 2359 BIC: SUBASKBX (0200) - VÚB banka IČO: 35 829 745 DIČ: 2020261320 IČ DPH: SK2020261320
---	--------------	--

F - 012 - HP

OU-TN-OSZP1-2020/013404-0025535/2020-P010

Ev. číslo: 1/2018-6

POVERENIE

JUDr. Szabolcs Hodosy
07.06.1983
Krátka 2152/5, 929 01 Dunajská Streda
vedúci úseku riadenia investícií

Narodený:
Trvale bytom:
Pracovné zaradenie:
za
Spoločnosť:
Sídlo:
IČO:
Zápis:

Západoslovenská distribučná, a.s.,
Čulenova č. 6, 81647 Bratislava
36 361 518
v Obchodnom registri Okresného súdu Bratislava I., oddiel Sa, vložka
číslo 3879/B

(ďalej len „Spoločnosť“)

ako oprávnený zamestnanec Spoločnosti na základe Poverenia č. 1/2018 zo dňa 1.1.2018 týmto

poveruje

Spoločnosť: M.Č. – Projekty s.r.o.
Sídlo: Chrenovská 32, 949 01 Nitra
Zastúpená: Karol Valach
IČO: 35 829 745

(ďalej len „Poverená osoba“)


aby zastupovala spoločnosť Západoslovenská distribučná, a.s., a v jej mene vykonávala všetky právne úkony vo veciach:

- Územného, stavebného konania a prípravných dokladov potrebných pre realizáciu, ktoré ako stavebník investične zabezpečuje Západoslovenská distribučná, a.s., a za tým účelom konala s príslušnými orgánmi štátnej správy a samosprávy, najmä ale nie výlučne so stavebnými úradmi, úradmi životného prostredia, pozemkovými a lesnými úradmi, vyššími územnými celkami, ministerstvami, mestami a obcami
- Poverená osoba je oprávnená podávať návrhy, žiadosti, námietky, odvolania, podpisovať a preberať rozhodnutia, vzdať sa práva odvolania v zmysle stavebného zákona, cestného zákona, lesného zákona, zákona o pôde a súvisiacich predpisov.

Toto Poverenie je platné dňom vystavenia a platí až do jeho odvolania.

V Bratislave, dňa 2.1.2018

Poverenie v plnom rozsahu prijíмам:


.....
JUDr. Szabolcs Hodosy
vedúci úseku riadenia investícií


.....
Karol Valach

OKRESNÝ ÚRAD NOVÉ MESTO NAD VÁHOM

odbor starostlivosti o životné prostredie

Hviezdoslavova 36, 915 41 Nové Mesto nad Váhom

Západoslovenská distribučná, a.s.
Čulenova 6
816 47 Bratislava 1

Váš list číslo/zo dňa
-/28.03.2018

Naše číslo
OU-NM-OSZP-2018/004744-2

Vybavuje/linka
Ing. Nikola Adamicová

Nové Mesto nad Váhom
30.04.2018

Vec

"TN Lubina Podkozince, zakabelizovanie, VNK ", k.ú. Lubina

- vyjadrenie k vydaniu územného rozhodnutia a stavebného povolenia

Okresný úrad Nové Mesto nad Váhom, odbor starostlivosti o životné prostredie ako vecne a miestne príslušný orgán štátnej správy ochrany prírody a krajiny podľa § 1 ods. 1 písm. c) a § 5 ods. 1 zákona č. 525/2003 Z.z. o štátnej správe starostlivosti o životné prostredie a o zmene a doplnení niektorých zákonov v znení neskorších predpisov, § 64 ods. 1 písm. d) a § 68 zákona č. 543/2002 Z.z. o ochrane prírody a krajiny v znení neskorších predpisov, na základe žiadosti od spoločnosti Západoslovenská distribučná, a.s., Čulenova 6, 816 47 Bratislava, doručenej dňa 03.04.2018, po preskúmaní projektu stavby vypracovaného v rozsahu pre územné rozhodnutie a stavebné povolenie (zodpovedný projektant Vladimír Huljak, autorizovaný stavebný inžinier, reg. č. 5061*T*A2, marec 2018, hlavný inžinier projektu Ing. Ján Baránek) a na základe podkladov orgánu ochrany prírody poskytuje k vydaniu územného rozhodnutia a stavebného povolenia nasledovné

vyjadrenie

v súlade s § 9 ods. 1 písm. b) a c) zákona č. 543/2002 Z.z. o ochrane prírody a krajiny v znení neskorších predpisov (ďalej len „zákon o ochrane prírody a krajiny“):

- Predložená projektová dokumentácia rieši výmenu existujúceho VN vzdušného vedenia za nové VN káblové vedenie v k.ú. Lubina, v obci Lubina, miestna časť Podkozince.. Trasa nového VN káblového vedenia je navrhovaná v časti v koridore ochranného pásma existujúceho VN vzdušného vedenia č. 1032, ktoré bude demontované a v časti v novej trase popri poľnej ceste a asfaltovej ceste. Trasa križuje 2 krát vodný tok Kamečnica a asfaltovú cestu č. 1244. Križovanie je navrhované podtláčaním. Navrhované je VN káblové vedenie NA2XS2Y 3x(1x240)mm² v dĺžke 660,00m.
- Dotknuté pozemky navrhovanej stavby sú umiestnené v zastavanom území obce i mimo zastavaného územia obce v k. ú. Lubina.



OKRESNÝ
ÚRAD
NOVÉ MESTO NAD VÁHOM

Telefón
+421/032 7745805
+421/032 7745406

E-mail
Nikola.Adamicova@zndnbox.sk

Internet
www.zndn.sk


- V projektovej dokumentácii sa uvádza že pre realizáciu stavby nie je nutný výrub drevín.
- Záujmové územie stavby sa nachádza mimo chránených území a ich ochranných pásiem a platí v ňom prvý stupeň ochrany podľa § 12 zákona o ochrane prírody a krajiny.
- Z hľadiska záujmov sledovaných zákonom o ochrane prírody a krajiny, Okresný úrad Nové Mesto nad Váhom, odbor starostlivosti o životné prostredie ako orgán ochrany prírody má k vydaniu územného rozhodnutia a stavebného povolenia nasledovné pripomienky:
 1. Každý je pri vykonávaní činnosti, ktorou môže ohroziť, poškodiť alebo zničiť rastliny alebo živočíchy, alebo ich biotopy, povinný postupovať tak, aby nedochádzalo k ich zbytočnému úhynu alebo k poškodzovaniu a ničeniu.
 2. Zhotoviteľ stavby je povinný stavebné činnosti vykonávať tak, aby **nedošlo k poškodeniu a ničeniu drevín**, stavbu v blízkosti drevín realizovať **ručným výkopom, príp. pretláčaním, s ochranou koreňového priestoru** v súlade s STN 83 7010 – Ochrana prírody – Ošetrovanie, udržiavanie a ochrana stromovej vegetácie.
 3. V súvislosti s križovaním vodného toku iným ako navrhovaným spôsobom (podtláčaním) **upozorňujeme stavebníka, že v prípade zásahu do koryta a brehov vodného toku (prekopanie dna a brehov), sa vyžaduje súhlas orgánu ochrany prírody podľa § 6 odsek 4 zákona o ochrane prírody a krajiny na zmenu stavu mokrade**, vodný tok je v zmysle § 2 ods. 2 písm. g) zákona o ochrane prírody a krajiny mokrad'ou. Príslušným orgánom ochrany prírody na udelenie súhlasu na zmenu stavu mokrade je Okresný úrad Trenčín, odbor starostlivosti o životné prostredie, oddelenie ochrany prírody a vybraných zložiek životného prostredia kraja.

Toto vyjadrenie sa vydáva podľa § 9 ods. 1 písm. b) a c) zákona o ochrane prírody a krajiny a nenahrádza vyjadrenie alebo súhlas podľa iných ustanovení zákona o ochrane prírody a krajiny.

Podľa § 103 ods. 7 zákona o ochrane prírody a krajiny toto vyjadrenie sa považuje za záväzné stanovisko podľa § 140b zákona č. 50/1976 Zb. o územnom plánovaní a stavebnom poriadku (stavebný zákon) v znení neskorších predpisov.

1 príloha
Projektová dokumentácia

Okresný úrad Nové Mesto nad Váhom
Odbor starostlivosti o životné prostredie
Mestské námestie 25, 255 41 Nové Mesto nad Váhom



Ing. Ľubica Hrušovská
vedúca odboru

Doložka o autorizácii

Tento listinný rovnopis elektronického úradného dokumentu bol vyhotovený podľa vyhlášky č. 85/2018 Z. z. Úradu podpredsedu vlády Slovenskej republiky pre investície a informatizáciu z 12. marca 2018, ktorou sa ustanovujú podrobnosti o spôsobe vyhotovenia a náležitostiach listinného rovnopisu elektronického úradného dokumentu.

Údaje elektronického úradného dokumentu

Názov: [Oznámenie o začatí správneho konania vo veci žiadosti o súhlas orgánu ochrany prírody na zmenu stavu mokrade Kamečnica v k.ú. Lubina a vyžiadanie odborného stanoviska od ŠOP SR – Správy CHKO Biele Karpaty.]
Identifikátor: OU-TN-OSZP1-2020/013404-0025535/2020

Autorizácia elektronického úradného dokumentu

Dokument autorizoval: Jaroslava Balusikova
Oprávnenie: Zamestnanec povereny zastupovanim veduceho odboru okresneho uradu
Zastupovaná osoba: Okresny urad Trenčín
Spôsob autorizácie: Kvalifikovaný mandátny certifikát
Dátum a čas autorizácie: 13.03.2020 09:28:46
Dátum a čas vystavenia časovej pečiatky: 13.03.2020 09:29:01
Označenie listov, na ktoré sa autorizácia vzťahuje:
OU-TN-OSZP1-2020/013404-0025535/2020

Ostatné prílohy

Označenie listov príloh, ktoré nie sú platne autorizované alebo nie sú autorizované vôbec:
OU-TN-OSZP1-2020/013404-0025535/2020-P001,
OU-TN-OSZP1-2020/013404-0025535/2020-P002,
OU-TN-OSZP1-2020/013404-0025535/2020-P003,
OU-TN-OSZP1-2020/013404-0025535/2020-P004,
OU-TN-OSZP1-2020/013404-0025535/2020-P005,
OU-TN-OSZP1-2020/013404-0025535/2020-P006,
OU-TN-OSZP1-2020/013404-0025535/2020-P007,
OU-TN-OSZP1-2020/013404-0025535/2020-P008,
OU-TN-OSZP1-2020/013404-0025535/2020-P009,
OU-TN-OSZP1-2020/013404-0025535/2020-P010

Informácia o vyhotovení doložky o autorizácii

Doložku vyhotovil: Ďuriš Miroslav, Ing.
Funkcia alebo pracovné zaradenie: hlavný radca
Označenie orgánu: Okresný úrad Trenčín
IČO: 00151866
Dátum vytvorenia doložky: 13.03.2020
Podpis a pečiatka: