



## Rozhodnutie

zo zisťovacieho konania

### Popis konania / Účastníci konania

Zisťovacie konanie na základe oznámenia o strategickom dokumente „**Zmeny a doplnky č. 1 Územného plánu obce Vyšný Slavkov**“, ktorý dňa 24.11.2023 predložil obstarávateľ: Obec Vyšný Slavkov, Vyšný Slavkov 30, 053 73 Brutovce, IČO: 00329771.

### Výrok

Okresný úrad Levoča, odbor starostlivosti o životné prostredie (ďalej len „Okresný úrad Levoča“) ako vecne a miestne príslušný orgán štátnej správy podľa § 2 ods. 3, § 3 ods. 1 písm. e), § 4 ods. 1 zákona č. 180/2013 Z.z. o organizácii miestnej štátnej správy a o zmene a doplnení niektorých zákonov, § 5 ods.1 zákona č. 525/2003 Z.z. o štátnej správe starostlivosti o životné prostredie a o zmene a doplnení niektorých zákonov a podľa § 56 písm. b) zákona č. 24/2006 Z. z. o posudzovaní vplyvov na životné prostredie a o zmene a doplnení niektorých zákonov v znení neskorších predpisov (ďalej len „zákon o EIA/SEA“) vykonal zisťovacie konanie podľa § 7 zákona o EIA/SEA na základe predloženého oznámenia o strategickom dokumente:

„**Zmeny a doplnky č. 1 Územného plánu obce Vyšný Slavkov**“, ktorý dňa 24.11.2023 predložil obstarávateľ: Obec Vyšný Slavkov, Vyšný Slavkov 30, 053 73 Brutovce, IČO: 00329771, a v súlade s § 7 ods. 5 zákona o EIA/SEA **vydáva** po ukončení zisťovacieho konania toto rozhodnutie:

Navrhovaný strategický dokument: „**Zmeny a doplnky č. 1 Územného plánu obce Vyšný Slavkov**“, uvedený v predložennom oznámení o strategickom dokumente

**sa nebude posudzovať**

podľa zákona o EIA/SEA za splnenia požiadaviek, pripomienok a podmienok dotknutých orgánov.

Pre eliminovanie alebo zmiernenie vplyvov na životné prostredie v zmysle oznámenia o zmene strategického dokumentu sa určujú tieto podmienky:

- zohľadniť stanovisko a pripomienky MŽP SR, Sekcia geológie a prírodných zdrojov, odbor štátnej geologickej správy, č.j. 89130/2023 zo dňa 28.11.2023 (citované v odôvodnení tohto rozhodnutia),
- zohľadniť stanovisko a pripomienky Regionálneho úradu verejného zdravotníctva so sídlom v Poprade, č.j. RÚVZPP/OHŽPaZ/4983/11495/2023 zo dňa 07.12.2023 (citované v odôvodnení tohto rozhodnutia),
- zohľadniť stanovisko Správy a údržby ciest Prešovského samosprávneho kraja, č.j. SUCPSK-PO2023/7757(1766)-001 zo dňa 04.12.2023 (citované v odôvodnení tohto rozhodnutia),

- zohľadniť stanovisko a pripomienky Slovenského vodohospodárskeho podniku, štátny podnik, č.j. SVP 7234/2023/2 zo dňa 08.12.2023

Uvedený strategický dokument je možné predložiť schvaľujúcemu orgánu na schválenie za podmienky zohľadnenia stanovísk dotknutých orgánov a vysporiadania sa s jednotlivými pripomienkami, požiadavkami, podmienkami a odporúčaniami dotknutých orgánov (uvedené v skratenej forme v odôvodnení tohto rozhodnutia), ktoré je obstarávateľ povinný rešpektovať pri napĺňaní strategického dokumentu v jeho procese.

## O d ô v o d n e n i e

Obstarávateľ Obec Vyšný Slavkov, Vyšný Slavkov 30, 053 73 Brutovce, IČO: 00329771, doručil dňa 24.11.2023 Okresnému úradu Levoča podľa § 5 zákona o EIA/SEA oznámenie o zmene strategického dokumentu „**Zmeny a doplnky č. 1 Územného plánu obce Vyšný Slavkov**“ ktorého obstarávateľom je Ing. Iveta Sabaková, odborne spôsobilá osoba pre obstarávanie ÚPP a ÚPD.

Predmetom spracovania územnoplánovacej dokumentácie „Zmeny a doplnky č. 1 Územného plánu obce Vyšný Slavkov“ (ďalej len „ZaD č. 1 UPN- O Vyšný Slavkov“) je požiadavka, ktorá vyplynula z územnotechnických zmien a z aktuálnej požiadavky a dopytu, ktorá bola prerokovaná a odsúhlasená Obecným zastupiteľstvom vo Vyšnom Slavkove. K zmene došlo v hraniciach zastavaného územia obce, v zmene využitia funkčných plôch.

### 1. Požiadavky na vstupy:

Obec definovala svoje požiadavky na spracovanie ZaD č. 1 UPN- O Vyšný Slavkov. Základným vstupom pre spracovanie ZaD č. 1 UPN- O Vyšný Slavkov je platný ÚPN- O Vyšný Slavkov z roku 2008.

#### a. Pôda

Z celkovej výmery 1 718 ha kat. územia obce predstavuje 36 % t. j. 613 ha tvorí poľnohospodárska pôda a 60 % 1 028 ha lesné kultúry predstavujú v katastri. Kontaminácia nebola zistená nad rámec bežného znečistenia z poľnohospodárskej prevádzky a výroby, cestnej premávky a ďalších činností. Navrhovanými zmenami v ZaD č. 1 UPN- O Vyšný Slavkov dochádza k záberu poľnohospodárskej pôdy o výmere 1,0979 ha.

#### b. Lesné pozemky

Navrhovanými ZaD č.1 ÚPN - O Vyšný Slavkov nedochádza k záberu lesných pozemkov.

#### c. Voda

Obcou preteká Antalov potok, jeho menšie prítoky Podhorský potok 1, 2. Toky odvádzajú dažďové vody, ktoré sú zachytené priekopami, rigolmi a dažďovou kanalizáciou. Západne od hranice katastra obce preteká vodný tok Slavkovský potok.

#### d. Suroviny

Podľa stanoviska Štátneho geologického ústavu Dionýza Štúra sa v katastrálnom území obce Vyšný Slavkov nenachádzajú staré banské diela ani objekty, na ktoré by sa vzťahovala ochrana nerastných surovín. Nie je určené prieskumné územie pre vyhradený nerast.

Obvodný banský úrad v Spišskej Novej Vsi č. 2268/99-1 z 21.12.1999 povolil organizácii Roľnícke družstvo Vyšný Slavkov dobývanie ložiska nevyhradeného nerastu (dolomit, dolomitický vápenec) Vyšný Slavkov, časť Baňa, parc. č. 90524/1 a 90527/1.

Na katastrálne územie obce Nižný Slavkov sa nevzťahuje ochrana záujmov podľa zákona číslo 538/2005 Z. z. o prírodných liečivých vodách, prírodných liečebných kúpeľoch, kúpeľných miestach a prírodných minerálnych vodách a o zmene a doplnenia niektorých zákonov v znení neskorších predpisov.

#### e. Energetické zdroje

Obec Vyšný Slavkov je v súčasnosti zásobovaná elektrickou energiou z distribučných trafostaníc 22/0,4 kV. Trafostanice sú napájané od kmeňových vzdušných vedení VSD pod označením VN č. 282 a prípojkami VN tvorenými vodičmi 3x35 AlFe 6 na podperných bodoch, respektíve káblovým úložným vedením v zemi.

#### f. Plyn

Obec nie je plynofikovaná

#### g. Nároky na dopravu

Obec Nižný Slavkov leží na ceste III/3203, ktorá sa napája na cestu III/3216 a tá sa napája na nadradenú cestnú sieť európskeho významu – cestu I/18.

V zastavanej časti obce sa na cestu III/3216 napája sieť miestnych jestvujúcich i nových obslužných ciest v kategóriách C3–MO 4,25/30, MO 6,5/30, MO 7,5/30, MO 8,0/30 a MOK 3,75/30 s výhybňami.

## 2. Údaje o výstupoch:

Výstupom procesu obstarávania sú navrhované Zmeny a doplnky č. 1 územného plánu obce Vyšný Slavkov. Návrh ZaD č. 1 UPN O Vyšný Slavkov je spracovaný v súlade s ustanoveniami §12 vyhlášky MŽP č. 55/2001 Z.z. o územnoplánovacej dokumentácii a územnoplánovacích podkladoch a obsahuje smerne a záväzné regulatívy. Záväzné regulatívy budú vyhlásené všeobecne záväzným nariadením obce Vyšný Slavkov.

#### a. Ovzdušie

Nepresahuje rámec bežného znečistenia z malých zdrojov v obci. V riešenom území sú evidované malé zdroje znečistenia ovzdušia, ktoré predstavujú väčšinou kotolne na tuhé palivo, ďalej je to prevádzka dopravy na cestách III. triedy. Navrhované zmeny a doplnky územného plánu nemajú vplyv na stav ovzdušia v obci (nezhoršujú súčasný ani navrhovaný stav oproti UPN O Vyšný Slavkov).

#### b. Voda

Obec Vyšný Slavkov má vybudovaný kombinovaný vodovod. z r. 1972. V obci sú zdroje Prešovského skupinového vodovodu (PSV), v strede obce Hlavný prameň kapacity  $Q = 84,0$  l/s. Hlavný prameň je krasový prameň sústredený v zbernej studni DN 3,0 m a hĺbky 5,0 m s kótou dna 559,4 m. n .m. Voda z prameňa je gravitačne dopravovaná samostatným potrubím PSV, DN 350 mm z TL.

Poľnohospodárske družstvo má hospodársky dvor zásobovaný z vodovodu, ktorého zdrojom je studňa, ktorá postačuje.

Ako zdroj vody pre obec slúži záchytný zárez do ktorého ústia vývevy z územia Hlavného prameňa. Pramene majú vybudované PHO 10 a 20.

Obec nemá vybudovanú verejnú kanalizáciu. Objekty občianskej vybavenosti a veľká časť rodinných domov majú vybudované vlastné žumpy. Časť rodinných domov má domovú

kanalizáciu zaústenú do priekop, alebo priamo do potoka, čo je spolu s vyvážením žúmp hygienickou závadou, pre ktoré je potrebné vybudovať kanalizáciu. Dažďové vody z intravilánu sú odvádzané priekopami a rigolmi, ktoré sú zaústené do neupraveného potoka.

Územný plán obce rieši vybudovanie celoobecnej gravitačnej splaškovej kanalizácie z rúr DN 300 mm podľa spracovanej PD s pokračovaním do kanalizácie Nižný Slavkov, Brezovička a do čistiarne odpadových vôd pod obcou Torysa. Trasovanie kanalizácie je riešené v zelenom páse, chodníku a v miestnych komunikáciách.

Územný plán obce odvod dažďových vôd v čo najväčšej miere ponecháva na vsiaknutie do terénu, ktorý je potrebné upraviť tak, aby nevsiaknuté dažďové vody boli odvedené do rigolov, priekop a do recipientu potokov. Pred vyústením do recipientu je povinnosť zachytávať plávajúce látky ustanovení vodného zákona.

#### c. Odpady

Nakladanie s vyprodukovanými tuhými komunálnymi odpadmi na území obce bude zabezpečované v súlade so s Plánom odpadového hospodárstva obce, ktorý je spracovaný v súlade s Plánom odpadového hospodárstva Prešovského samosprávneho kraja. Biologicky rozložiteľný odpad sa zhodnocuje individuálne.

#### d. Hluk a vibrácie

Hluk a vibrácie z dopravy od cesty III/3203, ktorá pretína obec v smere sever – juh zaťažujú minimálne.

#### e. Žiarenie a iné fyzikálne polia

Nie je predpoklad vplyvov na tepelné, magnetické a iné fyzikálne polia.

#### f. Doplňujúce údaje

Neuvažuje sa realizáciou takých terénnych úprav, ktoré by mali za následok negatívny zásah do krajiny, resp. umožnili zosuvy pôd.

### **3. Údaje o priamych a nepriamych vplyvoch na životné prostredie:**

Návrh riešenia ZaD č. 1 UPN O Vyšný Slavkov predstavuje územnoplánovací dokument, ktorý nemá priamy negatívny vplyv na životné prostredie. Nepriamy pozitívny vplyv na životné prostredie obce majú regulatívy záväznej časti územného plánu obce, určujúce neprípustné funkčné využitie jednotlivých funkčných plôch z dôvodu ochrany životného prostredia obce

### **4. Vplyv na zdravotný stav obyvateľstva:**

Zámery navrhované v ZaD č. 1 UPN O Vyšný Slavkov nemajú negatívny vplyv na zdravie obyvateľstva pri dodržaní stanovených regulatívov a limitov využitia územia.

### **5. Vplyv na chránené územia vrátane návrhu opatrenia na ich zmiernenie:**

V rámci Európskej sústavy NATURA 2000 bolo 19.12.2012 vyhlásené CHVU 0051 Levočské vrchy. Toto CHVU zasahuje do k. ú. v západnej časti až po hranicu zastavaného územia obce Nižný Slavkov. V súčasnosti je spracovaný Program starostlivosti o CHVU Levočské vrchy na roky 2016 – 2045. Vzhľadom na to, že navrhované zmeny nezasahujú do územia CHVU Levočské vrchy, nebudú mať negatívny vplyv na predmet ochrany CHVU. Z uvedeného vyplýva, že na zvyšnom území obce platí 1. stupeň ochrany podľa zákona číslo 543/2002 Z. z.

## **6. Možné riziká súvisiace s uplatňovaním strategického materiálu:**

Navrhované zmeny ZaD č. 1 UPN O Vyšný Slavkov nevytvárajú možné rizika pre zhoršenie kvality životného prostredia v obci.

## **7. Vplyv na životné prostredie presahujúce štátne hranice:**

Dotknuté územie a jeho zmenené funkčné využitie nemá vplyv na územia susedných štátov.

Detailné informácie strategického dokumentu sú obsahom zverejnených materiálov strategického dokumentu na webovom sídle Ministerstva životného prostredia SR.

Uvedený strategický dokument v zmysle § 4 ods. 2 zákona podlieha zisťovaciemu konaniu, ktoré Okresný úrad Levoča vykonal podľa § 7 zákona o EIA/SEA. V rámci zisťovacieho konania Okresný úrad Levoča zverejnil oznámenie o strategickom dokumente spolu s informáciami uvedenými v § 6 ods. 3 zákona o EIA/SEA, na webovom sídle Ministerstva životného prostredia SR:

<https://www.enviroportal.sk/sk/eia/detail/zmeny-doplanky-c-1-uzemneho-planu-obce-vysny-slavkov> a rozposlal oznámenie v zmysle § 6 ods. 2 zákona o EIA/SEA dotknutým orgánom, schvaľujúcemu orgánu a dotknutej obci s výzvou na zaujatie stanoviska podľa § 6 ods. 6 zákona o EIA/SEA. V zákonom stanovenom termíne doručili Okresnému úradu Levoča svoje písomné stanoviská (uvedené v skrátenej forme) tieto dotknuté orgány:

### **1. Okresný úrad Levoča, odbor krízového riadenia, č.j. OU-LE-OKR-2023/000224-005 zo dňa 27.11.2023**

V súlade s § 4 ods. 3 zákona NR SR č. 42/1994 Z. z. o civilnej ochrane obyvateľstva v znení neskorších predpisov a s § 4 vyhlášky MV SR č. 532/2006 Z. z. o podrobnostiach na zabezpečenie stavebnotechnických požiadaviek a technických podmienok zariadení civilnej ochrany v znení neskorších predpisov a v zmysle zákona č. 50/1976 Zb. o územnom plánovaní a stavebnom poriadku (stavebný zákon) v znení neskorších predpisov a vyhlášky MŽP SR číslo 55/2001 Z.z. o územnoplánovacích podkladoch a územnoplánovacej dokumentácii sa v spracovanom návrhu územného plánu obce majú riešiť aj požiadavky z hľadiska záujmov civilnej ochrany.

Okresný úrad Levoča, odbor krízového riadenia nemá pripomienky k návrhu územnoplánovacej dokumentácie - „Zmeny a doplnky č. 1 Územného plánu obce Vyšný Slavkov.“

*Vyjadrenie Okresného úradu Levoča: Berieme na vedomie.*

### **2. Ministerstvo životného prostredia Slovenskej republiky, č.j. 89130/2023 zo dňa 28.11.2023:**

1. V katastrálnom území obce Vyšný Slavkov (ďalej len „predmetné územie“) sa nachádza ložisko nevyhradeného nerastu (LNN) „Medziskálie, stavebný kameň (4232)“, ktoré využíva VS Stones, s.r.o., Košice.

Ložisko nevyhradeného nerastu je podľa § 7 banského zákona súčasťou pozemku.

2. V predmetnom území je evidovaná skládka odpadov tak, ako je zobrazená na priloženej mape (príloha 1). Ministerstvo odporúča uvedenú skládku odpadov dostatočne zohľadniť v územnoplánovacej dokumentácii.

3. V predmetnom území sú na základe výpisu z Informačného systému environmentálnych záťaží evidované environmentálne záťaže:

Názov EZ: LE (013) / Vyšný Slavkov - hnojisko Smuhy

Názov lokality: hnojisko Smuhy

Druh činnosti: hnojisko

Stupeň priority: EZ so strednou prioritou (K 35 - 65)

Registrovaná ako: A pravdepodobná environmentálna záťaž

Názov EZ: LE (007) / Vyšný Slavkov - skládka Rázcestie

Názov lokality: skládka Rázcestie

Druh činnosti: skládka komunálneho odpadu

Stupeň priority: v registri nie je uvedené

Registrovaná ako: C sanovaná/rekultivovaná lokalita

Pravdepodobné environmentálne záťaže a environmentálne záťaže môžu negatívne ovplyvniť možnosti ďalšieho využitia územia.

4. V predmetnom území sú podľa priloženej mapy (príloha 2) zaregistrované potenciálna a stabilizovaná svahová deformácia. Zosuvy sa vyskytujú v severovýchodnej časti k. ú. Územia so zaregistrovanými svahovými deformáciami sú zaradené do rajónu nestabilných území so stredným až vysokým stupňom náchylnosti k aktivizácii svahových deformácií. Aktivizácia svahových deformácií je možná vplyvom prírodných pomerov alebo negatívnymi antropogénnymi zásahmi, resp. ich kombináciou.

Do rajónu nestabilných území je zaradené aj územie bezprostredného okolia registrovaných svahových deformácií. Ide o územie s doteraz nezaregistrovanými svahovými deformáciami, s priaznivou geologickou stavbou ku vzniku svahových deformácií (najmä skupiny zosúvania a tečenia).

Stupeň náchylnosti ku vzniku svahových deformácií je diferencovaný predovšetkým morfológiou konkrétneho územia. Územie je citlivé na negatívne antropogénne zásahy. V územiach s nedostatočnou preskúmanosťou je predpoklad existencie doteraz nezaregistrovaných svahových deformácií.

Orgány územného plánovania sú podľa § 20 ods. 1 geologického zákona povinné v textovej a grafickej časti územnoplánovacej dokumentácie zohľadniť výsledky geologických prác, v konkrétnom prípade výsledky inžinierskogeologického prieskumu spracované v záverečnej správe: Atlas máp stability svahov SR v M 1 : 50 000 (Šimeková, Martinčeková a kol., 2006), ktorý je prístupný na mapovom serveri Štátneho geologického ústavu Dionýza Štúra (<http://apl.geology.sk/atlassd/>). Na webových stránkach sú dostupné aj ďalšie údaje a informácie o registrovaných svahových deformáciách (<http://apl.geology.sk/geofond/zosuvy/>).

Svahové deformácie v predmetnom území negatívne ovplyvňujú možnosti využitia nestabilných území pre stavebné účely.

5. Predmetné územie spadá do nízkeho až vysokého radónového rizika, tak ako je to zobrazené na priloženej mape (príloha 1). Stredné až vysoké radónové riziko môže negatívne ovplyvniť možnosti ďalšieho využitia územia.

6. V predmetnom území evidujeme geotermálne útvary podzemných vôd v podobe puklinovokrasových vôd karbonátov stredného a vrchného triasu tektonickej jednotky fatrika.

Podľa § 20 ods. 3 geologického zákona ministerstvo vymedzuje ako riziká stavebného využitia územia:

a) výskyt potenciálnych a stabilizovaných zosuvov. Vhodnosť a podmienky stavebného využitia územia s výskytom potenciálnych a stabilizovaných zosuvov je potrebné posúdiť a overiť inžinierskogeologickým prieskumom.

b) výskyt stredného až vysokého radónového rizika. Vhodnosť a podmienky stavebného využitia územia s výskytom stredného radónového až vysokého rizika je potrebné posúdiť podľa zákona

č. 355/2007 Z. z. o ochrane, podpore a rozvoji verejného zdravia a o zmene a doplnení niektorých zákonov v znení neskorších predpisov a vyhlášky Ministerstva zdravotníctva Slovenskej republiky č. 98/2018 Z. z., ktorou sa ustanovujú podrobnosti o obmedzovaní ožiarenia pracovníkov a obyvateľov z prírodných zdrojov ionizujúceho žiarenia.

*Vyjadrenie Okresného úradu Levoča: Berieme na vedomie. Povinnosť zohľadniť pripomienky a požiadavky dotknutého orgánu obstarávateľom je uvedená vo výrokovvej časti tohto rozhodnutia.*

**3. Okresný úrad Levoča, odbor starostlivosti o životné prostredie, štátna vodná správa, č.j. OU-LE-OSZP-2023/001127-02 zo dňa 29.11.2023 :**

Z hľadiska ochrany vodných pomerov orgán štátnej vodnej správy nepožaduje predložený strategický dokument posudzovať podľa zákona.

Pri realizácii strategického dokumentu orgán štátnej vodnej správy požaduje:

-Pri návrhu objektov technickej infraštruktúry rešpektovať pripomienky vlastníkov, resp. prevádzkovateľov dotknutých inžinierskych sietí.

-Dbať o ochranu podzemných a povrchových vôd a zabrániť nežiaducemu úniku nebezpečných látok do pôdy, podzemných a povrchových vôd.

-Dodržať ustanovenia zákona č. 364/2004 Z.z. o vodách a o zmene zákona SNR č. 372/1990 Zb. o priestupkoch v znení neskorších predpisov, zákona č. 442/2002 Z.z. o verejných vodovodoch a verejných kanalizáciách a o zmene a doplnení zákona č. 276/2001 Z.z. o regulácii v sieťových odvetviach, Nariadenia vlády Slovenskej republiky č. 269/2010 Z.z., ktorým sa ustanovujú požiadavky na dosiahnutie dobrého stavu vôd, zákona č. 7/2010 Z.z. o ochrane pred povodňami a o zmene a doplnení niektorých zákonov v znení neskorších predpisov, súvisiace predpisy a príslušné platné normy STN 75 2102, STN 73 6822.

-Je potrebné riešiť odkanalizovanie všetkých objektov produkujúcich splaškové odpadové vody v súlade s ustanovením § 36 ods. (2) vodného zákona, t.j. do vodotesných žump.

-Z pohľadu hydrologickej a vodohospodárskej bilancie podľa Vodného plánu Slovenska a Akčného plánu na riešenie dôsledkov sucha a nedostatku vody, schváleného vládou SR, je želateľné v území padnuté zrážky v tom istom území zadržiavať, odvádzať do podzemných útvarov alebo zachytávať (viac na <https://www.minzp.sk/files/sekcia-vod/hodnota-je-voda/h2odnota-je-akcny-plan-riesenie-dosledkov-sucha-nedostatku-vody.pdf> - strana 14 stať 4.1.2). Ak to prírodné alebo technické podmienky neumožňujú, môžu sa vody z povrchového odtoku odvádzať do povrchových vôd a ak nie je možné ani takéto riešenie, vtedy sa vo výnimočných prípadoch umožňuje odvádzanie vôd z povrchového odtoku kanalizáciou, ktorá však musí kapacitne postačovať. Na základe vyššie uvedeného je žiaduce odvádzať vody z povrchového odtoku do podzemných vôd. Vo väčšine prípadov sa na odvádzanie týchto vôd realizuje vsakovací objekt. V určitých prípadoch môže odtekať voda z povrchového odtoku (zo strechy nehnuteľnosti) voľne na terén, ale musí byť dostatočne preukázané, že odvádzaná voda voľne na terén nespôsobí ujmu na majetku, zdraví alebo poškodeniu niektorých zložiek životného prostredia.

-Požiadat' o stanovisko správcu dotknutých vodných tokov k vypúšťaniu dažďových vôd do vodných tokov a dodržať jeho podmienky.

-Jednotlivé projekty, ktoré budú nadväzovať na uvedené zmeny sa budú posudzovať samostatne podľa zákona č. 364/2004 Z. z. o vodách.

*Vyjadrenie Okresného úradu Levoča: Berieme na vedomie. Uvedené požiadavky sú všeobecného charakteru a ich dodržiavanie je všeobecnou povinnosťou. Z tohto dôvodu sa neuvádzajú vo výrokovvej časti tohto rozhodnutia.*

**4. Okresný úrad Levoča, odbor starostlivosti o životné prostredie, štátna správa ochrany ovzdušia, č.j. OU-LE-OSZP-2023/001146-002 zo dňa 05.12.2023:**

- nemá žiadne pripomienky a nepožaduje posudzovanie strategického dokumentu v zmysle zákona č. 24/2006 Z.z. o posudzovaní vplyvov na životné prostredie v znení neskorších predpisov

*Vyjadrenie Okresného úradu Levoča: Berieme na vedomie.*

**5. Regionálny úrad verejného zdravotníctva so sídlom v Poprade, č.j RÚVZPP/OHŽPaZ/4983/11495/2023 zo dňa 07.12.2023**

- úrad verejného zdravotníctva so sídlom v Poprade súhlasí so strategickým dokumentom z hľadiska záujmov ochrany, podpory a rozvoja verejného zdravia ustanovených v zákone č. 355/2007 Z. z. a jeho vykonávacích predpisov s podmienkami:

1. Pri umiestňovaní rodinných domov v blízkosti lokality hospodárskeho dvora zachovať ochranné pásmo v takej vzdialenosti, aby nedochádzalo k negatívnemu ovplyvňovaniu zápachom, hlukom a inými negatívnymi vplyvmi (ZaD č. 6) v zmysle platných predpisov.
2. Doplniť v záväzných regulatívoch územného plánu požiadavky na umiestnenie rodinných domov, aby boli dodržané legislatívne požiadavky z hľadiska záujmov ochrany, podpory a rozvoja verejného zdravia ustanovených v zákone č. 355/2007 Z. z. a jeho vykonávacích predpisov.

*Vyjadrenie Okresného úradu Levoča: Berieme na vedomie. Povinnosť zohľadniť pripomienky a požiadavky dotknutého orgánu obstarávateľom je uvedená vo výrokovej časti tohto rozhodnutia.*

**6. Správa a údržba ciest Prešovského samosprávneho kraja oblasť Prešov, č.j. SÚCPSK-PO2023/7757(1766)-001 zo dňa 04.12.2023 :**

K ZaD č. 1 UPN- O Vyšný Slavkov, kde je našou záujmovou oblasťou cesta III/3203 Vyšný Slavkov – spojka, nemá námietky. Pred realizáciou stavieb v dotyku s nami spravovanou cestou žiadame predložiť projektovú dokumentáciu správcovi ciest II. a III. triedy, Správe a údržbe ciest Prešovského samosprávneho kraja, na odsúhlasenie.

*Vyjadrenie Okresného úradu Levoča: Berieme na vedomie. Povinnosť zohľadniť požiadavku dotknutého orgánu obstarávateľom je uvedená vo výrokovej časti tohto rozhodnutia.*

**7. Úrad Prešovského samosprávneho kraja, Odbor strategického rozvoja, č.j. 09323/2023/DUPaZP-2 zo dňa 08.12.2023:**

- požaduje, aby strategický dokument bol riešený v súlade s Územným plánom Prešovského samosprávneho kraja, v rámci ktorého je potrebné rešpektovať najmä ustanovenia záväznej časti.

*Vyjadrenie Okresného úradu Levoča: Berieme na vedomie. Uvedená požiadavka je všeobecného charakteru a jej dodržiavanie je všeobecnou povinnosťou. Z tohto dôvodu sa neuvádza vo výrokovej časti tohto rozhodnutia.*

**8. Slovenský vodohospodársky podnik, štátny podnik, č.j. SVP 7234/2023/2 zo dňa 08.12.2023**

Z hľadiska technicko-prevádzkových záujmov správcu vodných tokov a protipovodňovej ochrany Vás upozorňujeme na lokality, ktoré sa nachádzajú v blízkosti drobných vodných tokov (DVT) vedených v správe našej organizácie SVP, š.p., Povodie Hornádu, odštepny závod, so sídlom v Košiciach s identifikačným číslom toku (ID):

Bezmenný pravostranný prítok ID 4-32-04-1209 ( správcovský názov nemá), cca rkm zaústenia do bezmenného prítoku ( správcovský názov Homôlka) 0,200



**-Lokalita 1** – Plocha bytového domu (6b.j) – situovaná vo vzdialenosti cca 15 m od pravého brehu toku v úseku cca rkm 0,100 – 0,150. Uvedený DVT v riešenom území preteká v upravenom koryte, ktorého kapacita nie je dostatočná na odvedenie prietoku  $Q_{100}$  ročnej vody. Vzhľadom na konfiguráciu terénu môže pri výskyte veľkých vôd dôjsť k vybreženiu vody z koryta toku a k zaplaveniu priľahlých pozemkov. Jedná sa o existujúci objekt ( RD) a je predpoklad, že pôjde o rekonštrukciu už existujúceho objektu, žiadame preto zabezpečiť individuálnu protipovodňovú ochranu stavebného objektu na prietok  $Q_{100}$  ročnej vody. Technický návrh individuálnych protipovodňových opatrení odsúhlasí s našou organizáciou.

**-Lokalita 7** – plochy rodinných domov – situované vo svahovitom teréne vo vzdialenosti cca 10 – 15 m od ľavého brehu toku v úseku cca rkm 0,100 – 0,150.

Antalov potok ID 4-32-04-1207

**-Lokalita 2** – Plochy rodinných domov (3 RD) – situovaná bezprostredne na ľavom brehu toku v úseku cca rkm 0,850 – 0,880. DVT Antalov potok v riešenom území preteká v upravenom koryte, ktorého kapacita nie je dostatočná na odvedenie prietoku  $Q_{100}$  ročnej vody. Vzhľadom na konfiguráciu terénu môže pri výskyte veľkých vôd dôjsť k vybreženiu vody z koryta a k zaplaveniu priľahlých pozemkov. Vzhľadom k tomu, že sa jedná o výstavbu rodinných domov, upozorňujeme na skutočnosť, že pokiaľ nie je určený rozsah inundačného územia vodného toku a nie je vyhotovená mapa povodňového ohrozenia, v zmysle §20 ods. 9 zákona č.7/2010 Z. z. o ochrane pred povodňami v znení neskorších predpisov, výstavbu RD v blízkosti Antalovho potoka podmieňujeme vypracovaním znázornenia pravdepodobného priebehu záplavovej čiary povodne vo vodnom toku, ktorej maximálny prietok sa dosiahne alebo prekročí priemerne raz za 100 rokov (hladinový režim – 2D hydrodynamický model) v dostatočne reprezentatívnom úseku toku. Následne žiadame výstavbu stavebných objektov situovať mimo zistený rozsah záplavového územia pri  $Q_{100}$ .

**-Lokalita 11** – plocha výroby skladov a skládok (garáž, hala na spracovanie a skladovanie kameňa) – situovaná bezprostredne na ľavom brehu toku v úseku cca rkm 2,350 – 2,450. DVT Antalov potok v riešenom území preteká v prirodzenom koryte, ktorého kapacita nie je dostatočná na odvedenie prietoku  $Q_{100}$  ročnej vody. V lokalite 11 žiadame v blízkosti DVT Antalov potok zabezpečiť individuálnu protipovodňovú ochranu stavebných objektov na prietok  $Q_{100}$  ročnej vody. Technický návrh individuálnych protipovodňových opatrení odsúhlasí s našou organizáciou.

**-Lokalita 12** – plocha cestovného ruchu a rekreácie (1 RCH) – situovaná vo svahovitom teréne vo vzdialenosti cca 20 m od ľavého brehu toku v úseku cca rkm 1,100 – 250.

Podhorský potok ID4-32-04-1211

**-Lokalita 6** – Plochy rodinných domov (3 RD) – lokalitou preteká DVT Podhorský potok cca rkm 0,300 – 0,350. Vzhľadom k tomu, že sa jedná v danom území o neupravený vodný tok, ktorého kapacita nie je dostatočná na odvedenie prietoku  $Q_{100}$  ročnej vody, s veľkou plochou povodia, môže pri výskyte veľkých vôd dôjsť k vybreženiu vody z koryta toku a k zaplaveniu priľahlých pozemkov, taktiež môže dôjsť aj k zaplaveniu územia vnútornými vodami. Z uvedeného dôvodu novú výstavbu RD v blízkosti Podhorského potoka podmieňujeme vypracovaním znázornenia pravdepodobného priebehu záplavovej čiary povodne vo vodnom toku, ktorej maximálny prietok sa dosiahne alebo prekročí priemerne raz za 100 rokov (hladinový režim – 2D hydrodynamický model) v dostatočne reprezentatívnom úseku toku. Následne žiadame výstavbu stavebných objektov situovať mimo zistený rozsah záplavového územia pri  $Q_{100}$ .

Uvedené podmienky výstavby žiadame uviesť v záväznej časti územnoplánovacej dokumentácie.

*Zároveň žiadame dodržať ďalšie požiadavky plynúce z platnej legislatívy:*

Pre výkon správy dotknutých vodných tokov požadujeme v zmysle § 49 zákona č.364/2004 Z. z. o vodách v znení neskorších predpisov pozdĺž drobných vodných tokov ponechať voľný nezastavaný pobrežný pozemok (manipulačný pás vodného toku) v šírke 5,0 m od brehovej čiary toku (t. j. v uvedenej odstupnej vzdialenosti nerealizovať drobné stavby, opltenie, výsadbu drevín, atď. ) a zároveň požadujeme, aby správcovi toku bol umožnený prístup k vodným tokom pre účely zabezpečovania prevádzkových činností správcu toku vyplývajúcich z ustanovení zákona č. 364/2004 Z. z. o vodách v znení neskorších predpisov.

Odvádzanie splaškových odpadových vôd požadujeme riešiť prednostne prostredníctvom verejnej kanalizácie. V prípadoch, kde nie je možní napojenie na verejnú kanalizáciu, je nutné zabezpečiť iný spôsob odvádzania a zneškodňovania odpadových vôd, napr. výstavbou vlastnej čistiarne odpadových vôd, prípadne akumuláciu produkovaných splaškových odpadových vôd z jednotlivých objektov vo vodotesných žumpách a zneškodňovanie žumpových vôd riešiť v súlade s ustanovením § 36 ods. 3 zákona č. 364/2004 Z. z. o vodách v znení neskorších predpisov vývozom do čistiarne odpadových vôd s kapacitným a technologickými možnosťami prte príjem týchto vôd.

Vzhľadom na klimatickú krízu, riešenie dôsledkov sucha a nedostatku vody žiadame navrhnúť opatrenia na zadržanie povrchového odtoku dažďových vôd zo spevnených plôch v prípade nových lokalít určených na zástavbu (z komunikácií, spevnených plôch a striech rodinných domov, prípadne iných stavebných objektov) na pozemku stavebníka prostredníctvom vsakovacích objektov ( prípadne s retenčnými nádržami), dažďových záhrad, jazierok a podobne tak, aby nedochádzalo k zhoršeniu odtokových pomerov. Ak nie je možné zachytávať vodu z povrchového odtoku na mieste dopadu zrážok alebo v jeho tesnej blízkosti, možno ju odvádzat' do povrchových vôd. Uvedené opatrenia navrhnúť tak, aby prípadný odtok z daného územia do recipientu nebol zvýšený voči stavu pred realizáciou prípadnej navrhovanej zástavby a aby nebola zhoršená kvalita vody v recipiente v súlade s ustanovením § 36 ods. 17 zákona č. 364/2004 Z. z. o vodách v znení neskorších predpisov (vodný zákon) a v zmysle požiadaviek NV SR č. 269/2010 Z. z. podľa § 9.

*Vyjadrenie Okresného úradu Levoča: Berieme na vedomie. Povinnosť zohľadniť požiadavky a pripomienky dotknutého orgánu obstarávateľom je uvedená vo výrokovvej časti tohto rozhodnutia.*

V zákonom stanovenej lehote podľa § 6 ods. 6 zákona o EIA/SEA, ani do dátumu vydania tohto rozhodnutia, nedoručili svoje písomné stanoviská tieto dotknuté orgány a obce:

- Prešovský samosprávny kraj, odbor dopravy, Námestie mieru, 080 01 Prešov 1
- Okresný úrad Prešov, odbor výstavby a bytovej politiky, Námestie mieru 3, 080 01 Prešov 1
- Okresný úrad Prešov, odbor starostlivosti o životné prostredie, odd. OP a vybraných zložiek ŽP kraja, Námestie mieru 3, 080 01 Prešov 1
- Okresný úrad Poprad, odbor cestnej dopravy a PK, Nábřežie Jána Pavla II 16, 058 44 Poprad 1
- Obec Bijacovce, Bijacovce 7, 053 06 Bijacovce
- Obec Poľanovce, Poľanovce 7, 053 06 Beharovce
- Obec Nižný Slavkov, Nižný Slavkov 102, 082 75 Nižný Slavkov
- Obec Lipovce, Lipovce 92, 082 36 Lipovce

Okresný úrad Levoča je názoru, že k predloženej zmene strategického dokumentu tieto dotknuté orgány a obce nemajú žiadne pripomienky.

Verejnosť bola o oznámení informovaná cestou Obce Vyšný Slavkov v súlade s § 6 zákona o EIA/SEA zverejnením oznámenia o strategickom dokumente spôsobom v mieste obvyklým a to zverejnením na úradnej tabuli obce a webovej stránke obce [www.vysny-slavkov.sk](http://www.vysny-slavkov.sk) v dobe od

28.11.2023 – doteraz . Informácie o zverejnení oznámenia o strategickom dokumente spôsobom v mieste obvyklým zaslala aj obec Bijacovce.

Verejnosť sa v priebehu zisťovacieho konania k zmene strategického dokumentu osobitne nevyjadrila.

Okresný úrad Levoča v rámci zisťovacieho konania posúdil strategický dokument z hľadiska povahy a rozsahu, miesta vykonávania, najmä jeho únosného zaťaženia a ochrany poskytovanej podľa osobitných predpisov, významu predpokladaných vplyvov na životné prostredie, zdravia obyvateľstva a úrovne spracovania strategického dokumentu. Pri rozhodovaní pritom prihliadal na doručené stanoviská, význam očakávaných vplyvov na životné prostredie a na kritériá pre zisťovacie konanie uvedené v prílohe č. 3 zákona o EIA/SEA podľa § 7 ods. 4 zákona o EIA/SEA.

Zo strany dotknutých orgánov a obcí k predloženému oznámeniu neboli doručené stanoviská, z ktorých by vyplynula požiadavka na ďalšie posudzovanie strategického dokumentu podľa zákona o EIA/SEA. Avšak zo stanovísk dotknutých orgánov, doručených k strategickému dokumentu, vyplynuli konkrétne upozornenia, požiadavky, pripomienky a podmienky, uvedené v odôvodňujúcej časti tohto rozhodnutia, ktoré je potrebné zohľadniť v procese schvaľovania strategického dokumentu podľa osobitných predpisov. Okresný úrad Levoča ich splnenie zahrnul do podmienok rozhodnutia vo vzťahu k strategickému dokumentu.

Na základe uvedených podkladov Okresný úrad Levoča v procese zisťovacieho konania rozhodol tak, ako je uvedené vo výrokovej časti tohto rozhodnutia. Z predloženej zmeny strategického dokumentu nevyplývajú žiadne vplyvy na životné prostredie presahujúce štátne hranice.

Ak sa zistí, že skutočné vplyvy posudzovaného dokumentu sú väčšie, ako sa v ňom uvádza, obstarávateľ je povinný zabezpečiť opatrenia na zosúladenie skutočného vplyvu s vplyvom uvedeným v strategickom dokumente a v súlade s podmienkami určenými podľa osobitných predpisov.

Podľa § 7 ods. 7 zákona o EIA/SEA dotknutá obec bez zbytočného odkladu informuje verejnosť o tomto rozhodnutí spôsobom v mieste obvyklým.

#### **Poučenie o odvolaní:**

Na zisťovacie konanie a vydanie tohto rozhodnutia sa nevzťahuje zákon č. 71/1967 Zb. o správnom konaní (správny poriadok) v znení neskorších predpisov, a preto sa voči nemu nemožno odvolať. Toto rozhodnutie je preskúmateľné súdom.

Mgr. Blanka Forraiová  
vedúca odboru

#### Doručí sa:

1. Obec Vyšný Slavkov, Vyšný Slavkov 30, 053 73 Brutovce

#### Na vedomie po nadobudnutí právoplatnosti:

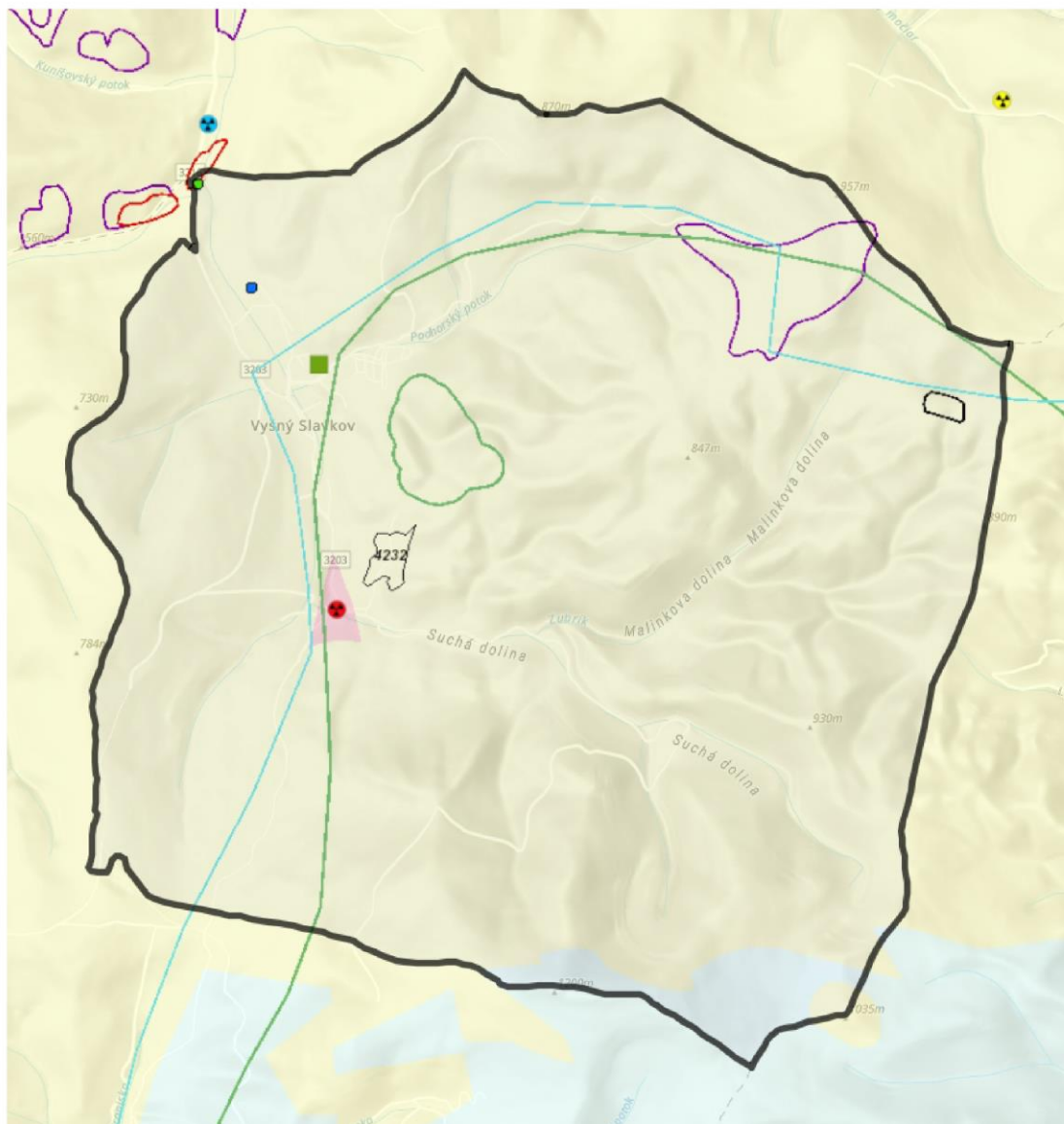
2. Prešovský samosprávny kraj, odbor strategického rozvoja, Námestie mieru, 080 01 Prešov 1

3. Prešovský samosprávny kraj, odbor dopravy, Námestie mieru, 080 01 Prešov 1
4. Okresný úrad Prešov, odbor výstavby a bytovej politiky, Námestie mieru 3, 080 01 Prešov 1
5. Okresný úrad Prešov, odbor starostlivosti o životné prostredie, odd. OP a vybraných zložiek ŽP kraja, Námestie mieru 3, 080 01 Prešov 1
6. Okresný úrad Poprad, odbor cestnej dopravy a PK, Nábrežie Jána Pavla II. 16, 058 01 Poprad 1
7. Regionálny úrad verejného zdravotníctva so sídlom v Poprade, Zdravotnícka 3525, 058 97 Poprad 1
8. Okresný úrad Levoča, odbor starostlivosti o životné prostredie, Nám. Majstra Pavla 59, 054 01 Levoča
9. Okresný úrad Levoča, odbor krízového riadenia, Nám. Majstra Pavla 59, 054 01 Levoča
10. Ministerstvo životného prostredia Slovenskej republiky, Sekcia geológie a PZ, odb. ŠGS, Námestie L. Štúra, 812 35 Bratislava 15
11. Obec Bijacovce, Bijacovce 7, 053 06 Bijacovce
12. Obec Nižný Slavkov, Nižný Slavkov 102, 082 75 Nižný Slavkov
13. Obec Poľanovce, Poľanovce 7, 053 05 Beharovce
14. Obec Lipovce, Lipovce 92, 082 36 Lipovce

Prílohy:

1. Mapa s vyznačením DP, CHLÚ, starých banských diel, skládok odpadov, zosuvných území a radónového rizika
2. Výpis z registra environmentálnych záťaží

Príloha 1



Mierka 1:42983

---

**Výhradné ložiská - OVL**

Na vybranom území neevidujeme údaje

---

**Výhradné ložiská - CHLÚ**

Na vybranom území neevidujeme údaje

---

**Výhradné ložiská - DP**

Na vybranom území neevidujeme údaje

---

### Výhradné ložiská - CHÚ

Na vybranom území neevidujeme údaje

---

### Ložiská nevyhradeného nerastu (1)

4232 - Medziskálie, stavebný kameň, VS Stones, s.r.o., Košice

---

### Staré banské diela

Na vybranom území neevidujeme údaje

---

### Staré banské diela (línie)

Na vybranom území neevidujeme údaje

---

### Geotermálne útvary podzemných vôd (1)

puklinovo-krasové vody karbonátov stredného a vrchného triasu tektonickej jednotky fatrika (1)

---

### Geologické ukladanie oxidu uhličitého (1)

Vhodné pre ukladanie oxidu uhličitého

---

### Zosuvné územia M 1:10 000

Na vybranom území neevidujeme údaje

---

### Zosuvné územia M 1:50 000 (2)

Potenciálna (1)

Stabilizovaná (1)

---

### Skládky odpadov (1)

upravená (prekrytie, terénne úpravy a pod.) (1)

---

### Environmentálne záťaž - ŠGÚDŠ

Na vybranom území neevidujeme údaje

---

### Environmentálne záťaž - SAŽP (2)

● A - Pravdepodobná environmentálna záťaž (1)

**Názov EZ:** LE (013) / Vyšný Slavkov - hnojisko Smuhy

**Názov lokality:** hnojisko Smuhy

**Druh činnosti:** Nezverejnené (v zmysle § 20a, odseku 2 zákona č. 569/2007 Z. z.)

● C - Sanovaná/rekultivovaná lokalita (1)

**Názov EZ:** LE (007) / Vyšný Slavkov - skládka Rázcestie

**Názov lokality:** skládka Rázcestie

**Druh činnosti:** skládka komunálneho odpadu;

---

### Radónové riziko body (1)

● vysoké (1)


---


**Radónové riziko prognóza**


Na vybranom území neevidujeme údaje

---

**Radónové riziko plochy (24)**

 nízke 36,7 % (1)

 stredné 63,0 % (22)

 vysoké 0,3 % (1)

---

**Prieskumné územia - návrhy**

Na vybranom území neevidujeme údaje

---

**Prieskumné územia - určené**

Na vybranom území neevidujeme údaje

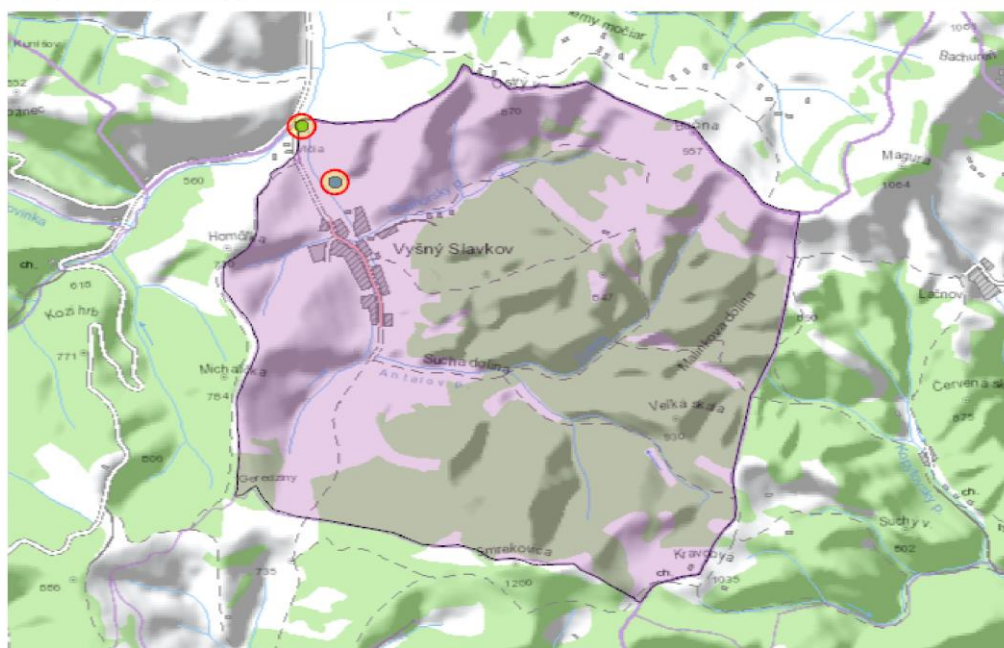
Príloha 2

Ministerstvo životného prostredia Slovenskej republiky  
**VÝPIS Z REGISTRA ENVIRONMENTÁLNYCH ZÁŤAŽÍ**  
Vytvorené cez EnviroPortál

Dátum vyhotovenia: 23.11.2023  
Čas vyhotovenia: 09:00

**Webová mapová aplikácia IS EZ - Informačný systém environmentálnych záťaží**

**ČASŤ: MAPOVÁ ZOSTAVA**



**ČASŤ: LEGENDA**

**Environmentálne záťaže (EZ)**

Všetky EZ

- Pravdepodobná environmentálna záťaž
- Environmentálna záťaž
- Sanovaná/rekultivovaná lokalita
- Pravdepodobná environmentálna záťaž aj sanovaná/rekultivovaná lokalita



- Environmentálna záťaž aj sanovaná/rekultivovaná lokalita

#### ČASŤ: INFORMATÍVNY VÝPIS PRIESTOROVÉHO PRVKU

Obec: Trakovice (okr. Hlohovec) (1)

[Hranice obcí]: Trakovice

(Stav údajov k: 01.05.2020)



Názov obce: Trakovice

[Všetky EZ]: skládka odpadu

(Stav údajov k: 22.11.2023)



Identifikátor EZ: SK/EZ/HC/2014  
Názov EZ: HC (2014) / Trakovice - skládka odpadu  
Názov lokality: skládka odpadu  
Druh činnosti: skládka komunálneho odpadu;  
Stupeň priority: v registri nie je uvedené  
Dátum poslednej zmeny: 01.06.2016  
Registrovaná ako: [C Sanovaná/rekultivovaná lokalita](#)  
Záťaž je evidovaná v registri skládok odpadov: [Záznamový list](#)

Obec: Vyšný Slavkov (okr. Levoča) (1)

[Hranice obcí]: Vyšný Slavkov

(Stav údajov k: 01.05.2020)



Názov obce: Vyšný Slavkov

[Všetky EZ]: hnojisko Smuhy

(Stav údajov k: 22.11.2023)



Identifikátor EZ: SK/EZ/LE/388  
Názov EZ: LE (013) / Vyšný Slavkov - hnojisko Smuhy  
Názov lokality: hnojisko Smuhy  
Dátum poslednej zmeny: 30.08.2008  
Registrovaná ako: [A Pravdepodobná environmentálna záťaž](#)

[Všetky EZ]: skládka Rázcestie

(Stav údajov k: 22.11.2023)



Identifikátor EZ: SK/EZ/LE/1304  
Názov EZ: LE (007) / Vyšný Slavkov - skládka Rázcestie  
Názov lokality: skládka Rázcestie  
Druh činnosti: skládka komunálneho odpadu;  
Stupeň priority: v registri nie je uvedené  
Dátum poslednej zmeny: 01.03.2017  
Registrovaná ako: [C Sanovaná/rekultivovaná lokalita](#)