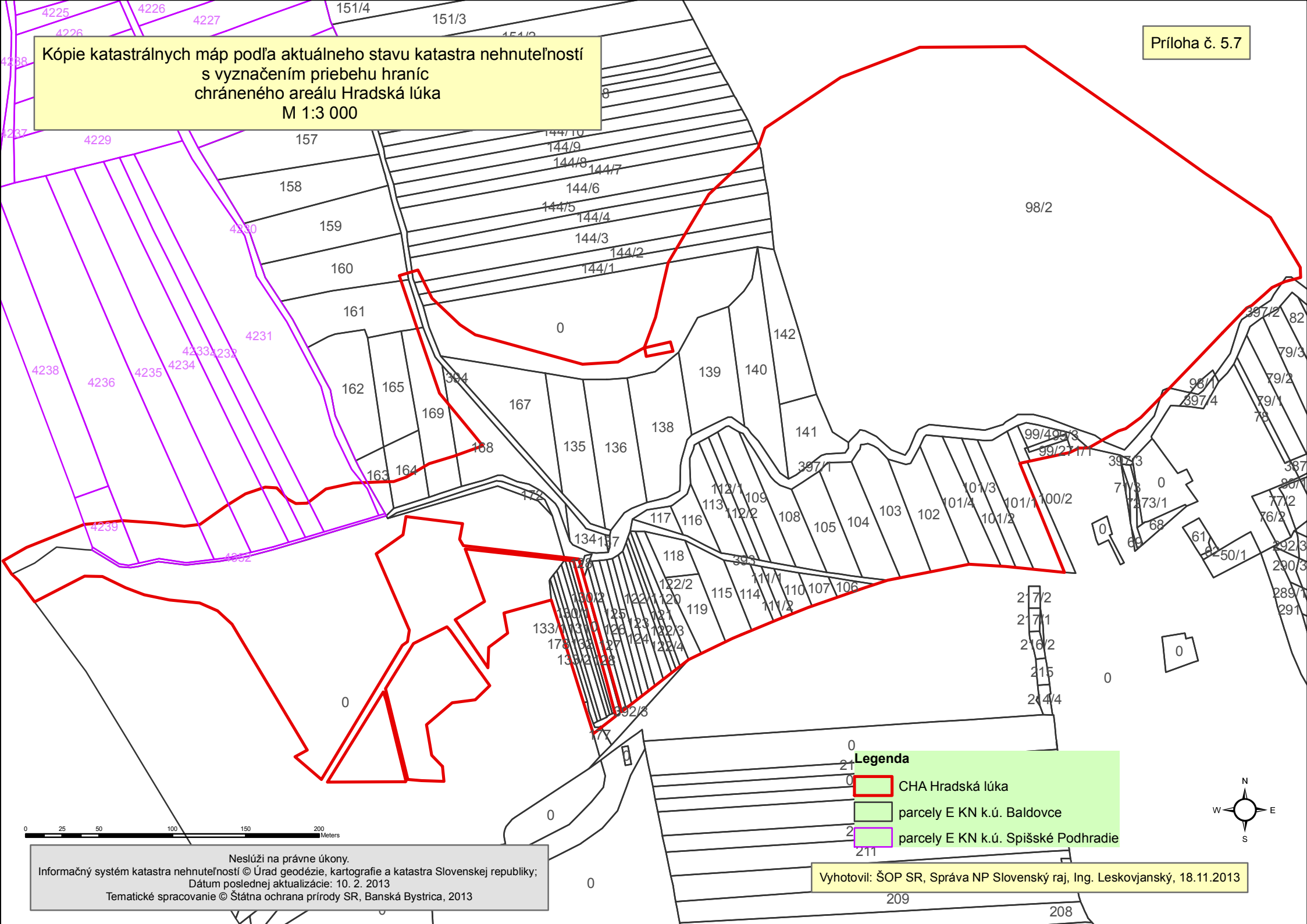
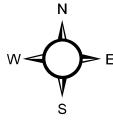
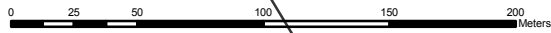


Kópie katastrálnych máp podľa aktuálneho stavu katastra nehnuteľností
s vyznačením priebehu hraníc
chráneného areálu Hradská lúka
M 1:3 000



- Legenda**
- CHA Hradská lúka
 - parcely E KN k.ú. Baldovce
 - parcely E KN k.ú. Spišské Podhradie



Neslúži na právne úkony.
Informačný systém katastra nehnuteľností © Úrad geodézie, kartografie a katastra Slovenskej republiky;
Dátum poslednej aktualizácie: 10. 2. 2013
Tematické spracovanie © Štátna ochrana prírody SR, Banská Bystrica, 2013

Vyhotovili: ŠOP SR, Správa NP Slovenský raj, Ing. Leskovjanský, 18.11.2013