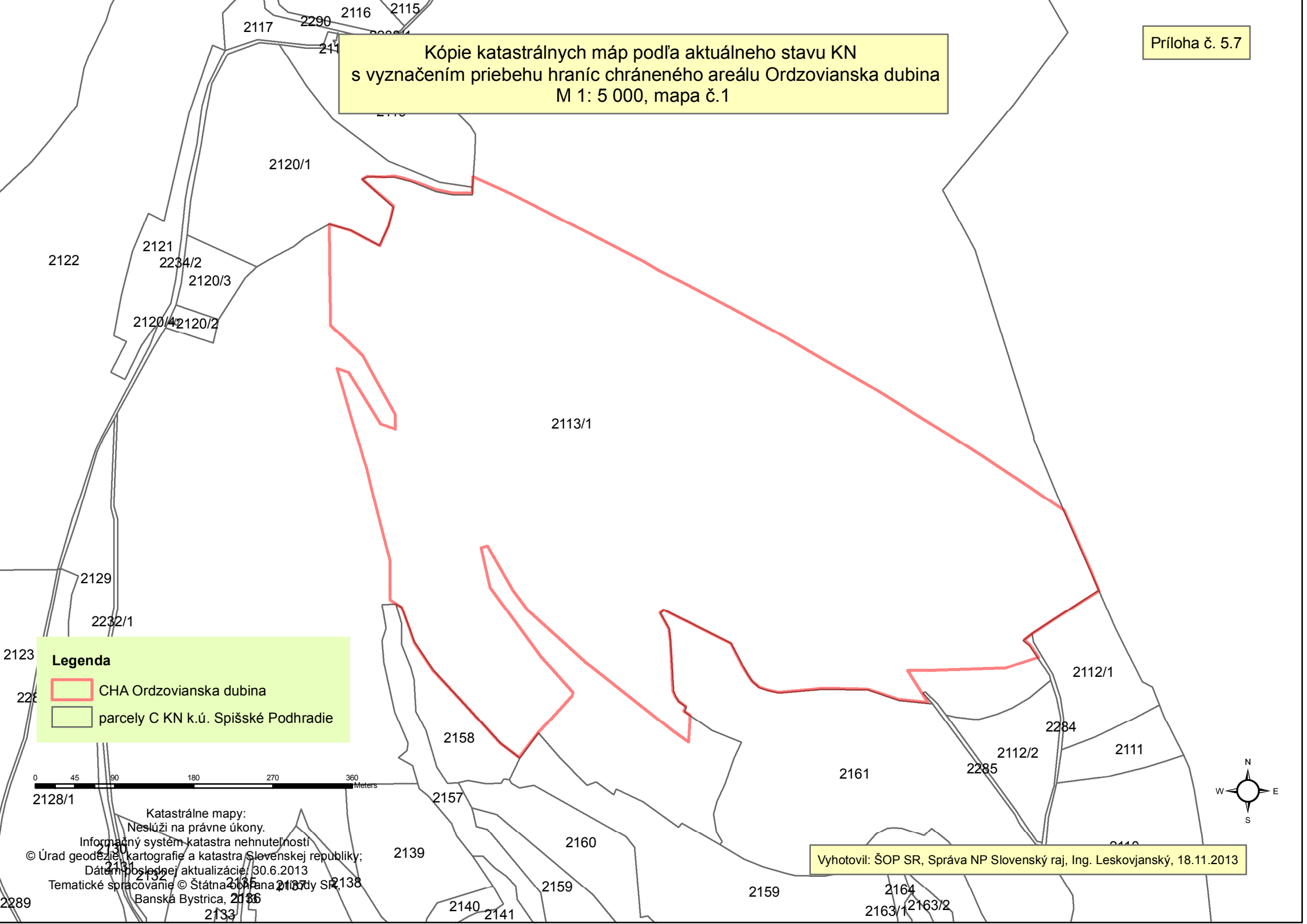
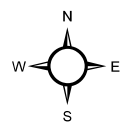
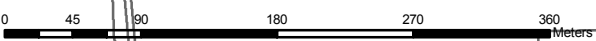


Kópie katastrálnych máp podľa aktuálneho stavu KN  
s vyznačením priebehu hraníc chráneného areálu Ordzovianska dubina  
M 1: 5 000, mapa č.1



**Legenda**

- CHA Ordzovianska dubina
- parcely C KN k.ú. Spišské Podhradie



Katastrálne mapy:  
Neslúži na právne úkony.  
Informačný systém katastra nehnuteľnosti  
© Úrad geodézie, kartografie a katastra Slovenskej republiky;  
Dátum poslednej aktualizácie: 30.6.2013  
Tematické spracovanie © Štátna ústredná mapa SR, Banská Bystrica, 2013

Vyhotovil: ŠOP SR, Správa NP Slovenský raj, Ing. Leskovjanský, 18.11.2013