

# Projekt pozemkových úprav v k.ú. Šoriakoš

## Zásady umiestnenia nových pozemkov

### Úvod

Zásady umiestnenia nových pozemkov (ďalej len „ZUNP“) v projekte pozemkových úprav v k.ú. Šoriakoš (ďalej len „PPÚ Šoriakoš“) boli vypracované v súlade s § 11 ods. 18 zákona č. 330/1991 Zb. o pozemkových úpravách, usporiadaní pozemkového vlastníctva, pozemkových úradoch, pozemkovom fonde a o pozemkových spoločenstvách v znení neskorších predpisov (ďalej len „zákon“), so schválenými Všeobecnými zásadami funkčného usporiadania územia PPÚ Šoriakoš (ďalej len „VZFU“) a dohodnuté so Združením účastníkov pozemkových úprav PPÚ Šoriakoš (ďalej len „ZÚPÚ“) na rokovaní predstavenstva ZÚPÚ dňa 19.09.2022. ZUNP sú výsledkom prerokovania návrhov a požiadaviek vlastníkov na určenie nových pozemkov podľa § 11 ods. 18 zákona. ZUNP boli pripravené zhotoviteľom PPÚ Šoriakoš, ktorým je „Združenie spoločností PPU“ zastúpené obchodnou spoločnosťou TEK DAN, spol. s r.o. Bratislava, vedúcim účastníkom združenia. Neoddeliteľnou súčasťou ZUNP je písomná časť a grafická príloha v mierke 1 : 20 000.

ZUNP stanovujú pravidlá, na základe ktorých budú navrhované a umiestňované nové pozemky v rozdeľovacom pláne. Zohľadňujú väčšinové záujmy účastníkov pozemkových úprav, stanovujú podmienky a kritériá umiestnenia nových pozemkov tak, aby boli naplnené ciele pozemkových úprav. V našom prípade sa jedná o sprístupnenie pozemkov, zníženie rozdrobenosti, zvýšenie ekologickej stability krajiny a ďalšie ciele, ktoré boli podrobne rozpracované vo VZFU.

### A. Zásady vyplývajúce zo zákona

- 1) Za pozemky podliehajúce pozemkovým úpravám patrí vlastníkom pozemkov vyrovnanie zodpovedajúce hodnote ich pozemkov a trvalých porastov, ktoré sa na nich nachádzajú. Vyrovnanie patrí aj vlastníkom spoluvlastníckych podielov, pričom okresný úrad musí zohľadniť úbytky pre spoločné zariadenia a opatrenia podľa § 12 ods. 8. (**§ 11 ods. 1 zákona**)
- 2) Vyrovnanie sa poskytuje vlastníkom pozemkov a vlastníkom spoluvlastníckych podielov na nových pozemkoch. (**§ 11 ods. 2 zákona**)
- 3) Ak zákon neustanovuje inak, nové pozemky majú byť svojím druhom, výmerou, bonitou, polohou a hospodárskym stavom primerané pôvodným pozemkom, pričom sa prihliada na výhody získané pozemkovými úpravami. (**§ 11 ods. 3 zákona**)
- 4) Nové pozemky vlastníka sú primerané, ak rozdiel výmery pôvodných a nových pozemkov vlastníka nepresahuje 5 % výmery pôvodných pozemkov po odpočítaní podielu pozemkov alebo ich častí potrebných na spoločné zariadenia a opatrenia (ďalej len „SZO“). S písomným súhlasom vlastníka možno v jeho neprospech prekročiť prípustný rozdiel výmery nových pozemkov bez nároku na vyrovnanie v peniazoch. Pri celkovej výmere do 200 m<sup>2</sup> sa toto kritérium nemusí dodržať s písomným súhlasom vlastníka. (**§ 11 ods. 5 zákona**)
- 5) Nové pozemky vlastníka sú primerané, ak rozdiel hodnoty pôvodných pozemkov a nových pozemkov vlastníka nepresahuje 10 % hodnoty pôvodných pozemkov vrátane pozemkov alebo ich častí potrebných na SZO. S písomným súhlasom vlastníka možno v jeho neprospech prekročiť prípustný rozdiel hodnoty nových pozemkov bez nároku na vyrovnanie v peniazoch. Pri vzniku rozdielnej hodnoty pozemkov v obvode projektu pozemkových úprav si môžu vlastníci určiť rozdiel hodnoty pôvodných pozemkov a nových pozemkov až do výšky 25 % v ZUNP. Pri celkovej výmere vlastníctva do 200 m<sup>2</sup> sa toto kritérium nemusí dodržať s písomným súhlasom vlastníka. (**§ 11 ods. 4 zákona**)
- 6) Ak s tým vlastník súhlasí, nemusia byť pri vyrovnaní dodržané kritériá uvedené v odseku 3 zákona. (**§ 11 ods. 6 zákona**)

- 7) Ak je potrebné pre SZO (poľné a lesné cesty, ekologické a protierózne opatrenia – označené v grafickej prílohe písmenom **C**) vyčleniť nevyhnutnú výmeru poľnohospodárskej pôdy, lesných pozemkov alebo inej pôdy, použijú sa najprv pozemky vo vlastníctve štátu a potom pozemky obce. Ak nie je dostatok výmery pozemkov vo vlastníctve štátu a obce v uvedenom poradí, postupuje sa podľa § 12 ods. 8 zákona. (**§ 11 ods. 7 zákona**)
- 8) Potrebu pozemkov na SZO znášajú všetci účastníci okrem vlastníkov, ktorí súhlasili s vyrovnaním v peniazoch, a to podľa pomeru ich nárokov na vyrovanie k výmere všetkých pozemkov v obvode projektu pozemkových úprav (§ 11 ods. 3 zákona). Obdobne sa postupuje pri prírastku alebo úbytku výmery pozemkov v dôsledku nového merania, pričom povinnosť podľa prvej vety sa vzťahuje aj na vlastníkov, ktorí súhlasili s vyrovnaním v peniazoch. Pozemky určené na verejné zariadenia a opatrenia (ďalej len „VZO“) poskytuje ten, komu prejdú do vlastníctva alebo správy nové pozemky určené na VZO. (**§ 12 ods. 8 zákona**)
- 9) Ak s tým vlastníkom súhlasí, vyrovanie za pozemky alebo spoluvlastnícke podiely k pozemkom, okrem lesných pozemkov, v celkovej výmere vlastníka v obvode projektu pozemkových úprav do 400 m<sup>2</sup> vrátane trvalých porastov na nich, sa poskytne v peniazoch. Vyrovanie v peniazoch sa vykoná medzi Slovenským pozemkovým fondom (ďalej len „SPF“) a vlastníkom pozemkov v lehote určenej v rozhodnutí o schválení vykonania projektu pozemkových úprav. (**§ 11 ods. 8 zákona**)
- 10) Ak s tým vlastníkom súhlasí, vyrovanie za pozemky alebo spoluvlastnícke podiely k lesným pozemkom celkovej výmery vlastníka do 2 000 m<sup>2</sup> vrátane lesných porastov na nich sa poskytne v peniazoch. Vyrovanie v peniazoch sa vykoná medzi správcou a vlastníkom pozemku v lehote určenej v rozhodnutí o schválení vykonania projektu pozemkových úprav. (**§ 11 ods. 9 zákona**)
- 11) Na vyrovanie v peniazoch je potrebný súhlas vlastníka v písomnej forme. Termín doručenia žiadosti o vyrovanie v peniazoch na Okresný úrad Galanta, pozemkový a lesný odbor (ďalej len „správny orgán“) je stanovený najneskôr na prerokovaní umiestnenia nových pozemkov. Po doručení tohto súhlasu správny orgán nemožno súhlas odvolať. Pozemky, za ktoré žiada vlastníkom vyrovanie v peniazoch podľa odsekov 8 až 10 zákona, sa nesmú previesť ani zaťažiť. To neplatí, ak ich nadobudol SPF alebo správca podľa odseku 17 zákona. Na návrh okresného úradu správa katastra vyznačí poznámku o zákaze vlastníka nakladať s týmito pozemkami okrem prípadov uvedených v odseku 17 zákona. Ak je pozemok zaťažený právami tretích osôb, ktoré prechodom vlastníckeho práva nezanikajú, vyplatí sa vyrovanie vlastníkom po zohľadnení práv tretích osôb, ktoré na pozemku viažu, o čom sa vlastníkom písomne upovedomí. Ak ide o pozemok s nezisteným vlastníkom, SPF alebo správca môže súhlasiť s vyrovaním v peniazoch. (**§ 11 ods. 11 zákona**)
- 12) Okresný úrad môže na účely pozemkových úprav rozhodnutím podľa § 14 ods. 4 zákona zriadiť alebo zrušiť iné vecné právo k pozemku. (**§ 11 ods. 12 zákona**)
- 13) Pozemky alebo spoluvlastnícke podiely k pozemkom, ktoré tvoria poľnohospodársku pôdu alebo ostatnú pôdu vo výmere do 400 m<sup>2</sup>, ktoré nemožno sceliť s ostatnými pozemkami vlastníka a za ktoré nebol uplatnený nárok na vyrovanie v peniazoch, zlúčia sa do celku s ostatnými pozemkami alebo spoluvlastníckymi podielmi vlastníkov a určí sa ich spoluvlastnícky podiel; pri zlučovaní pozemkov do týchto celkov sa dbá na to, aby nedochádzalo k zlučovaniu spoluvlastníckych podielov známych vlastníkov, ktorých miesto pobytu alebo sídlo je známe, so spoluvlastníckymi podielmi vlastníkov, ktoré spravuje alebo s ktorými nakladá SPF alebo správca. Pri určení druhu pozemku na novom pozemku sa vychádza z prevažujúceho druhu pozemku pôvodného pozemku; hodnota trvalého porastu sa pritom nezohľadňuje. Pozemok môže mať menšiu výmeru ako 400 m<sup>2</sup>, ak ide o pozemky určené na SZO alebo ak sa z celkovej výmery vlastníka vytvárajú samostatné susedné pozemky oddelené hranicou druhu pozemku, alebo ak nie je možné vytvoriť väčší pozemok z dôvodu členitosti terénu. (**§ 11 ods. 15 zákona**)

- 14) Ak ide o lesné pozemky, najmenšia výmera pozemkov na opatrenia podľa odseku 15 je 2 000 m<sup>2</sup>. Pozemok môže mať menšiu výmeru ako 2 000 m<sup>2</sup>, ak ide o pozemok určený na SZO alebo s ohľadom na rozmiestnenie ostatných lesných pozemkov. (§ 11 ods. 16 zákona)
- 15) Vlastníctvo k pozemkom, na ktorých sú umiestnené SZO, okrem pozemkov uvedených v §11 ods. 21 zákona, nadobudne obec, v ktorej obvode sa pozemky nachádzajú, za náhradu. Za náhradu sa považuje vecné plnenie vo forme správy a údržby SZO. Pozemky určené na SZO nemožno scudziť ani zaťažiť. Toto obmedzenie sa vyznačí v katastri nehnuteľností na základe rozhodnutia. (§ 11 ods. 19 a 20 zákona)
- 16) Pozemky určené projektom pozemkových úprav pre územný systém ekologickej stability regionálneho a nadregionálneho charakteru, ako aj pozemky na vybudovanie SZO slúžiacich vodnému hospodárstvu, najmä malých vodných nádrží, úprav tokov, závlahových zariadení a odvodňovacích zariadení poskytuje štát. Vlastníkom týchto pozemkov je štát okrem prípadov, ak okresný úrad určí iného vlastníka na základe jeho súhlasu v rozhodnutí o schválení projektu pozemkových úprav a správu vykonáva organizácia poverená štátom alebo organizácia podľa osobitných predpisov. Ak štát v obvode pozemkových úprav nevlastní pozemky v takom rozsahu, aby mohli byť pokryté aj požiadavky pre územný systém ekologickej stability regionálneho a nadregionálneho charakteru, poskytne v rámci pozemkov určených projektom pozemkových úprav pre územný systém ekologickej stability regionálneho a nadregionálneho charakteru najmä pozemky pre osobitne chránené časti prírody a krajiny; vlastníctvo k ostatným pozemkom určeným pre územný systém ekologickej stability regionálneho a nadregionálneho charakteru zostane zachované podľa pôvodného stavu s tým, že sa môžu sceliť len v území tvoriacom systém ekologickej stability. (§ 11 ods. 21 zákona)
- 17) Ten, kto sa stane vlastníkom pozemku v priebehu konania o pozemkových úpravách, nemôže namietat' výsledky doterajšieho konania. (§ 6 ods. 4 zákona)
- 18) Ak je účastník zastúpený splnomocnencom, podpis splnomocniteľa na plnomocenstve musí byť osvedčený podľa osobitných predpisov. (§ 6 ods. 6 zákona)
- 19) ZUNP sú platné, ak s nimi súhlasia účastníci, ktorí vlastnia najmenej dve tretiny výmery pozemkov v obvode projektu pozemkových úprav. (§ 11 ods. 23 zákona)
- 20) Dňom právoplatnosti rozhodnutia o schválení vykonania projektu pozemkových úprav (ďalej len „rozhodnutie“) alebo neskorším dňom určeným v rozhodnutí nadobudne sa vlastníctvo k novým pozemkom alebo právo na vyrovnanie v peniazoch podľa rozdeľovacieho plánu vo forme umiestňovacieho a vytyčovacieho plánu. (§ 14 ods. 4 zákona)
- 21) Dňom nadobudnutia právoplatnosti rozhodnutia alebo neskorším dňom uvedeným v tomto rozhodnutí zanikajú nájomné vzťahy k pôvodným nehnuteľnostiam a registrácia vinogradov podľa osobitného predpisu. Ak nájomca riadne a včas plní svoje záväzky zo zmluvy o nájme pôvodných nehnuteľností, má právo na uzavretie zmluvy o nájme nových pozemkov na poľnohospodárske účely pri prevádzkovaní podniku za podmienok, ktoré sú dohodnuté pri nájme pôvodných nehnuteľností, a to na výmeru nových pozemkov zodpovedajúcu výmere pôvodných prenajatých nehnuteľností, upravenú podľa § 13 ods. 1 zákona. (§ 14 ods. 8 zákona)
- 22) SPF a správca v konaní vo veciach pozemkových úprav vykonávajú práva vlastníka nehnuteľností vo vlastníctve štátu a zastupujú neznámych vlastníkov pozemkov alebo vlastníkov pozemkov, ktorých miesto pobytu nie je známe. (§ 6 ods. 5 zákona)

## B. Špecifické zásady, ktoré boli dohodnuté s účastníkmi PPÚ Šoriakoš

- 23) Výmera upravovaného územia v obvode PPÚ v k. ú. Šoriakoš je 6911541 m<sup>2</sup>. Obsahuje 3 projektové bloky (ďalej len „PB“). PB 1 predstavuje prevažnú časť riešeného územia a je rozdelený na 73 projekčných celkov (ďalej len „PC“), rozčlenených podľa názvu jednotlivých honov a prirodzenými hranicami ciest a druhov pozemkov. PB 2 je menšia samostatná časť územia a rozdelená je na 2 PC, podľa druhov pozemkov. V tomto PB predpokladáme zachovanie pôvodného vlastníctva. PB 3 je menšia časť územia a rozdelená je na 6 PC, podľa druhov pozemkov a prirodzenými hranicami ciest. Tento PB vznikol na základe ÚPN obce Mostová, kde má daná lokalita plánované využitie na rekreačné účely. Grafický prehľad PB a PC v mierke 1 : 20 000 je súčasťou ZUNP.
- 24) Podľa § 11 ods. 7 zákona, ak je potrebné pre SZO vyčleniť nevyhnutnú výmeru poľnohospodárskej pôdy, lesných pozemkov alebo inej pôdy, použijú sa najprv pozemky vo vlastníctve štátu a potom pozemky obce. Ak nie je dostatok výmery pozemkov vo vlastníctve štátu a obce v uvedenom poradí, postupuje sa podľa § 12 ods. 8 zákona. Na SZO v obvode PPÚ Šoriakoš boli použité pozemky vo vlastníctve štátu a obce Mostová. **Príspevok ostatných vlastníkov na SZO je nulový.**
- 25) Na zasadnutí predstavenstva ZÚPÚ dňa 19.09.2022 v Mostovej bolo prítomnými členmi predstavenstva v súlade s §11 ods. 4 zákona odsúhlasené, že nové pozemky vlastníka sú primerané, ak rozdiel hodnoty pôvodných pozemkov a nových pozemkov vlastníka nepresahuje 25 % hodnoty pôvodných pozemkov vrátane pozemkov alebo ich častí potrebných na SZO.
- 26) V súlade s ÚPN obce Mostová, budú výhľadové rekreačné zámery v lokalite Pažitie rešpektované. Jedná sa o PB 3. V uvedenom PB budú ponechaní vlastníci pôvodných pozemkov. Presun pôvodného vlastníctva z uvedeného bloku je možný len s písomným súhlasom vlastníka.
- 27) Nové pozemky , ktoré budú po ukončení konania o pozemkových úpravách v správe SPF, budú podľa možnosti umiestnené v súvislých celkoch do blokov určených na poľnohospodárske využitie, s prihliadnutím na zachovanie primeranosti v zmysle ustanovenia § 11 ods. 2, ods. 3, ods. 4 a ods. 5 zákona.
- 28) Sčelovanie (zlučovanie) pôvodných pozemkov a umiestnenie nových pozemkov bude prebiehať v rámci projektového bloku. Pri umiestňovaní nových pozemkov jedného vlastníka sa bude sčelovať jeho vlastníctvo do čo najmenšieho počtu nových pozemkov a pokiaľ možno optimálnej veľkosti a tvaru.
- 29) Pozemky alebo spoluvlastnícke podiely k pozemkom, ktoré nespĺňajú podmienku minimálnej výmery nových pozemkov (400 m<sup>2</sup> na poľnohospodárskej pôde a 2000 m<sup>2</sup> na lesných pozemkoch), alebo ktoré nemožno sceliť s ostatnými pozemkami vlastníka, budú riešené formou podielového spoluvlastníctva k novým pozemkom.
- 30) Podľa § 11 ods. 15 zákona pozemky alebo spoluvlastnícke podiely k pozemkom, ktoré tvoria poľnohospodársku pôdu alebo ostatnú pôdu vo výmere do 400 m<sup>2</sup>, ktoré nemožno sceliť s ostatnými pozemkami vlastníka a za ktoré nebol uplatnený nárok na vyrovnanie v peniazoch, zlúčia sa do celku s ostatnými pozemkami alebo spoluvlastníckymi podielmi vlastníkov a určí sa ich spoluvlastnícky podiel; pri zlučovaní pozemkov do týchto celkov sa dbá na to, aby nedochádzalo k zlučovaniu spoluvlastníckych podielov známych vlastníkov, ktorých miesto pobytu alebo sídlo je známe, so spoluvlastníckymi podielmi vlastníkov, ktoré spravuje alebo s ktorými nakladá SPF alebo správca. Výnimkou aplikácie tejto požiadavky môže byť zdokladovanie vysporiadania vlastníckeho práva domnelých dedičov podaním návrhu na dedičské konanie, resp. dodatočným dedičským konaním pri novoobjavenom majetku poručiteľa. Jednotlivé prípady budú individuálne prerokované.
- 31) SPF požaduje v prípade nároku vlastníka na samostatný pozemok, pre nezistených vlastníkov vytvárať samostatné pozemky a nezlučovať ich do spoluvlastníctva s inými nezistenými vlastníkmi. Výnimky z uvedeného môžu byť individuálne prerokované.

- 32) Pri návrhu nových pozemkov v podielovom spoluvlastníctve budú v zásade rešpektované požiadavky jednotlivých vlastníkov na určenie nových pozemkov, ktoré uviedli v Dotazníkoch pre prerokovanie návrhov a požiadaviek vlastníkov na určenie nových pozemkov v zmysle § 11 ods. 18 zákona. Rovnako pokiaľ to bude možné sa zohľadnia aj príbuzenské vzťahy, prípadne iné riadne potvrdené vzťahy a záujmy, ak o to požiada vlastník alebo jeho splnomocnený zástupca pri rokovaní o umiestnení nových pozemkov.
- 33) Nové pozemky budú naprojektované do jednotlivých projekčných celkov spravidla s obdĺžnikovým tvarom, rešpektujúc hranice projektového celku, minimálnej šírky 6 m. Prístup k novým pozemkom bude zabezpečený zo SZO komunikačného charakteru (poľnou cestou) minimálne z jednej strany nového pozemku.
- 34) Pri uplatňovaní ZUNP nie je možné požadovať neprimerané použitie jednej zásady pri porušení druhej.
- 35) Ak pri umiestňovaní nových pozemkov dôjde k rôznym nezhodám alebo „sporom“ medzi vlastníkami alebo pri potrebe individuálneho riešenia rôznych situácií, rozhodne o riešení predstavenstvo ZÚPÚ na svojom zasadnutí za prítomnosti a dohľadu pracovníkov správneho orgánu hlasovaním. Výklad týchto ZUNP vykonáva v prípade potreby predstavenstvo ZÚPÚ spolu so správnym orgánom.
- 36) Nové lesné pozemky budú naprojektované do jednotlivých projekčných celkov so zohľadnením umiestnenia pôvodných pozemkov a hodnoty pozemku a porastu pôvodných pozemkov. V prípade, že známy vlastník so známym pobytom požiada o zámenu medzi lesným pozemkom a poľnohospodárskou pôdou z dôvodu scelenia minimálnych výmer pozemkov, bude mu vyhovené do výmery 100 m<sup>2</sup> pri dodržaní § 11 ods. 6 zákona.
- 37) Zmeny vo vlastníctve k pôvodným pozemkom budú pri prerokovaní umiestnenia nových pozemkov zhotoviteľom rešpektované a zohľadnené do času, kedy dôjde k prerokovaniu umiestnenia nových pozemkov s prvým pozvaným účastníkom PPÚ Šoriakoš, pokiaľ sa vlastník pôvodného pozemku nedohodne inak so zhotoviteľom.

### **C. Obmedzenia technického a ekologického charakteru**

- 38) V obvode PPÚ v k. ú. Šoriakoš sa nachádzajú zariadenia, objekty a prvky technického a ekologického charakteru, ktoré predstavujú obmedzenia v rámci návrhu a užívania nových pozemkov z hľadiska dodržania ochranných, bezpečnostných a manipulačných pásiem jednotlivých zariadení, objektov a prvkov. Ochranné, bezpečnostné a manipulačné pásma stanovuje pre každé zariadenie, objekt a prvok zákon, podľa svojej príslušnosti. V daných pásmach je zakázané vykonávať stavebnú, zemnú, príp. inú činnosť bez konzultácie s vlastníkom alebo správcom príslušného zariadenia.

### **D. Spoločné zariadenia a opatrenia (SZO)**

- 39) SZO označené v grafickej prílohe písmenom C budú navrhované v súlade so schválenými VZFU. Pri SZO komunikačného charakteru bude rešpektovaný navrhnutý dopravný systém a orientácia nových pozemkov bude jednoznačne riešená tak, aby každý pozemok bol prístupný. Pokiaľ v etape „Návrh rozdeľovacieho plánu“ vznikne potreba návrhu ďalších navrhovaných poľných ciest pre sprístupnenie nových pozemkov vlastníkov, bude príspevok na tieto poľné cesty podľa skutočnej potreby riešený z vlastníctva SR v správe SPF na základe osobného rokovania so SPF.
- 40) Vlastníctvo k pozemkom, na ktorých sú umiestnené SZO nadobudne obec Mostová za náhradu. Za náhradu sa považuje vecné plnenie vo forme správy a údržby SZO. Pozemky určené na SZO nemožno scudziť ani zaťažiť.

## E. Verejné zariadenia a opatrenia (VZO)

- 41) VZO označené v grafickej prílohe písmenom **B** budú navrhované v súlade so schválenými VZFU.
- 42) Pozemok VZO, na ktorý poskytne vlastné pôvodné pozemky budúci vlastník, bude vysporiadaný podľa § 12 ods.8 zákona.
- 43) V lokalite Pažítie označenej v grafickej prílohe ako projektový blok 3 je navrhnuté VZO na rekreáciu v súlade s ÚPN obce Mostová. V tejto lokalite budú ponechaní vlastníci pôvodných pozemkov, pokiaľ nebude s jednotlivými vlastníkmi dohodnuté inak.
- 44) Za účelom sprístupnenia nových pozemkov v lokalite Pažítie bude Okresným úradom Galanta v súlade s § 11 ods. 12 zákona rozhodnutím podľa § 14 ods. 4 zákona zriadené vecné bremeno, ktoré spočíva v práve prechodu a prejazdu cez VZO-6, VZO-5 a VZO-7 za podmienok, ktoré budú stanovené v rozhodnutí.
- 45) V južnej časti lokality Starý les označenej v grafickej prílohe písmenom **B** sa nachádza existujúce VZO na rekreáciu, ktoré je situované na pôvodných pozemkoch vo vlastníctve MsO SRZ Galanta. Pri tomto VZO zostane zachované pôvodné vlastníctvo pozemkov.
- 46) V južnej časti lokality Čertova díra označenej v grafickej prílohe písmenom **B** je navrhnuté VZO na rekreáciu. Na vysporiadanie uvedeného VZO poskytne vlastné pôvodné pozemky obec Mostová, preto bude po PPÚ uvedené VZO vo vlastníctve obce Mostová. Vlastníkom sa výmera podielov k pôvodným pozemkom pod vyššie uvedeným navrhovaným VZO scelí do nových pozemkov na poľnohospodárskej pôde.
- 47) Pozemky na ktorých sú umiestnené vodohospodárske stavby vo vlastníctve štátu a zadané ako VZO vodohospodárskeho charakteru označené v grafickej prílohe písmenom **A**, na základe príspevku pôvodných pozemkov štátu na vysporiadanie uvedených VZO budú ponechané vo vlastníctve štátu. Vlastníkom sa výmera podielov k pôvodným pozemkom pod vyššie uvedenými stavbami scelí do nových pozemkov na poľnohospodárskej pôde.

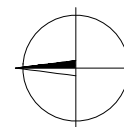
V Mostovej dňa 29.11.2022

  
**Ing. Peter Horváth**  
predseda predstavenstva ZÚPÚ

  
**Ing. Ľubomír Adámik**  
vedúci PPÚ Šoriakoš

Príloha:  
Grafická časť ZUNP v mierke 1 : 20 000

# Grafická časť zásad umiestnenia nových pozemkov


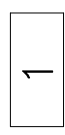
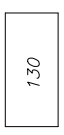





Kat. územie: Šoriakoš

Mierka: 1:20 000



## LEGENDA

-  obvod projektu pozemkových úprav
-  projektové bloky
-  projektčné celky
-  pozemky, na ktorých sú umiestnené stavby vo vlastníctve štátu
-  pozemky na verejné zariadenia pre rozvoj obce (VZO)
-  pozemky pre spoločné zariadenia a opatrenia (SZO)