









# Mapa hospodárenia v novom usporiadaní

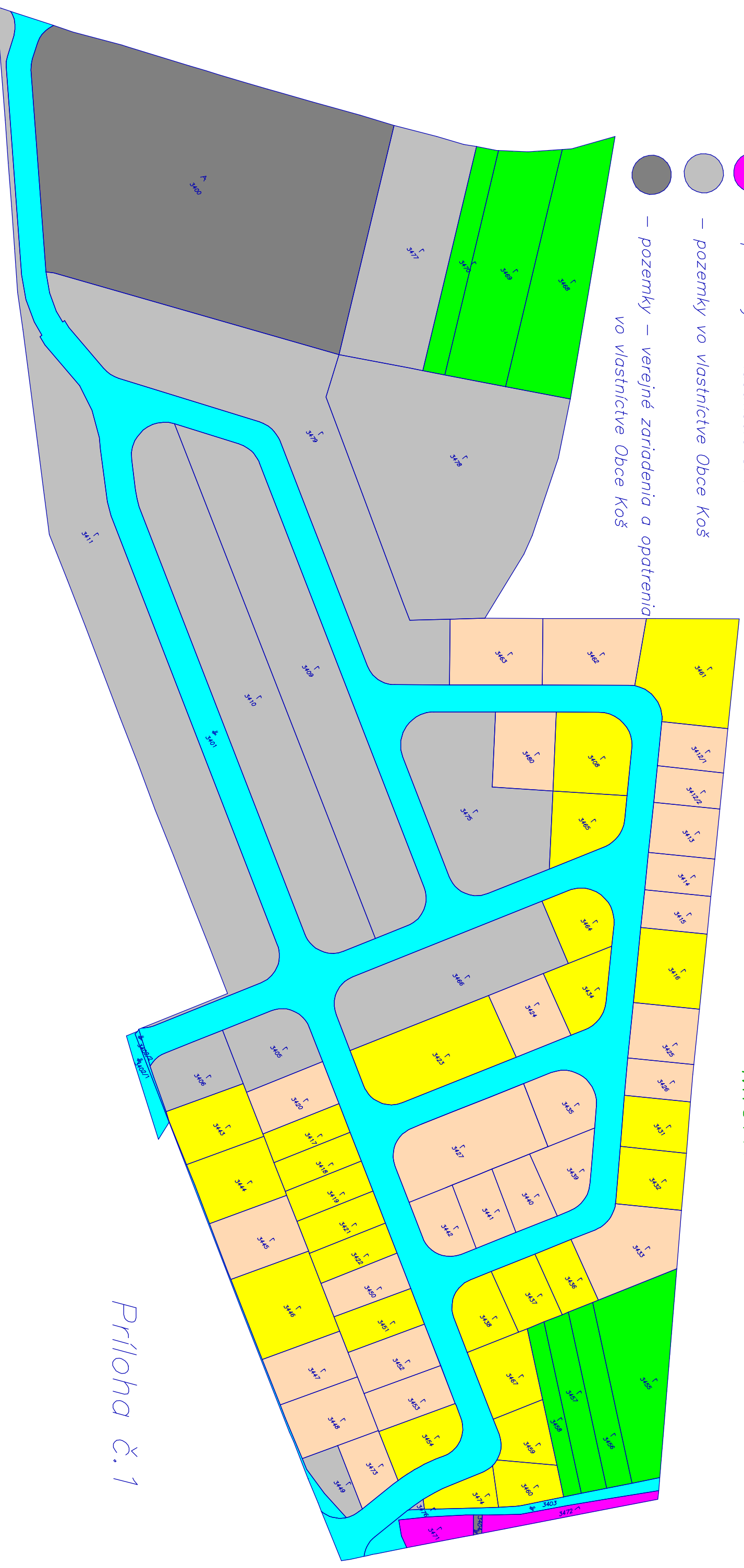
## Projektčný blok B-2 – "Prúty" a "Trniny"

### LEGENDA:

-  – pozemky, ktorých vlastníci nepožiadali o vytýčenie
-  – pozemky nezdvmých vlastníkov v správe SPF
-  – pozemky – spoločné zariadenia a opatrenia
-  – pozemky, ktorých vlastníci požiadali o vytýčenie
-  – pozemky vo vlastníctve SPF
-  – pozemky vo vlastníctve Obce Koš
-  – pozemky – verejné zariadenia a opatrenia vo vlastníctve Obce Koš



Mierka = 1:1600



Príloha č. 1