

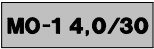

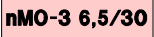


Legenda



Objekty VZFUÚ

-  – plochy určené na výstavbu rodinných domov
-  – poľnohospodárska pôda



Spoločné zariadenia a opatrenia

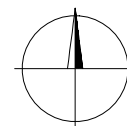
-  **MO-1 4,0/30** – miestne komunikácie existujúce
-  **MO-2 6,5/30** – miestne komunikácie rekonštrukcia
-  **nMO-3 6,5/30** – miestne komunikácie navrhované

Verejné zariadenia a opatrenia

-  **VZO-1** – areál futbalového štadióna
-  **nVZO-2** – navrhovaná čistička odpadových vôd

Inžinierske siete

-  – vzdušné elektrické vedenie NN
-  – telekomunikačné zariadenia



| | | | |
|---|--|---|--|
| Vyhoviteľ VRLÁK, s.r.o. Pribinova 471/102 920 01 Hlohovec IČO: 48118044, DIČ: 2120050229 | Kraj <i>Trnavský</i> | Okres <i>Trnava</i> | Obec <i>Horná Krupá</i> |
| | Katastrálne územie <i>Horná Krupá</i> | Názov projektu <i>PJPÚ Horná Krupá</i> | Správny orgán <i>PLO OÚ Trnava</i> |
| | Názov etapy Všeobecné zásady funkčného usporiadania územia | Začiatok prác <i>január 2017</i> | Koniec prác <i>september 2017</i> |
| Vyhoviteľ | Názov grafickej časti | | Autorizačne overil |
| Dňa : <i>12.09.2017</i> | Meno : <i>Ing.Lubomír Vrlák</i> | Dňa : <i>12.09.2017</i> | |
| Súradnicový systém | <i>S - JTSK</i> | | Meno : <i>Ing.Jaroslav Režnák</i> |
| Výškový systém | <i>BpV</i> | | Náležitostami a presnosťou zodpovedá predpisom |
| Mierka | <i>1:1000</i> | | |
| Formát | <i>A3</i> | | |
| Číslo náčrtu, mapy | <i>1/2</i> | | Pečiatka a podpis |
| Plán všeobecných zásad funkčného usporiadania územia | | | |
| <small>Súradnice bodov označených žltými a ostatné meračské údaje sú uložené vo výslednom elaboráte etapy</small> | | | |