

•
Obec Hrnčiarovce nad Parnou
Farská 37
919 35 Hrnčiarovce nad Parnou
Slovenská republika
•

Váš list číslo/zo dňa	Naše číslo	Vybavuje/linka	Trnava
30.05.2018	OU-TT-PLO-2020/001523-111	Ing. Margita Brišová	12. 11. 2020

Vec

Zverejnenie Rozdeľovacieho plánu vo forme umiestňovacieho a vytyčovacieho plánu Projektu jednoduchých pozemkových úprav v katastrálnom území Hrnčiarovce, lokalita Východná V1-4

VEREJNÁ VYHLÁŠKA

Okresný úrad Trnava, pozemkový a lesný odbor ako príslušný orgán podľa § 5 ods. 4 zákona Slovenskej národnej rady č. 330/1991 Zb. o pozemkových úpravách, usporiadaní pozemkového vlastníctva, pozemkových úradoch, pozemkovom fonde a o pozemkových spoločenstvách v znení neskorších predpisov (ďalej len „zákon č. 330/1991 Zb.“), v súlade s § 13 ods.1 zákon č. 330/1991 Zb.

z v e r e j ň u j e

Rozdeľovací plán vo forme umiestňovacieho a vytyčovacieho plánu Projektu jednoduchých pozemkových úprav v katastrálnom území Hrnčiarovce, lokalita Východná V1-4, spracované zhotoviteľom projektu Jozef Kupčulák - GEODET so sídlom Hattalova 341, Námestovo.

Rozdeľovací plán vo forme umiestňovacieho a vytyčovacieho plánu Projektu jednoduchých pozemkových úprav v k. ú. Hrnčiarovce, lokalita Východná V1-4 je zverejnený na tabuli Obecného úradu v Hrnčiarovciach nad Parnou

v termíne od 19.11.2020 do 20.12.2020.

Rozdeľovací plán vo forme umiestňovacieho a vytyčovacieho plánu projektu Jednoduchých pozemkových úprav v k. ú. Hrnčiarovce, lokalita Východná V1-4 je zverejnený aj na Okresnom úrade Trnava, pozemkovom a lesnom odbore. Do zverejneného Rozdeľovacieho plánu možno nahliadnuť počas celej doby zverejnenia počas stránkových hodín. Termín nahliadnutia si treba dohodnúť vopred telefonicky alebo mailom a to z dôvodu preventívnych opatrení prijatých vládou SR a krízovým štábom v súvislosti s ochorením COVID -19 spôsobeným koronavírusom SARS-

CoV-2. Verejná vyhláška a grafická časť Rozdeľovacieho plánu je zverejnená aj na internetovej stránke <https://www.minv.sk/?Hrnčiarovce2>

Rozdeľovací plán vo forme umiestňovacieho a vytyčovacieho plánu Projektu jednoduchých pozemkových úprav v k. ú. Hrnčiarovce, lokalita Východná V1-4 obsahuje grafickú časť - Umiestnenie nových pozemkov a písomnú časť - Register nového stavu.

Podľa § 13 ods.1 zákon č. 330/1991 Zb. Rozdeľovací plán vo forme umiestňovacieho a vytyčovacieho plánu Projektu jednoduchých pozemkových úprav k. ú. Hrnčiarovce, lokalita Východná V1-4 sa doručí Združeniu účastníkov jednoduchých pozemkových úprav v k. ú. Hrnčiarovce, lokalita Východná V1-4. Výpis z rozdeľovacieho plánu sa doručí každému účastníkovi, ktorého miesto pobytu je známe.

Poučenie:

V zmysle § 13 ods. 2 zákona č. 330/1991 Zb. môžu účastníci konania podať námietky proti výpisu z rozdeľovacieho plánu a to v lehote do 30 dní odo dňa doručenia výpisu na Okresný úrad Trnava, pozemkový a lesný odbor.

Doručuje sa :



1. Obecný úrad Hrnčiarovce 2x (z toho jeden exemplár na vyvesenie)
2. Účastníkom konania verejnou vyhláškou, Okresný úrad Trnava, pozemkový a lesný odbor – úradná tabuľa

Vyvesené: Zvesené:

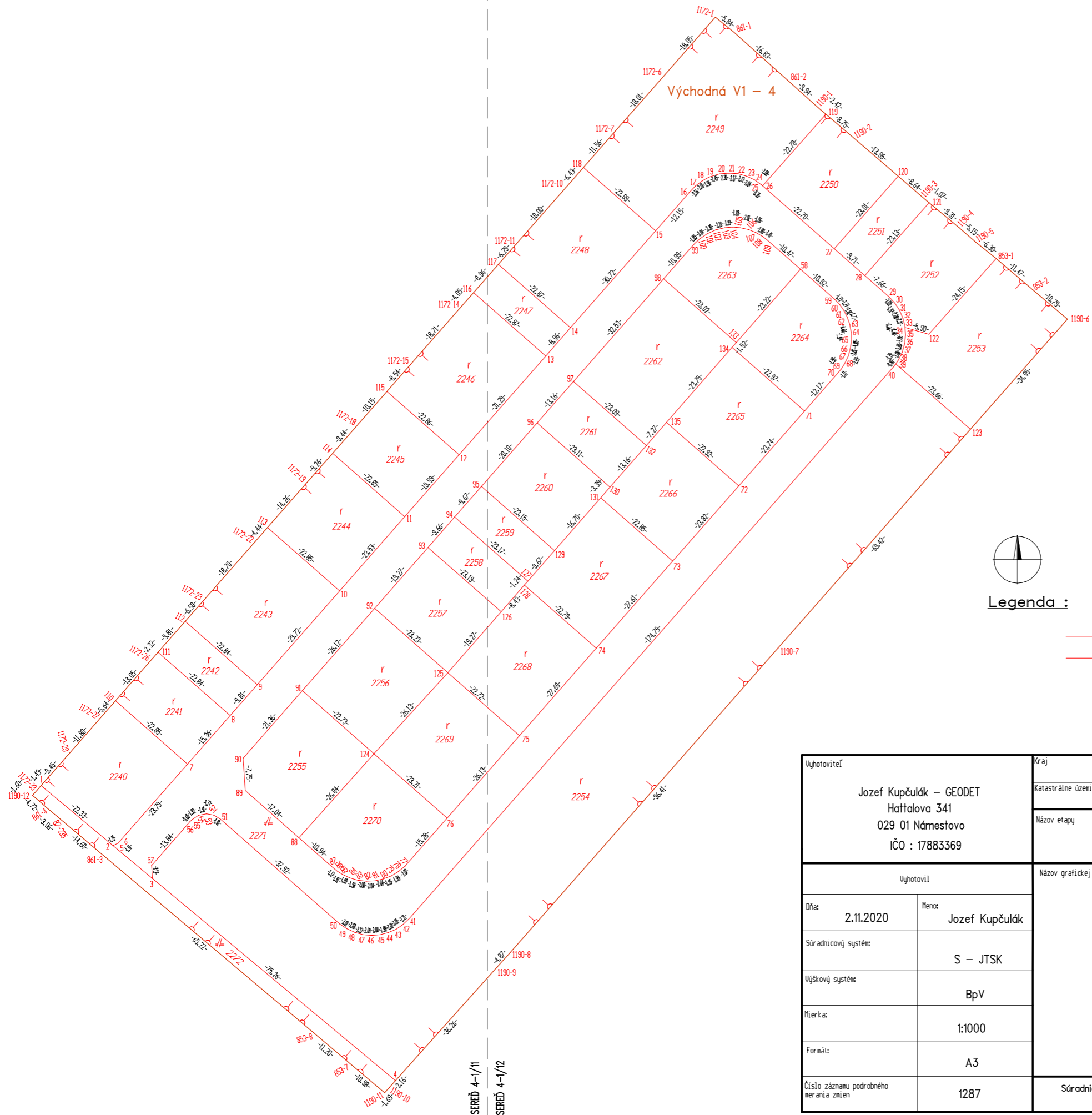
.....
pečiatka, podpis

Ing. Pavol Trokan
vedúci odboru

Informatívna poznámka - tento dokument bol vytvorený elektronicky

Uyhoviteľ Jozef Kupčulák GEODET Hattalova 341 029 01 Námestovo IČO : 17883369	Kraj	Trnavský	Okres	Trnava	Obec	Hrnčiarovce nad Parnou					
	Katastrálne územie	Hrnčiarovce	Názov projektu	PJPÚ Hrnčiarovce lok. Východná V1-4	Správny orgán	OÚ Trnava pozemkový a lesný odbor					
	3. Návrh nového usporiadania územia v obvode projektu 3.V Rozdeľovací plán vo forme umiestňovacieho plánu			Začiatok prác	8/2020	Koniec prác	11/2020				
Zodpovedný projektant		Autorizačne overil		Úradne overil							
Dňa:	3.11.2020	Meno:	Ing. Tibor Prefo	Dňa:	3.11.2020	Meno:	Ing. Tibor Prefo	Dňa:		Číslo:	
Oprávnenie na vykonávanie pozemkových úprav podľa zákona č. 330/1991 Zb. v znení neskorších predpisov		Náležitosťami a presnosťou zodpovedá predpisom		Úradne overené podľa § 9 zákona NR SR č. 215/1995 Z.z. o geodézii a kartografii							
 Pečiatka a podpis		 Pečiatka a podpis		Pečiatka a podpis							
Počet novourčených bodov:		135		Spôsob stabilizácie:		Súradnice bodov označených číslami a ostatné meračské údaje sú uložené vo všeobecnej dokumentácii					
Vedúci projektu		Za združenie účastníkov		Schválenie správnym orgánom							
Dňa:		Meno:	Ing. Margita Brišová	Dňa:		Meno:		Dňa:		Meno:	
Pečiatka a podpis		Podpis		Pečiatka a podpis							

OU-TT-PLO-2020/001523-0117425/2020-P001



Legenda :

- hranica obvodu projektu pozemkových úprav
- hranica nových pozemkov
- omerné miery hranice nových pozemkov

Vyhoviteľ Jozef Kupčulák – GEODET Hattalova 341 029 01 Námestovo IČO : 17883369		Kraj Trnavský	Okres Trnava	Obec Hrnčiarovce nad Parnou
Dňa: 2.11.2020		Meno: Jozef Kupčulák		
Súradnicový systém: S – JTSK		Účkový systém: BpV		
Mierka: 1:1000		Formát: A3		
Číslo záznamu podrobného merania zmien 1287		Súradnice bodov označených číslami a ostatné meračské údaje sú uložené vo výslednom elaboráte etapy		
Katastrálne územie Hrnčiarovce		Názov projektu PJPÚ Hrnčiarovce Východná V1-4		Správny orgán Okr.úrad Trnava odb. pozemkový a lesný
Názov etapy Rozdeľovací plán vo forme umiestňovacieho a vytyčovacieho plánu			Začiatok prác 8/2020	Koniec prác 11/2020
Názov grafickej časti Grafická časť			Autorizačne overil	
			Dňa: 3.11.2020	Meno: Ing. Tibor Prefo
Náležitosťami a presnosťou zodpovedá predpisom				
Pečiatka a podpis				

Doložka o autorizácii

Tento listinný rovnopis elektronického úradného dokumentu bol vyhotovený podľa vyhlášky č. 85/2018 Z. z. Úradu podpredsedu vlády Slovenskej republiky pre investície a informatizáciu z 12. marca 2018, ktorou sa ustanovujú podrobnosti o spôsobe vyhotovenia a náležitostiach listinného rovnopisu elektronického úradného dokumentu.

Údaje elektronického úradného dokumentu

Názov: [Zverejnenie Rozdeľovacieho plánu vo forme umiestňovacieho a vytyčovacieho plánu Projektu jednoduchých pozemkových úprav v katastrálnom území Hrnčiarovce, lokalita Východná V1-4]
Identifikátor: OU-TT-PLO-2020/001523-0117425/2020

Autorizácia elektronického úradného dokumentu

Dokument autorizoval: Pavol Trokan
Oprávnenie: Veduci odboru okresneho uradu
Zastupovaná osoba: Okresny urad Trnava
Spôsob autorizácie: Kvalifikovaný mandátny certifikát
Dátum a čas autorizácie: 13.11.2020 06:02:25
Dátum a čas vystavenia časovej pečiatky: 13.11.2020 05:55:33
Označenie listov, na ktoré sa autorizácia vzťahuje:
OU-TT-PLO-2020/001523-0117425/2020

Autorizácia prílohy elektronického úradného dokumentu

Dokument autorizoval: Pavol Trokan
Oprávnenie: Veduci odboru okresneho uradu
Zastupovaná osoba: Okresny urad Trnava
Spôsob autorizácie: Kvalifikovaný mandátny certifikát
Dátum a čas autorizácie: 13.11.2020 06:02:25
Dátum a čas vystavenia časovej pečiatky: 13.11.2020 05:55:33
Označenie listov, na ktoré sa autorizácia vzťahuje:
OU-TT-PLO-2020/001523-0117425/2020-P001

Informácia o vyhotovení doložky o autorizácii

Doložku vyhotovil: Brišová Margita, Ing.
Funkcia alebo pracovné zaradenie: samostatný radca
Označenie orgánu: Okresný úrad Trnava
IČO: 00151866
Dátum vytvorenia doložky: 19.11.2020
Podpis a pečiatka: