



SLOVENSKÝ
VODOHOSPODÁRSKY
PODNIK, štátny podnik

SLOVENSKÝ VODOHOSPODÁRSKY PODNIK, štátny podnik

Odštepny závod Košice

Ďumbierska 14, 041 59 Košice

RE296713575SK



Správa povodia Bodrogu

M. R. Štefánika 25, 075 01 Trebišov

Okresný úrad Vranov nad Topľou
-9-
3 0 -09- 2320
00296713575SK
Váš list/zo dňa: _____
Naše číslo: _____

Okresný úrad Vranov nad Topľou
odbor starostlivosti o životné prostredie
Námestie slobody 5
093 01 Vranov n/Topľou

Váš list/zo dňa CS SVP OZ KE 873/2020/58

Vybavuje/linka Ján Kupa/0574880797
Ing. Miloš Kundek/0566680621

Trebišov
24. 9. 2020

Vec

Výrub stromov a krovitých porastov na vodných tokoch v okrese Vranov nad Topľou - oznámenie

SVP, š. p., Odštepny závod Košice, Správa povodia Bodrogu, Trebišov ako správca vodných tokov vykonáva v zmysle § 48 ods. 4 písm. c) zákona č. 364/2004 Z. z. o vodách a o zmene zákona Slovenskej národnej rady č. 372/1990 Zb. o priestupkoch v znení neskorších predpisov (vodný zákon) v znení neskorších predpisov činnosti spojené s udržiavaním alebo odstraňovaním brehových porastov vo vodných tokoch, na pobrežných pozemkoch tak, aby sa nestali prekážkou odtoku vody pri povodniach a podľa možnosti zachovali prírodné podmienky. Zároveň správca vodného toku v zmysle § 49 ods. 1 písm. b) zákona č. 364/2004 Z. z. o vodách je oprávnený v záujme starostlivosti o koryto odstraňovať alebo novo vysádzať stromy a kry na pobrežných pozemkoch. V zmysle § 23 ods. 2 povolenie na vysádzanie, stínanie a odstraňovanie stromov a krov v korytách vodných tokov, na pobrežných pozemkoch a v inundačných územiach nie je potrebné, ak tieto činnosti zabezpečuje správca vodného toku v súvislosti so správou vodného toku.

Na základe vyššie uvedeného SVP, š. p., Odštepny závod Košice, Správa povodia Bodrogu, Trebišov vykoná v termíne **od 26.10.2020 do 31.3.2022 v období vegetačného pokoja** výrub stromov a krovitých porastov v lokalitách:

potok Jastrabie rkm 0,000 - 2,000 k. ú. Jastrabie nad Topľou
Slaný potok rkm 0,000 - 6,000 k. ú. Soľ, Rudlov
Majerovský potok rkm 0,000 - 3,000 k. ú. Majerovce
Kazimírsky potok 0,000 - 4,000 k. ú. Sedliská
Hermanovský potok rkm 0,000 - 6,500 k. ú. Bystré, Hermanovce nad Topľou
Voliansky potok rkm 0,000 - 7,000 k. ú. Remeniny, Matiaška
potok Olšava rkm 0,000 - 7,500 k. ú. Sačurov, Davidov
Hanušovský potok rkm 0,000 - 5,500 k. ú. Hanušovce nad Topľou
Skrabský potok rkm 0,000 - 2,000 k. ú. Skrabské

Výrub na vodných tokoch sa bude realizovať v prietochnom profile a na pobrežných pozemkoch z dôvodu vykonania ich údržby a odstránenia prekážok brániacich plynulému odtoku vody.

Týmto listom Vám v zmysle § 47 ods. 7 zákona č. 543/2002 Z. z. o ochrane prírody a krajiny v znení neskorších predpisov oznamujeme uskutočnenie predmetného výrubu. Výrub bude vykonávať SVP, š. p., Odštepny závod Košice, Správa povodia Bodrogu, Trebišov.

Na vedomie:

Mesto Hanušovce nad Topľou

Obce Jastrabie, Soľ, Rudlov, Majerovce, Sedliská, Bystré, Hermanovce nad Topľou, Remeniny, Matiaška, Sačurov, Davidov, Hanušovce nad Topľou, Skrabské

Príloha: Prehľadná situácia

CZ 19126/2020

SLOVENSKÝ VODOHOSPODÁRSKY PODNIK,

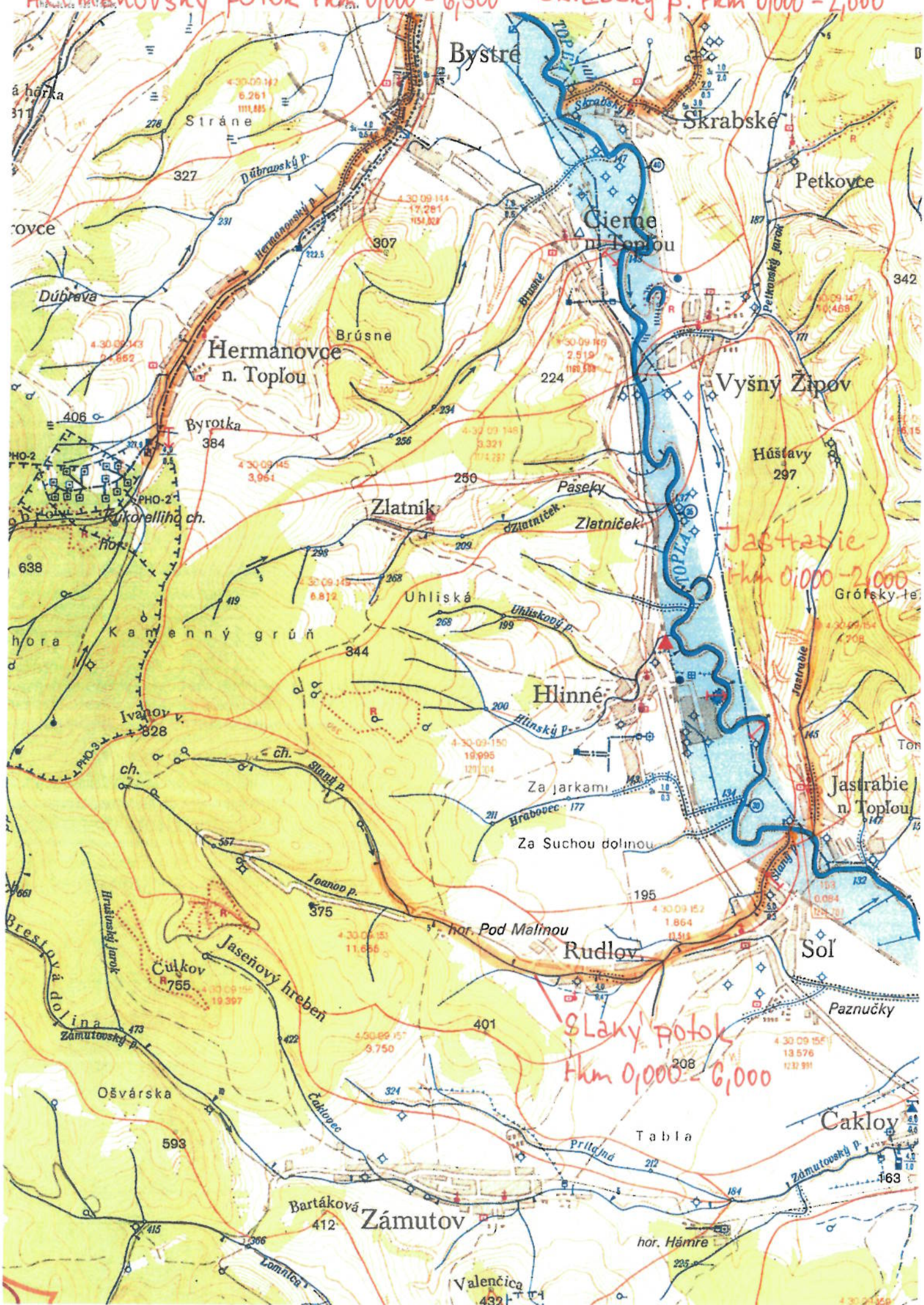
Ing. Eva Kolesárová

riaditeľka Správy povodia Bodrogu

041 59 Košice

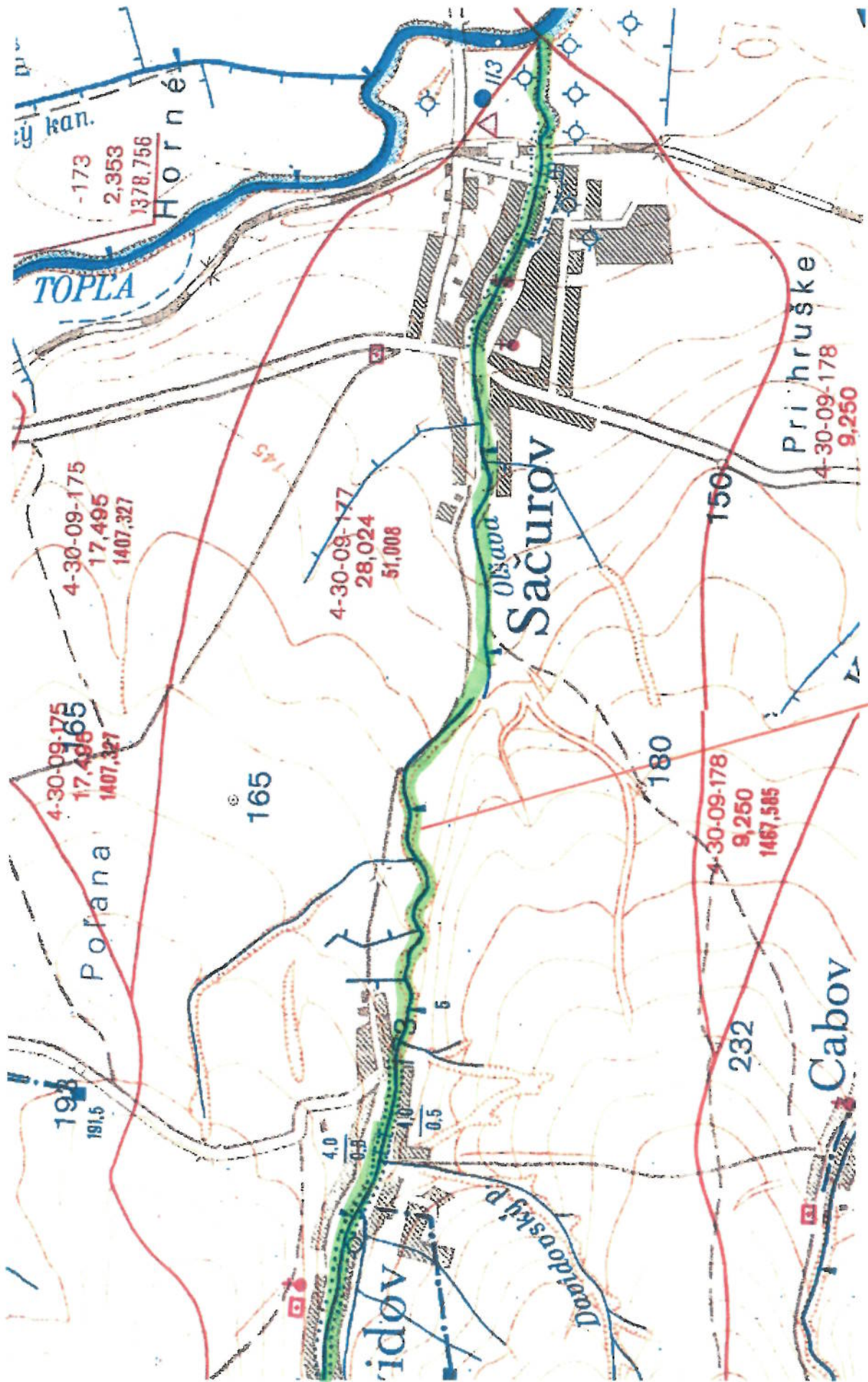
-84-

Hermanovský potok tkm 0,000 - 6,500 Skrabský p. tkm 0,000 - 2,000





Voliansky potok tkm 0,000 - 7,000



Olšava tkm 0,000 - 7,500



Majerovský potok tlm 0,000 - 3,000

Kazimírsky potok tlm 0,000 - 4,000

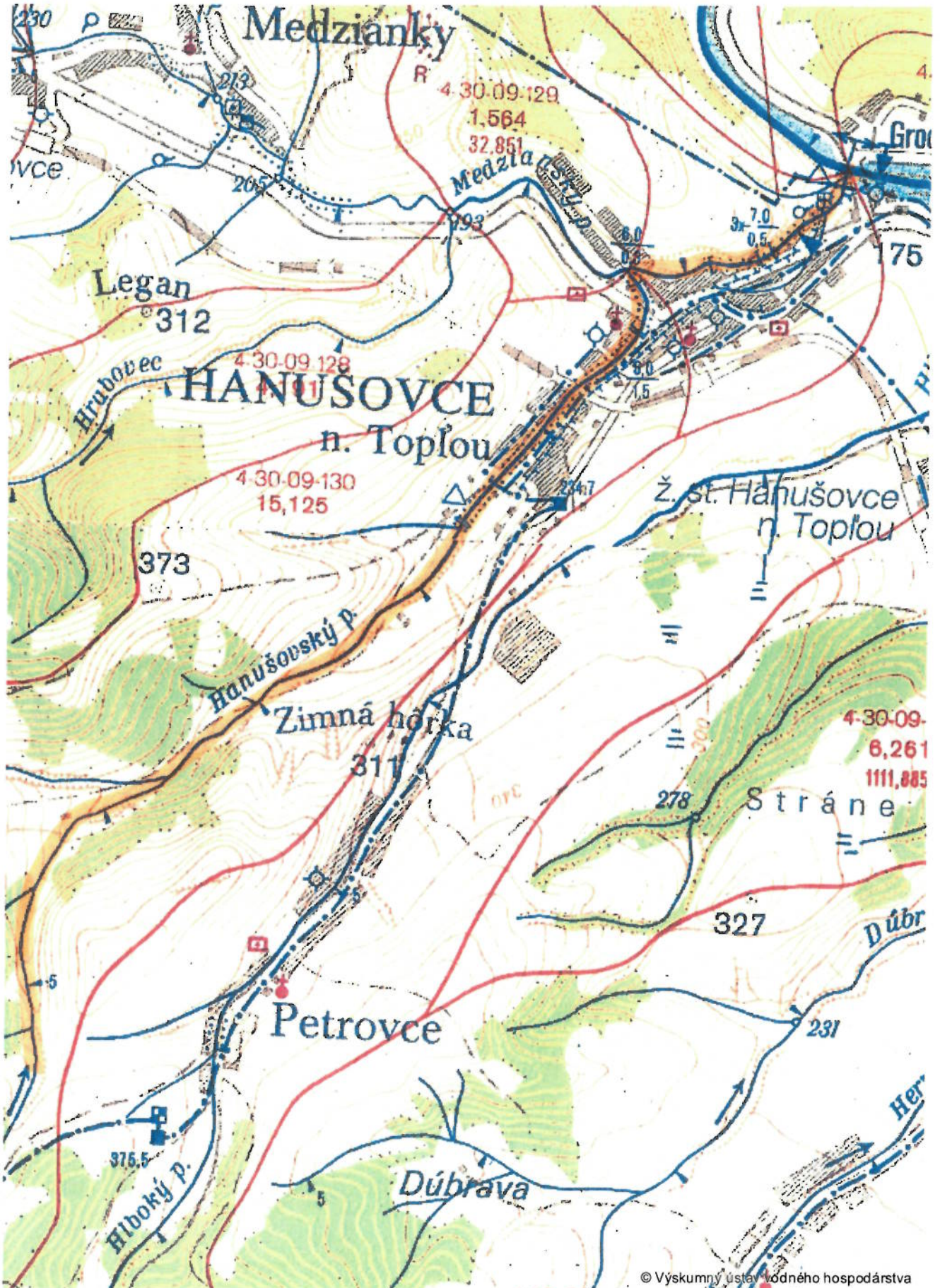
Hanušovský potok rkm 0,000 - 5,500



Bez názvu

www.mapovyportalsvp.sk

Dátum: 25.09.2020



© Výskumný ústav vodného hospodárstva

1 : 25000

0 250 500 1000 m

Informácie (priestorové údaje) publikované na mapovom portáli SVP, š.p. nie sú použiteľné na právne úkony.
©SVP, š.p., ©VÚVH, ©ÚGKK, ©Eurosense s.r.o., ©Geodis s.r.o. | Všetky práva vyhradené.