


Číslo spisu  
OU-BY-OSZP-2024/000029-019

Bytča  
06. 02. 2024



## Rozhodnutie

zo zisťovacieho konania

### Výrok

Okresný úrad Bytča, odbor starostlivosti o životné prostredie ako príslušný orgán štátnej správy v zmysle § 56 písm. b) zákona č. 24/2006 Z. z. o posudzovaní vplyvov na životné prostredie v znení neskorších predpisov (ďalej len „zákon“) vydáva podľa § 7 ods. 5 zákona na základe oznámenia o strategickom dokumente „Program hospodárskeho a sociálneho rozvoja obce Kotešová na roky 2023 - 2030“, ktoré predložil obstarávateľ Obec Kotešová, Obecný úrad, Kotešová 325, 013 61 Kotešová, IČO 00321389 zastúpený starostom obce PhDr. Petrom Mozolíkom, vydáva v zmysle § 7 odst. 5 po ukončení zisťovacieho konania toto rozhodnutie:

Strategický dokument „Program hospodárskeho a sociálneho rozvoja obce Kotešová na roky 2023- 2030“, obstarávateľa Obec Kotešová, Obecný úrad, Kotešová 325, 013 61 Kotešová, IČO 00321389

sa nebude posudzovať

podľa zákona. Uvedený strategický dokument je možné schváliť podľa osobitných predpisov. Zo stanovísk doručených k oznámeniu vyplynuli nasledovné pripomienky, na ktoré musí obstarávateľ prihliadať a rešpektovať v ďalšom procese schvaľovania strategického dokumentu:

- rešpektovať v plnom rozsahu ochranné pásme Letiska Žilina, vizuálnych leteckých pozemných zariadení na Letisku Žilina a rádiových leteckých pozemných zariadení – systému zariadení na presné priblíženie na Letisku Žilina, ktoré svojím horizontálnym priemetom zasahujú do územia obce Kotešová.
- Nevyužívať ako obytné, prípadne rekreačné územia s novými stavbami územia v blízkosti chránených ložiskových území a dobývacích priestorov.
- Rešpektovať pri využívaní územia skládky odpadov a environmentálne záťaž.
- Rešpektovať riziká stavebného využitia územia – výskyt potenciálnych, stabilizovaných a aktívnych zosuvov a výskyt stredného radónového rizika.
- Zabezpečiť ochranu vôd, podmienok ich tvorby výskytu a prirodzenej akumulácie vôd
- Realizovať všetky činnosti v súlade s environmentálnymi cieľmi, aby sa zabezpečilo trvalo udržateľné využívanie vôd.

7. Pri plánovanej výstavbe – nové plochy bývania pre IBV a HBV občianskej vybavenosti, výroby, rekreácii, športu a nové polyfunkčné plochy je potrebné rešpektovať inundačné územia podľa §-u 20 ods. 5 zákona č. 7/2010 Z.z. o ochrane pred povodňami v znení neskorších predpisov

### Odôvodnenie

Obstarávateľ Obec Kotešová, Obecný úrad, Kotešová 325, 013 61 Kotešová, predložil Okresnému úradu Bytča, odboru starostlivosti o životné prostredie (ďalej len „OÚ Bytča „) podľa § 5 zákona dňa 19. 12. 2023 oznámenie o strategickom dokumente „Program hospodárskeho a sociálneho rozvoja obce Kotešová na roky 2023-2030 “ (ďalej PHSR).

Posudzovanou dokumentáciou je strategický dokument „Program hospodárskeho a sociálneho rozvoja obce Kotešová na roky 2023- 2030 “, ktorý je základným programovým dokumentom podpory regionálneho rozvoja na lokálnej úrovni. Nadväzuje na príslušné strategické dokumenty a programové dokumenty podpory rozvoja na národnej a regionálnej úrovni.

Proces strategického plánovania v rámci PHSR Kotešová predstavuje súbor nadväzujúcich činností, ktoré sú riadené tak, aby viedli k naplneniu vopred stanovených a hierarchicky usporiadaných cieľov. Reprezentuje systematický prístup ku konkrétnej predstave o budúcnosti, ktorú napĺňa séria krokov zohľadňujúcich reálny stav prostredia, jeho súvislosti a trendy vývoja.

Ide o strategický dokument s miestnym dosahom (katastrálne územie obce Kotešová).

Štruktúra programového dokumentu na podporu rozvoja obce Kotešová sa bude členiť na nasledovné základné kapitoly:

- I. Ekonomické a sociálne východiská
- II. Rozvojová stratégia
- III. Finančný plán
- IV. Zabezpečenie realizácie

Prioritné osi PHSR:

Prioritná os 1 Infraštruktúra:

- 1.1. Obnova a rozvoj školskej infraštruktúry
- 1.2. Podpora investícií do ochrany životného prostredia
- 1.3. Podpora konkurencieschopnosti a inovatívnej kapacity

Prioritná os Infraštruktúra Programu hospodárskeho a sociálneho rozvoja obce Kotešová bude naplnená prostredníctvom aktivít v oblasti obnovy a rozvoja školskej a sociálnej infraštruktúry, podpory investícií do ochrany životného prostredia a modernizáciou a rozvojom miestnych komunikácií o občianskej vybavenosti.

Prioritná os 2 Konkurencieschopnosť podnikov a služieb:

- 2.1 Podpora spoločných služieb a infraštruktúry pre podnikateľov
- 2.2 Podpora budovania priemyselných parkov, inovačných centier

Opatrenie 1.1 Obnova a rozvoj školskej infraštruktúry

V rámci realizácie opatrenia 1.1 je na území obce Kotešová potrebné sa zamerať na riešenie neuspokojivého stavu školskej infraštruktúry a modernizácie vybavenia školskej infraštruktúry.

Definovanie skupín aktivít, ktoré budú podporované:

- nevyhnutné stavebné úpravy vnútorného vybavenia existujúcich vzdelávacích zariadení v nadväznosti na skvalitnenie a/alebo zmenu obsahu vzdelávania
- podpora budovania a modernizácie vnútorného technických zariadení školskej infraštruktúry- prístavba podkrovných priestorov
- zlepšenie neuspokojivého technického stavu školských budov – rekonštrukcia / modernizácia / prístavby / nadstavby
- výstavba telocvične / multifunkčného športového areálu

- príprava poskytovateľov vzdelávacej starostlivosti v zavádzaní systémov manažérstva kvality do praxe

#### Opatrenie 1.2 Podpora investícií do ochrany životného prostredia:

V rámci realizácie opatrenia 1.2. je na území obce Kotešová potrebné sa zamerať na riešenie podpory životného prostredia.

Definovanie skupín aktivít, ktoré budú podporované:

oblasť odpadov:

- podpora budovania zariadení na bioodpady
- zavádzanie a rozširovanie separovaného zberu
- rozširovanie a modernizácia kompostárne
- podpora výstavby triediacich dvorov a liniek

oblasť ochrany prírody a krajiny:

- realizácia protipovodňových opatrení
- výstavba kanalizácie pre neodkanalizované časti obce
- rekonštrukcia a výstavby vodovodu
- pripojenie obce na čistiareň odpadových vôd
- využívanie alternatívnych zdrojov energie
- znižovanie energetickej náročnosti prevádzky budov

#### Opatrenie 1.3 Podpora konkurencieschopnosti a inovatívnej kapacity

Na území obce Kotešová z hľadiska ďalšieho rozvoja je nevyhnutné sa zamerať na modernizáciu a rozvoj regionálnych cestných komunikácií a dobudovanie a rekonštrukciu miestnych komunikácií. V nadväznosti na rozvoj dopravy je potrebné skvalitniť aj základnú vybavenosť pre obyvateľov i návštevníkov – občiansku vybavenosť a atrakcie cestovného ruchu.

Definovanie skupín aktivít, ktoré budú podporované:

- dobudovanie dopravného systému regiónu, vrátane výstavby cestných obchvatov,
- odstraňovanie kritických nehodových lokalít,
- zabezpečenie rekonštrukcie nevyhovujúcich úsekov ciest II. a III. triedy,
- dobudovanie miestnych komunikácií tam, kde nie je zabezpečený prístup obyvateľov od ich obydli k cestám
- rekonštrukcia zdevastovaných a nespevnených miestnych komunikácií a značenia
- výstavba a modernizácia chodníkov pre peších
- výstavba a modernizácia cyklochodníkov a cyklotrás
- rekonštrukcia autobusových zastávok
- vybudovanie cestného spojenia k plánovanému priemyselnému parku
- oprava mostov a lávok
- podpora rozvoja bývania – IBV a bytové domy (včítane obecných nájomných)
- organizovanie kultúrno-spoločenských podujatí
- modernizácia spoločenských priestorov (sály, exteriérové zhromaždiská)
- obnova, rekonštrukcia a budovanie atrakcií a vybavenia pre turistov a informačného systému obce
- rekonštrukcia a budovanie verejného osvetlenia
- úprava verejných priestranstiev a verejnej zelene
- podpora nových a udržiavanie tradičných voľnočasových aktivít, vrátane budovania, modernizácie a rekonštrukcie nových zariadení na voľnočasové aktivity (v oblasti športu, kultúry...).
- obnova kultúrnych pamiatok a pamätihodností

#### Opatrenie 2.1 Podpora spoločných služieb a infraštruktúry pre podnikateľov:

Dlhodobá konkurencieschopnosť podnikovej sféry prostredníctvom formou podpory vzniku a fungovania inovačných procesov, inovatívnych firiem, mechanizmov podporujúcich inovácie a energetickej udržateľnosti. Inovácie v podnikovej sfére, najmä tie, ktoré nie sú vlastnené zahraničným kapitálom, vykazujú nízku mieru inovácií. Z hľadiska dlhodobej konkurencieschopnosti slovenského hospodárstva je to kľúčový problém, na riešenie ktorého

je toto opatrenie zamerané. Väčšina inovácií v krajinách EÚ a OECD je realizovaná práve v malých a stredných podnikoch. Na Slovensku však v súčasnosti neexistujú v tejto oblasti adekvátne podmienky, najmä z hľadiska financovania firiem v počiatocnom štádiu (vrátane predzárodkovej a zárodkovej fázy.) Opatrenie je založené na skúsenostiach ostatných krajín v tejto oblasti a je nastavené tak, aby sa minimalizovalo neefektívne využitie zdrojov a negatívne dopady na celkové podnikateľské prostredie. Podpora konkurencieschopnosti podnikovej sféry môže byť zabezpečená aj prostredníctvom zlepšenia plošných služieb, ktoré prispievajú k rozvoju podnikateľského sektoru, a to najmä v oblastiach, ktoré nedokáže voľný trh adekvátne pokryť. Jednou z dôležitých oblastí, na ktoré je potrebné sa zamerať, je zvyšovanie energetickej bezpečnosti a predpokladov pre trvalo udržateľný rast z hľadiska energetickej efektívnosti hospodárstva. Predovšetkým formou podpory obnoviteľných energetických zdrojov. Nezanedbateľným cieľom je opatrenia je vytváranie takých spoločných služieb pre podniky, ktoré prispievajú k rozvoju podnikového sektoru. Jedná sa predovšetkým o aktivity, ktoré môžu mať vysoké pozitívne externality a trh ich teda poskytuje v nedostatočnej miere, alebo priamo súvisia s podporou inovácií. S výnimkou rámcovej aktivity budú aktivity podporované predovšetkým priamymi grantami.

Opatrenie 2.2 Podpora budovania priemyselných parkov, inovačných centier:

Prostredníctvom podpory investičných a neinvestičných projektov bude v prioritnej osi zabezpečená podpora konkurencieschopnosti a inovatívnej kapacity regiónov. Oblasťami podpory sú investície smerované na regeneráciu sídel, sídliská s upadajúcim obytným prostredím, investície podporujúce zlepšenie kvality života a neinvestičné aktivity podporujúce plánovanie a územný rozvoj územia.

Uvažované variantné riešenia :

Vzhľadom na charakter tohto strategického dokumentu ako aj vzhľadom k procesu jeho spracovania, ktorý bol založený na princípe partnerstva, je PHSR spracovaný v jednom variante ako výsledok dohody jednotlivých členov partnerstva pri zapracovaní prevažnej väčšiny vzniknutých pripomienok. Navrhnuté riešenia zohľadňujúce ciele a geograficky rozmer str. dokumentu

Vzťah k iným str. dokumentom:

Program hospodárskeho rozvoja a rozvoja obce Kotešová na roky 2023-2030 je v súlade s územným plánom obce.

Východiskovou metódou uplatnenou pri spracovaní Programu hospodárskeho a sociálneho rozvoja je metóda Strategického plánovania. Vhodné použitie princípov strategického plánovania predstavuje optimálny nástroj na vypracovanie a realizáciu účinného Programu hospodárskeho a sociálneho rozvoja, ktorý je súčasťou takej regionálnej politiky, ktorá aj v podmienkach EÚ vie byť konkurencieschopná.

Dokument PHSR Kotešová vychádza zo všeobecnej charakteristiky hlavných procesov strategického plánovania podpory regionálneho rozvoja. Hlavným zámerom je uvedenie špecifických procesov: programovania, finančného riadenia, monitorovania a hodnotenia, ktoré z aspektu účinnej a konzistentnej podpory regionálneho rozvoja majú kľúčový význam

Orgán kompetentný prijatie str. dokumentu: Zastupiteľstvo obce

Druh schvaľovaného dokumentu (uznesenie): Uznesenie obecného zastupiteľstva

1. Požiadavky na vstupy

Pre realizáciu akčného plánu obce (kap. 9.2.1 PHSR) je nevyhnutné zabezpečenie:

- pre aktivity rekonštrukcií: finančné zdroje na zabezpečenie prác, tovarov a služieb;
- pre aktivity novej výstavby: využitie existujúcich pozemkov obce, resp. monitoring možnosti obstarania pozemkov v intraviláne obce, finančné zdroje na zabezpečenie prác, tovarov a služieb;
- pre aktivity budovania infraštruktúry inžinierskych sietí (vodovod, kanalizácia a pod.): finančné zdroje na zabezpečenie prác, tovarov a služieb, preukázaný záujem občanov o pripojenie;

2. Údaje o výstupoch

Kompletná realizácia akčného plánu PHSR bude mať pozitívny vplyv na životné prostredie, nakoľko každá aktivita uvažuje s eliminovaním negatívnych vplyvov na životné prostredie tak pri jej realizácii (environmentálne vhodné stavebné postupy a materiály a pod.), ako aj pri následnom využívaní výsledkov (zníženie energetickej náročnosti, zníženie emisií do ovzdušia a pod.). Vzhľadom na povahu navrhovaných aktivít sa nepredpokladá povinnosť pre ich povinné hodnotenie z hľadiska vplyvu na životné prostredie (zákon č. 24/2006 Z. z. o posudzovaní vplyvov na životné prostredie – EIA). Pri realizácii vybraných aktivít bude nevyhnutné realizovať zisťovacie

konanie (Modernizácia cintorínov, Odkanalizovanie obce, Rozšírenie vodovodov, Rekonštrukcia potoka Rovnianka, Výstavba priemyselnej zóny - kap. 9.2.1 PHSR), avšak nepredpokladáme, že jeho výsledkom bude požiadavka na povinné hodnotenie

### 3. Údaje o priamych a nepriamych vplyvoch na ŽP

Navrhované aktivity PHSR sú prioritne zamerané na zvyšovanie kvality života obce, čoho neoddeliteľnou súčasťou je aj skvalitňovanie životného prostredia. Výrazne pozitívny vplyv na ŽP budú mať najmä aktivity zamerané na odkanalizovanie, zníženie tepelnej náročnosti budov, skvalitňovanie odpadového hospodárstva - kap. 9.2.1 PHSR).

### 4. Vplyv na zdravotný stav obyvateľov

Navrhované aktivity PHSR sú prioritne zamerané na zvyšovanie kvality života obce a teda aj života jej občanov a ich zdravotný stav. Výrazne pozitívny vplyv na zdravie obyvateľstva budú mať najmä aktivity zamerané na šport, úpravy verejných priestranstiev, znižovanie emisií - kap. 9.2.1 PHSR).

### 5. Vplyv na chránené územia , vrátane návrhu opatrení

Aktivity navrhované v rámci PHSR nemajú vplyv na územia Natura 2000, nakoľko kataster obce nezasahujú žiadne chránené vtáčie územia, územia európskeho významu ani iné chránené územia. Realizácia aktivít sa zároveň uvažuje v zastavanom území obce.

### 6. Možné riziká súvisiace s uplatňovaním strategického dokumentu

Riziká pre realizáciu stratégie PHSR predstavujú najmä nedostatočné finančné zdroje a stratený záujem občanov o využívanie jej výstupov. Obe riziká budú eliminované aktívnym prístupom k využívaniu verejných zdrojov (fondy EÚ) a propagáciou pozitívnych vplyvov realizácie stratégie pre občanov. Mnohé aktivity majú zároveň podporu legislatívy a ich vykonanie je stavené zákonom.

### 7. Vplyvy na ŽP presahujúce štátne hranice

Obec Kotešová nie je pohraničnou obcou. Najbližšia hranica s ČR je vzdialená 30 km a vplyv PHSR možno definovať ako pozitívny v prípade cezhraničnej výmeny, prostredníctvom neinvestičných projektov cezhraničnej spolupráce, pri ktorých budú využívané výstupy stratégie (športoviská, cestovný ruch a pod

Oznámenie o strategickom dokumente vypracoval Juraj Bielik .

Predmetný strategický dokument svojím predmetom podlieha zisťovaciemu konaniu, ktoré Okresný úrad Bytča, odbor starostlivosti o životné prostredie vykonal podľa § 7 zákona.

V rámci zisťovacieho konania Okresný úrad Bytča, odbor starostlivosti o životné prostredie rozoslal oznámenie o strategickom dokumente listom zo dňa 04. 01. 2024 podľa § 6 odst. 2 zákona na zaujatie stanoviska dotknutým orgánom, povolujuúcemu orgánu, mestu Bytča a dotknutým obciam. Zároveň bezodkladne zverejnil oznámenie na webovom sídle ministerstva <http://www.enviroportal.sk/eia/detail/program-hospodarskeho-socialneho-rozvoja-obce-kotesova-na-roky-2023-20->

Príslušnému orgánu doručili písomné stanoviská tieto subjekty, ktorých stanoviská predkladáme v skrátenej forme:

1. Ministerstvo životného prostredia SR Bratislava, Odbor štátnej geologickej správy listom č.j.: 7003/2024-5.3 4042/2024 zo dňa 16. 01. 2024 s nasledovnými pripomienkami:

a). V katastrálnom území obce Kotešová (ďalej len „predmetné územie“) sa nachádza:

- ložisko nevyhradeného nerastu (LNN) „Kotešová – Sihot’ - Oblazov – štrkopiesky a piesky (4484)“, ktoré využíva OBCHOD S PALIVAMI, s.r.o., Žilina,

- LNN „Kotešová – štrkopiesky a piesky (4624)“, ktoré využíva VÁHOSTAV – SK, a.s., Bratislava  
Ložisko nevyhradeného nerastu je podľa § 7 banského zákona súčasťou pozemku.

b). V predmetnom území sú evidované skládky odpadov tak, ako sú zobrazené na priloženej mape. Ministerstvo odporúča uvedené skládky odpadov dostatočne zohľadniť v územnoplánovacej dokumentácii.

c). V predmetnom území sú na základe výpisu z Informačného systému environmentálnych záťaží evidované environmentálne záťaže:

Názov EZ: BY (013) / Kotešová – skládka PO a KO  
 Názov lokality: skládka PO a KO  
 Druh činnosti: skládka priemyselného a komunálneho odpadu  
 Stupeň priority: EZ so strednou prioritou (K 35 - 65)  
 Registrovaná ako: A pravdepodobná environmentálna záťaž

Názov EZ: BY (012) / Kotešová – skládka KO II  
 Názov lokality: skládka KO II  
 Druh činnosti: skládka komunálneho odpadu  
 Stupeň priority: EZ so strednou prioritou (K 35 - 65)  
 Registrovaná ako: A pravdepodobná environmentálna záťaž

Pravdepodobné environmentálne záťaže a environmentálne záťaže môžu negatívne ovplyvniť možnosti ďalšieho využitia územia.

d). V predmetnom území je zaregistrovaný výskyt aktívnych zosuvov, potenciálnych zosuvov a stabilizovaných zosuvov. Nestabilné je aj bezprostredné okolie zaregistrovaných svahových deformácií, kde je možnosť rozšírenia a aktivizácie existujúcich zosuvov. Hodnotené územie patrí do rajónu potenciálne nestabilných až nestabilných území. Územie je citlivé na väčšie antropogénne zásahy. Orgány územného plánovania sú podľa § 20 ods. 1 geologického zákona povinné v textovej a grafickej časti územnoplánovacej dokumentácie zohľadniť výsledky geologických prác, v konkrétnom prípade výsledky inžinierskogeologického prieskumu spracované v záverečnej správe: Atlas máp stability svahov SR v M 1 : 50 000 (Šimeková, Martinčeková a kol., 2006), ktorý je prístupný na mapovom serveri Štátneho geologického ústavu Dionýza Štúra Bratislava. Na webových stránkach sú dostupné aj ďalšie údaje a informácie o zaregistrovaných svahových deformáciách: <http://apl.geology.sk/atlassd/> a <http://apl.geology.sk/geofond/zosuvy/>. Svahové deformácie v predmetnom území negatívne ovplyvňujú možnosti využitia územia pre stavebné účely.

e). Predmetné územie spadá do nízkeho až stredného radónového rizika, tak ako je to zobrazené na priloženej mape. Stredné radónové riziko môže negatívne ovplyvniť možnosti ďalšieho využitia územia.

Podľa § 20 ods. 3 geologického zákona ministerstvo vymedzuje ako riziká stavebného využitia územia :

- ea) výskyt potenciálnych, stabilizovaných a aktívnych zosuvov. Vhodnosť a podmienky stavebného využitia územia s výskytom potenciálnych a stabilizovaných zosuvov je potrebné posúdiť a overiť inžinierskogeologickým prieskumom. Územia s výskytom aktívnych svahových deformácií nie sú vhodné pre stavebné účely.
- eb) výskyt stredného radónového rizika. Vhodnosť a podmienky stavebného využitia územia s výskytom stredného radónového rizika je potrebné posúdiť podľa zákona č. 355/2007 Z. z. o ochrane, podpore a rozvoji verejného zdravia a o zmene a doplnení niektorých zákonov v znení neskorších predpisov a vyhlášky č. 98/2018 Z. z., ktorou sa ustanovujú podrobnosti o obmedzovaní ožiarenia pracovníkov a obyvateľov z prírodných zdrojov ionizujúceho žiarenia.

Vyjadrenie Okresného úradu: Berieme na vedomie, akceptujeme pripomienky ako opodstatnené a odôvodnené a premietli sme ich do výrokovej časti tohto rozhodnutia.. Dotknutý orgán nepožaduje ďalšie posudzovanie.

2. Okresný úrad Bytča, odbor starostlivosti o životné prostredie listami, OU-BY-OSZP-2024/000209-2/Cur zo dňa 22. 01. 2021 za úsek ŠSOH bez pripomienok

a OU-BY-OSZP-2024/0000210-2/Uri zo dňa 22. 01. 2024 za úsek ŠVS súhlasí za dodržania nasledovných podmienok:

- a) Zosúladiť výrobné, dopravné a iné záujmy či činnosti s požiadavkami platnej legislatívy na úseku vodného hospodárstva a súvisiacich právnych predpisov a STN
- b) Zabezpečiť ochranu vôd, podmienok ich tvorby, výskytu a prirodzenej akumulácie vôd
- c) Zachovať prirodzený charakter vôd s plánovaným rozvojom regiónu neohroziť kvalitu podzemných a povrchových vôd
- d) Rešpektovať inudačné územie podľa §-u 20 ods. 5 zákona č. 7/2010 Z.z. o ochrane pred povodňami v znení neskorších predpisov pri plánovanej výstavbe – nové plochy bývania
- e) všetky činnosti realizovať v súlade s environmentálnymi cieľmi, aby sa zabezpečilo trvalo udržateľné využívanie vôd

Vyjadrenie okresného úradu: Berieme na vedomie, akceptujeme pripomienky ako opodstatnené. Pripomienky b), d), e) sú prenesená do výrokovvej časti rozhodnutia, ostatné pripomienky majú všeobecný charakter .

3. Okresný úrad Bytča, odbor krízového riadenia listom č. OU-BY-OKR-2024/000222-002 zo dňa 16. 01. 2024 súhlasí bez pripomienok a nepožaduje ďalšie posudzovanie.

Vyjadrenie Okresného úradu: Berieme na vedomie.

4. Regionálny úrad verejného zdravotníctva so sídlom v Žiline listom č. RUVZZA/OHŽPaZ/39/308/2024 zo dňa 15. 01. 2024 súhlasí s návrhom a navrhuje upustenie od vypracovania správy o hodnotení pre navrhovaný dokument v zmysle § 29 zákona č. 24/2006 Z.z..

Vyjadrenie Okresného úradu: Berieme na vedomie.

5. Dopravný úrad, divízia civilného letectva Bratislava listom č. 5854/2024/ROP-002-P/450 zo dňa 11. 01. 2024 žiada pri spracovaní programu rešpektovať v plnom rozsahu ochranné pásme Letiska Žilina, vizuálnych leteckých pozemných zariadení na Letisku Žilina a rádiových leteckých pozemných zariadení – systému zariadení na presné priblíženie na Letisku Žilina, ktoré svojím horizontálnym priemetom zasahujú do územia obce Kotešová. Z pohľadu Dopravného úradu nepožaduje strategický dokument ďalej posudzovať.

Vyjadrenie Okresného úradu: Berieme na vedomie, pripomienka sa akceptuje, bola prenesená do výrokovvej časti rozhodnutia.

6. Obvodný banský úrad v Prievidzi listom č. 205-65/2024 zo dňa 16. 01. 2024 nemá námietky k predloženému strategickému dokumentu. .

Vyjadrenie Okresného úradu: Berieme na vedomie.

7. Okresný úrad Žilina, odbor cestnej dopravy a pozemných komunikácií listom č. OU-ZA-OCDPK-2024/011421/2/PLI zo dňa 09. 01. 2024 - nemá zásadné pripomienky.

Vyjadrenie Okresného úradu: Berieme na vedomie.

8. Krajský pamiatkový úrad Žilina listom č. S- PUSR-000470/2024 zo dňa 18. 01. 2024 nemá k predloženému oznámeniu požiadavky.

Vyjadrenie Okresného úradu: Berieme na vedomie.

9. Obec Dlhé Pole listom č. OcÚ /2024/78 zo dňa 26. 01.2024 – oznámenie o zverejnení v termíne 11.01.2024-25.01.2024.

Vyjadrenie Okresného úradu: Berieme na vedomie.

10. Obec Kotešová listom č. 21/12/2024 zo dňa 01. 02. 2024 oznámenie bolo zverejnené a zo strany verejnosti ani obce neboli vznesené námietky .

Vyjadrenie Okresného úradu: Berieme na vedomie.

11. Obec Hlboké nad Váhom listom č. OUHnV01/2024/OUBYŽP01 zo dňa 11. 01. 2024 bez pripomienok voči strategickému dokumentu.

Vyjadrenie Okresného úradu: Berieme na vedomie.

12. Mesto Bytča listom č. 133b/2024-VaŽP-Blk zo dňa 17. 01. 2024 – bez námietok.

Vyjadrenie Okresného úradu: Berieme na vedomie .

13. Obec Horný Hričov listom č. 52024/00172/02 zo dňa 26. 01. 2024 bez pripomienok voči strategickému dokumentu a oznámila vyvesenie strategického dokumentu .

Vyjadrenie Okresného úradu: Berieme na vedomie.

Okresný úrad Bytča, odbor starostlivosti o životné prostredie v rámci zisťovacieho konania posúdil oznámenie strategického dokumentu z hľadiska povahy a rozsahu navrhovanej činnosti, miesta vykonávania navrhovanej činnosti, najmä jeho únosného zaťaženia a ochranu poskytovanú podľa osobitných predpisov, významu očakávaných vplyvov na životné prostredie a zdravie obyvateľstva a úrovne spracovania strategického dokumentu. Prihliadal pritom na kritéria pre zisťovacie konanie uvedené v prílohe č. 3 zákona a podľa prílohy II Smernice 2001/42/ES, na význam očakávaných vplyvov na životné prostredie a ma stanoviská doručené od dotknutých orgánov.

Dotknuté orgány štátnej správy, ktoré sa vyjadrili podľa § 6 ods. 6 zákona v priebehu zisťovacieho konania a nepožadovali ďalšie posudzovanie, vyjadrili kladný postoj k navrhovanému strategickému dokumentu a z ich stanovísk, nevyplýval predpoklad očakávaných vplyvov na životné prostredie takého významu, aby vzniesli požiadavku na ďalšie posudzovanie strategického dokumentu .

Ak sa zistí, že skutočné vplyvy zmien strategického dokumentu budú väčšie, ako sa uvádza v strategickom dokumente, je ten, kto činnosť vykonáva, povinný zabezpečiť opatrenia na zosúladenie skutočného vplyvu s vplyvom uvedeným v strategickom dokumente a v súlade s podmienkami určenými v rozhodnutí o povolení činnosti podľa osobitných predpisov.

Zo stanovísk doručených k strategickému dokumentu vyplynuli niektoré konkrétne upozornenia, ktoré sú zahrnuté vo vyššie uvedených stanoviskách dotknutých orgánov a organizácií, a je potrebné ich zohľadniť v procese schvaľovania „Program hospodárskeho a sociálneho rozvoja obce Kotešová na roky 2023- 2030“ podľa osobitných predpisov.

Na základe uvedených skutočností Okresný úrad Bytča, odbor starostlivosti o životné prostredie rozhodol tak, ako je uvedené vo výrokovej časti tohto rozhodnutia.

Upozornenie:

Týmto záverom zisťovacieho konania nie je dotknutá povinnosť posudzovania konkrétnych činností podliehajúcich posudzovaniu podľa uvedeného zákona.

Podľa § 7 ods. 7 zákona EIA dotknutá obec bezodkladne informuje o tomto rozhodnutí verejnou spôsobom v mieste obvyklým.

### Poučenie

Zisťovacie konanie sa nevykonáva podľa zákona č. 71/1967 Zb. o správnom konaní (správny poriadok), v platnom znení, a preto sa voči nemu nemožno odvolať. Toto rozhodnutie možno preskúmať súdom podľa zákona č. 99/1963 Zb. Občiansky súdny poriadok v znení neskorších predpisov.

5 príloh

RNDr. Beáta Kocincová  
vedúci odboru

Informatívna poznámka - tento dokument bol vytvorený elektronicky orgánom verejnej moci

IČO: 00151866 Sufix: 10111



Doručuje sa

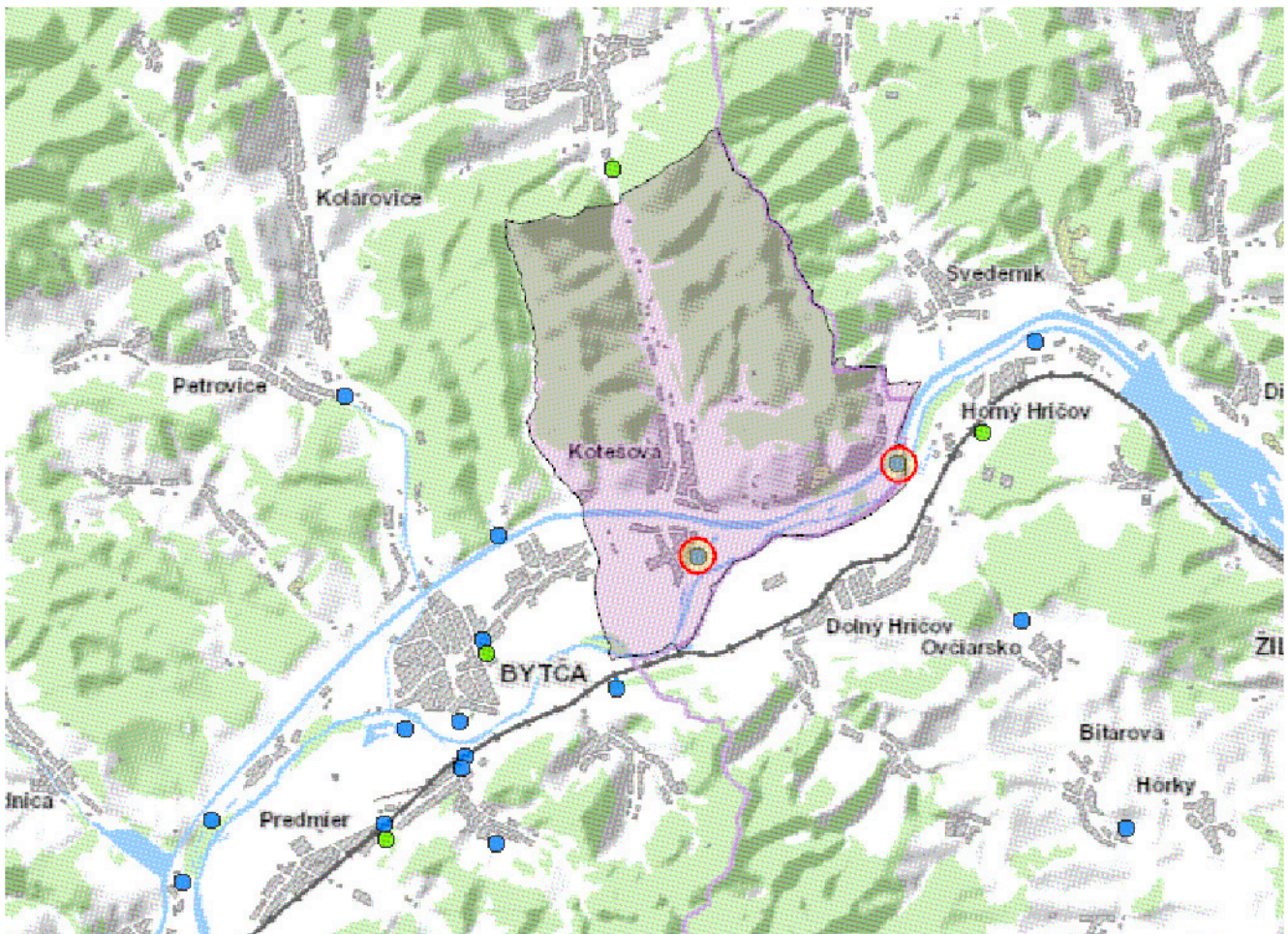
Obec Kotešová, Kotešová 325, 013 61 Kotešová, Slovenská republika  
Ministerstvo životného prostredia Slovenskej republiky, odbor štátnej geologickej správy, Námestie Ľ. Štúra , 812 35 Bratislava-Staré Mesto, Slovenská republika  
Ministerstvo obrany SR - Agentúra správy majetku, Detašované pracovisko Stred, ČSA 7, 974 31 Banská Bystrica, Slovenská republika  
Dopravný úrad, Letisko M. R. Štefánika , 823 05 Bratislava-Ružinov, Slovenská republika  
Žilinský samosprávny kraj, Komenského 48, 011 09 Žilina, Slovenská republika  
Okresný úrad Žilina, odbor výstavby a BP, Vysokoškolákov 8556/33B, 010 08 Žilina, Slovenská republika  
Okresný úrad Bytča, odbor starostlivosti o ŽP, Zámok 104, 014 01 Bytča, Slovenská republika  
Okresný úrad Bytča, odbor krízového riadenia, Zámok 104, 014 01 Bytča, Slovenská republika  
Okresný úrad Žilina, odbor starostlivosti o ŽP-odd. Op a vybraných zložiek ŽP kraja, Vysokoškolákov 8556/33B, 010 01 Žilina, Slovenská republika  
Okresný úrad Žilina, pozemkový a lesný odbor, Vysokoškolákov 8556/33B, 010 01 Žilina, Slovenská republika  
Okresný úrad Žilina, odbor oprav. prostr., pozemkový referát, Vysokoškolákov 8556/33B, 010 01 Žilina, Slovenská republika  
Okresný úrad Žilina, odbor cestnej dopravy a PK, Vysokoškolákov 8556/33B, 010 01 Žilina, Slovenská republika  
Regionálny úrad verejného zdravotníctva, V. Spanyola 27, 011 71 Žilina, Slovenská republika  
Obvodný banský úrad v Banskej Bystrici, 9. mája 2, 975 90 Banská Bystrica, Slovenská republika  
Krajský pamiatkový úrad, Mariánske námestie 19, 010 01 Žilina, Slovenská republika  
Mesto Bytča, Námestie SR 1, 014 38 Bytča, Slovenská republika  
Obec Dolný Hričov, Osloboditeľov 131, 013 41 Dolný Hričov, Slovenská republika  
Obec Horný Hričov, Horný Hričov 191, 013 42 Horný Hričov, Slovenská republika  
Obec Svederník, Svederník 48, 013 32 Svederník, Slovenská republika  
Obec Dlhé Pole, Dlhé Pole 249, 013 32 Dlhé Pole, Slovenská republika  
Obec Veľké Rovné, Veľké Rovné 1621, 013 62 Veľké Rovné, Slovenská republika  
Obec Hlboké nad Váhom, Hlboké nad Váhom 218, 014 01 Hlboké nad Váhom, Slovenská republika

Ministerstvo životného prostredia Slovenskej republiky  
**VÝPIS Z REGISTRA ENVIRONMENTÁLNYCH ZÁŤAŽÍ**  
Vytvorené cez EnviroPortál

Dátum vyhotovenia: 16.01.2024  
Čas vyhotovenia: 16:06

**Webová mapová aplikácia IS EZ - Informačný systém environmentálnych záťaží**

**ČASŤ: MAPOVÁ ZOSTAVA**



**ČASŤ: LEGENDA**

**Environmentálne záťaže (EZ)**

Všetky EZ

- Pravdepodobná environmentálna záťaž
- Environmentálna záťaž
- Sanovaná/rekultivovaná lokalita
- Pravdepodobná environmentálna záťaž aj sanovaná/rekultivovaná lokalita

■ Environmentálna záťaž aj sanovaná/rekultivovaná lokalita

## ČASŤ: INFORMATÍVNY VÝPIS PRIESTOROVÉHO PRVKU

Obec: **Kotešová (okr. Bytča) (1)**

[Hranice obcí]: **Kotešová**

(Stav údajov k: 01.05.2020 )



Názov obce: Kotešová

[Všetky EZ]: **skládka PO a KO**

(Stav údajov k: 15.01.2024)



Identifikátor EZ: SK/EZ/BY/101  
Názov EZ: BY (013) / Kotešová - skládka PO a KO  
Názov lokality: skládka PO a KO  
Dátum poslednej zmeny: 14.05.2021  
Registrovaná ako: [A Pravdepodobná environmentálna záťaž](#)

[Všetky EZ]: **skládka KO II**

(Stav údajov k: 15.01.2024)



Identifikátor EZ: SK/EZ/BY/100  
Názov EZ: BY (012) / Kotešová - skládka KO II  
Názov lokality: skládka KO II  
Dátum poslednej zmeny: 28.03.2017  
Registrovaná ako: [A Pravdepodobná environmentálna záťaž](#)  
Záťaž je evidovaná v registri skládok odpadov: [Záznamový list](#)

## ČASŤ: COPYRIGHT

© 2009 - 2024 pre MŽP SR vytvára SAŽP, Register environmentálnych záťaží

© Úrad geodézie, kartografie a katastra SR 2000, č.035/001004 - AG, SVM50

© 2024 ŠGÚDŠ, Register skládok odpadov

© SAŽP, Register základných sídelných jednotiek; © Geodetický a kartografický ústav Bratislava, Zmluva č. 97-31-13524/2006 o poskytnutí hromadných údajov z katastra nehnuteľností

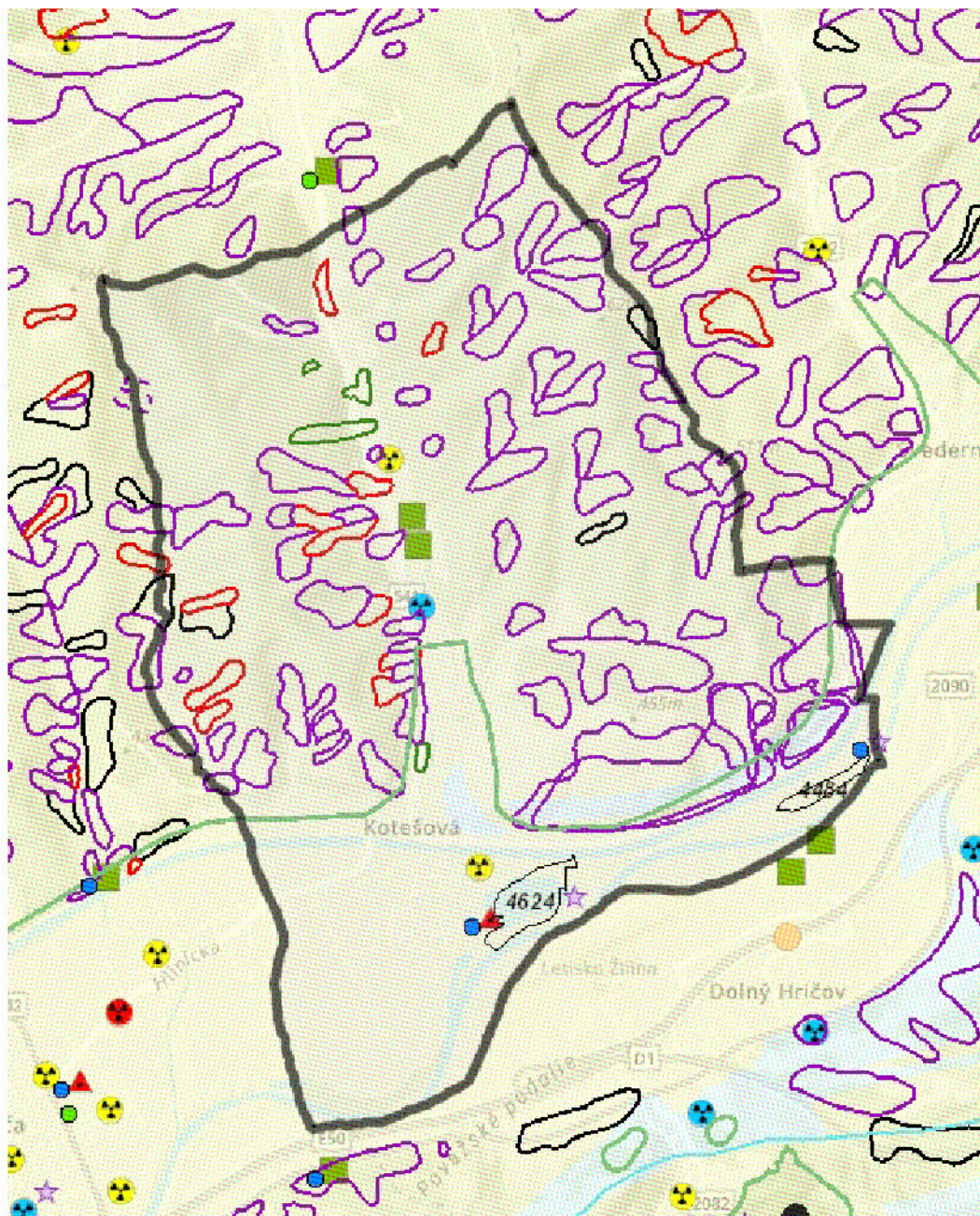


Mlynská dolina 1, 817 04 Bratislava

Na vybranom území, v zmysle Zákona č. 569/2007 Z. z. o geologických prácach (geologický zákon) v znení neskorších predpisov, evidujeme v našich databázach tieto výsledky geologických prác. Toto vyjadrenie má len informatívny charakter a nenahrádza geologický prieskum.

Kategória : **obec**

Názov : **Kotešová**



Mierka 1:72224

---

**Výhradné ložiská - OVL**

Na vybranom území neevidujeme údaje

---

**Výhradné ložiská - CHLÚ**

Na vybranom území neevidujeme údaje

---

**Výhradné ložiská - DP**

Na vybranom území neevidujeme údaje

---

**Výhradné ložiská - CHÚ**

Na vybranom území neevidujeme údaje

---

**Ložiská nevyhradeného nerastu (2)**

4484 - Kotešová - Sihotň - Oblazov, štrkopiesky a piesky, OBCHOD S PALIVAMI, s.r.o., Žilina

4624 - Kotešová , štrkopiesky a piesky, VÁHOSTAV - SK, a.s., Bratislava

---

**Staré banské diela**

Na vybranom území neevidujeme údaje

---

**Staré banské diela (línie)**

Na vybranom území neevidujeme údaje

---

**Geotermálne útvary podzemných vôd**

Na vybranom území neevidujeme údaje

---

**Geologické ukladanie oxidu uhličitého (1)**

Vhodné pre ukladanie oxidu uhličitého

---

**Zosuvné územia M 1:10 000**

Na vybranom území neevidujeme údaje

---

**Zosuvné územia M 1:50 000 (80)**

Iná aktivita (4)

Aktívna (11)

Potenciálna (62)

Stabilizovaná (3)

---

**Skládky odpadov (4)**

upravená (prekrytie, terénne úpravy a pod.) (2)

opustená skládka bez prekrytia (nelegálna skládka) (2)

---

## Environmentálne záťaže - ŠGÚDŠ (1)



Kotešová - skládka PO a KO - SK/EZ/BY/101 Archívne číslo v digitálnom archíve ŠGÚDŠ: 96444\_98

---

## Environmentálne záťaže - SAŽP (2)

- A - Pravdepodobná environmentálna záťaž (2)

**Názov EZ:** BY (012) / Kotešová - skládka KO II

**Názov lokality:** skládka KO II

**Druh činnosti:** Nezverejnené (v zmysle § 20a, odseku 2 zákona č. 569/2007 Z. z.)

**Názov EZ:** BY (013) / Kotešová - skládka PO a KO


**Názov lokality:** skládka PO a KO

**Druh činnosti:** Nezverejnené (v zmysle § 20a, odseku 2 zákona č. 569/2007 Z. z.)

---

## Radónové riziko body (3)

 nízke (1)

 stredné (2)


---


## Radónové riziko prognóza

Na vybranom území nevidujeme údaje

---

## Radónové riziko plochy (18)

 nízke 36,7 % (3)

 stredné 63,0 % (15)

---

## Prieskumné územia - návrhy

Na vybranom území nevidujeme údaje

---

## Prieskumné územia - určené

Na vybranom území nevidujeme údaje