



Okresný úrad Trenčín

Váš list číslo/zo dňa	Naše číslo	Vybavuje/linka	Žilina
/	00914/2023/OR ŽA/SŽTS-1	Ing. Lukáš Mazúr/041/2292337	30. 01. 2023

Oznámenie o výrube drevín

Železnice Slovenskej republiky (ďalej len „ŽSR“) ako právnická osoba zriadená zákonom č. 258/1993 Z.z. o Železničiach Slovenskej republiky v znení neskorších predpisov sú prevádzkovateľom železničných dráh, pričom pri ich prevádzkovaní sa okrem iného riadia zákonom č. 513/2009 Z. z. o dráhach a o zmene a doplnení niektorých zákonov, ktorým sú oprávnené zabezpečovať činnosti spojené s výrubom drevín a krovín.

Oblastné riaditeľstvo Žilina v zmysle § 47 ods. 7 zákona č. 543/2002 Z.z. o ochrane prírody a krajiny

Vám oznamuje, že

v období do 28.02.2023 bude vykonávať výrub 17ks drevín podľa špecifikácie v prílohe, rastúcich na parcele v správe ŽSR evidovanej na katastrálnej mape v registri C pod č. 3905/1, k.ú. Horné Srnie, LV č. 4800.

Odôvodnenie výrubu: Dreviny rastúce v ochrannom pásme dráhy ohrozujú svojim vzrastom a zdravotným stavom bezpečnosť dráhy a prevádzky na dráhe.

S pozdravom

Ing. Krzysztof Awsiukiewicz, v. r.
riaditeľ OR Žilina

Prílohy

1. Špecifikácia drevín
2. Vyznačenie v katastrálnej mape
3. List vlastníctva

Za správnosť vyhotovenia: Ing. Lukáš Mazúr

Predmet

Oznámenie o výrube drevín

Text

Dobrý deň,
V prílohe Vám zasielame elektronické podanie.
S pozdravom
Železnice Slovenskej republiky

Úrad geodézie, kartografie a katastra Slovenskej republiky

VÝPIS Z KATASTRA NEHNUTEĽNOSTÍ

Okres : 309 Trenčín Dátum vyhotovenia : 25.1.2023
Obec : 506036 Horné Srnie Čas vyhotovenia : 9:25:03
Katastrálne územie : 818216 Horné Srnie Údaje platné k : 24.1.2023 18:00:00

Výpis je nepoužiteľný na právne úkony

VÝPIS Z LISTU VLASTNÍCTVA č. 4800
ČIASŤ ČNÝ

ČASŤ A: MAJETKOVÁ PODSTATA

Parcely registra „C“ evidované na katastrálnej mape

Počet parcel: 1

Parcelné číslo	Výmera v m ²	Druh pozemku	Spôsob využívania pozemku	Druh chránenej nehnuteľnosti	Spoločná nehnuteľnosť	Umiestnenie pozemku	Druh právneho vzťahu
3905/1	63556	Zastavaná plocha a nádvorie	22		1	2	
Iné údaje: Bez zápisu							

Ostatné PARCELY registra „C“ nevyžiadané.

Legenda

Spôsob využívania pozemku

- 22 Pozemok, na ktorom je postavená inžinierska stavba - cestná, miestna a účelová komunikácia, lesná cesta, poľná cesta, chodník, nekryté parkovisko a ich súčasti

Spoločná nehnuteľnosť

- 1 Pozemok nie je spoločnou nehnuteľnosťou

Umiestnenie pozemku

- 2 Pozemok je umiestnený mimo zastavaného územia obce

ČASŤ B: VLASTNÍCI A INÉ OPRÁVNENÉ OSOBY Z PRÁVA K NEHNUTEĽNOSTI

Vlastník

Počet vlastníkov: 1

most betonový doskový
km 11,136
sv.š.3,00m, sv.v.1,40 m

km 11,171

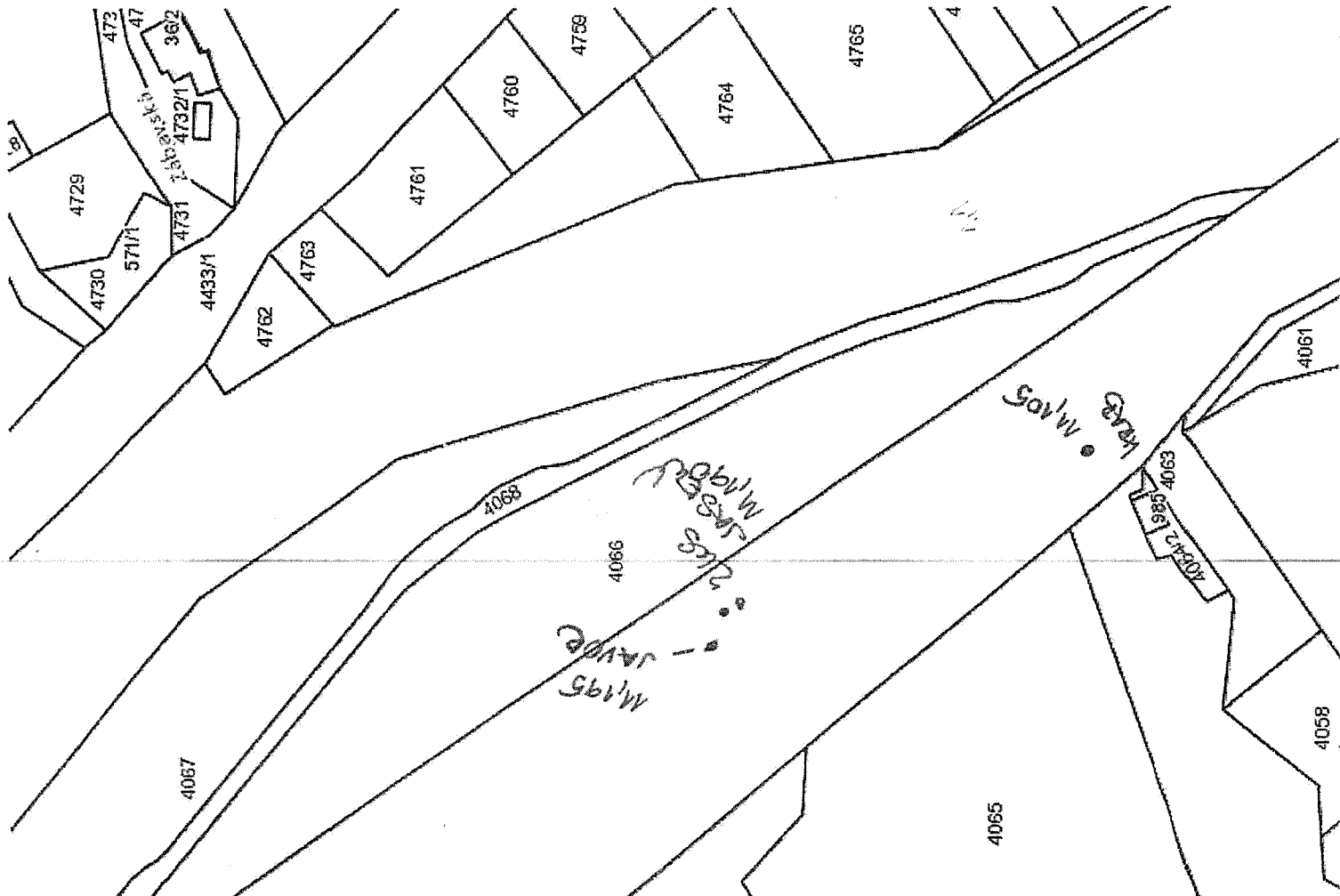
2x JASEŇ
KM 11,190

km 11,169

HRABÍ
KM 11,105

ZP93

11,1



Poradové číslo	Titul, priezvisko, meno, rodné meno / Názov Miesto trvalého pobytu / Sídlo Dátum narodenia, rodné číslo / IČO / Iný identifikačný údaj	Spoluvlastnícky podiel
1	Slovenská republika, Dátum narodenia: -	1/1
	Titul nadobudnutia	
	Z 1428/2011 -rozh. č. 2011/00012-001, vykonanie proj. PÚ. v k.ú. Horné Srnie	
	Iné údaje	
	R 399/12- zápis geom. plánu č. 36 298 387-7/12. - V.z.192/12 R 1316/2021 - Geometrický plán č.36335924-127-21, zm.č. 561/21	
	Poznámky	
	Bez zápisu.	

Správca

Počet správcov: 1

Poradové číslo	Titul, priezvisko, meno, rodné meno / Názov Miesto trvalého pobytu / Sídlo Dátum narodenia, rodné číslo / IČO / Iný identifikačný údaj	K nehnuteľnosti K vlastníkovi
2	Železnice Slovenskej republiky, Klemensova 8, Bratislava, 813 61, Slovenská republika, IČO: 31364501	
	Titul nadobudnutia	
	Bez zápisu.	
	Iné údaje	
	K vlastníkovi por.č. 1 je pod por.č. 2 správa na všetky parcely tohoto listu vlastníctva.	
	Poznámky	
	Bez zápisu.	

Nájomca

Poradové číslo	Titul, priezvisko, meno, rodné meno / Názov Miesto trvalého pobytu / Sídlo Dátum narodenia, rodné číslo / IČO / Iný identifikačný údaj	K nehnuteľnosti K vlastníkovi
Neevidovaní		

Iná oprávnená osoba

Poradové číslo	Titul, priezvisko, meno, rodné meno / Názov Miesto trvalého pobytu / Sídlo Dátum narodenia, rodné číslo / IČO / Iný identifikačný údaj	K nehnuteľnosti K vlastníkovi
Neevidovaní		

ČASŤ C: ŤARCHY

K nehnuteľnosti K vlastníkovi	Obsah
-	na základe smernica Rady Európskych spoločností č.79/409/EHS a č. 92/43/EHS a identifikácie parciel na oblasť NATURA 2000 sa určuje vecné bremeno pre parcely č.4398, 4399, 4390

-	Vecné bremeno podľa § 22 a nasl. Zákona č. 79/1957 Zb. o výrobe, rozvoje a spotrebe elektriny (elektrizačný zákon) v spojení s § 96 ods. 4 zákona č. 251/2012 Z. z. o energetike a o zmene a doplnení niektorých zákonov v prospech spoločnosti Západoslovenská distribučná a.s., IČO 36 361 518, so sídlom Čulenova 6, 816 47 Bratislava podľa geometrického plánu č. 36 566 497 - 168/2017 na pozemku s parcelným číslom (CKN 3905/1,3905/2,3905/3,3905/4,3905/5,3905/6,3905/7,4822) týkajúce sa elektroenergetického zariadenia: 1x22 kV VN linka č. 282 na trase Rz Trenčín Skalka - Rz Dubnica nad Váhom, Z-4604/2017, zm.č.1573/17,561/21
Vlastník poradové číslo 1	V-5715/2022 Zriadenie vecného bremena „in personam“ do katastra nehnuteľností spočívajúceho v povinnosti strpieť v rozsahu vyznačenom v geometrickom pláne č. 36335924-127-21: a) umiestnenie časti cyklotrasy v rámci Stavby, b) užívanie, prevádzkovanie, údržbu, opravy, úpravy, rekonštrukcie, modernizácie a akékoľvek iné stavebné úpravy cyklotrasy a jeho odstránenie k nehnuteľnostiam: 3905/4, 3905/5, 3905/6, 3905/7, 4404/2, 4405/3 v prospech: Obec Horné Srnie, IČO 00311588, Družstevná 430/1, 91442 Horné Srnie, SR na základe zmluvy č. 818216002-4-2022-ZVB o zriadení vecného bremena zo dňa 10.06.2022, zm.č. 271/22

Výpis je nepoužiteľný na právne úkony

$r = 345 \text{ m}$

$\alpha = 23,07529$

$v = 70 \text{ km/h}$

$P_n = 114 \text{ mm}$

$n = 11,9v = 833$

$l = 95,000 \text{ m}$

$m = 1,116 \text{ m}$

$t = 110,923 \text{ m}$

$d_0 = 29,747 \text{ m}$

$l_0 = 95,184 \text{ m}$

2x10/10
1,410

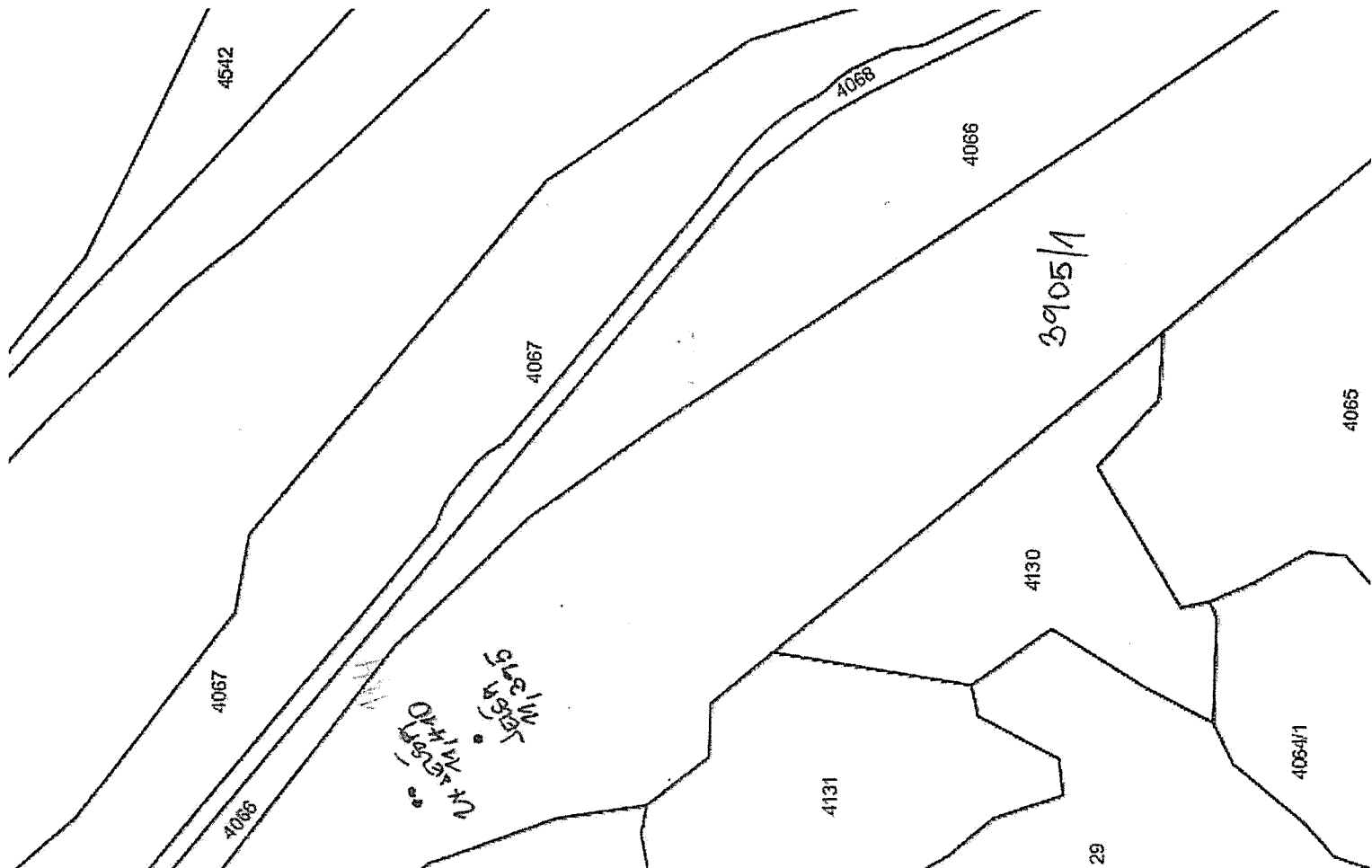
JE
1,315

priepust betónový klenutý
km 11,387
sv.š.1,00 m, sv.v.1,00 m

KO km 11,370

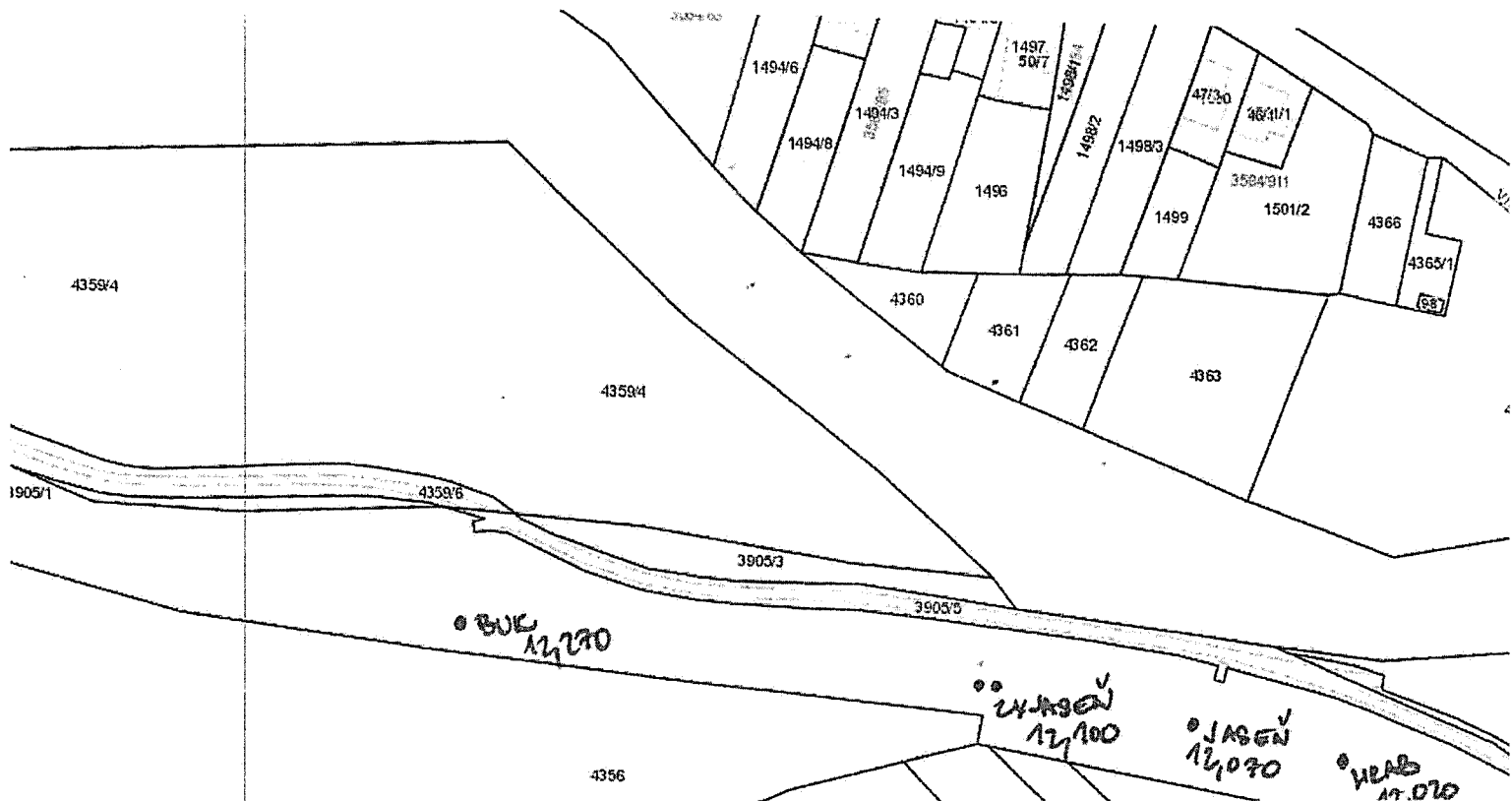
ZO km 11,340

11,4



z katastra Slovenskej republiky

Imrie > k.ú. Horné Srnie



BUK
12,120

Gratimacole

12,2

6,95

12,1 KM 12,110

CT

2XJAN
12,100

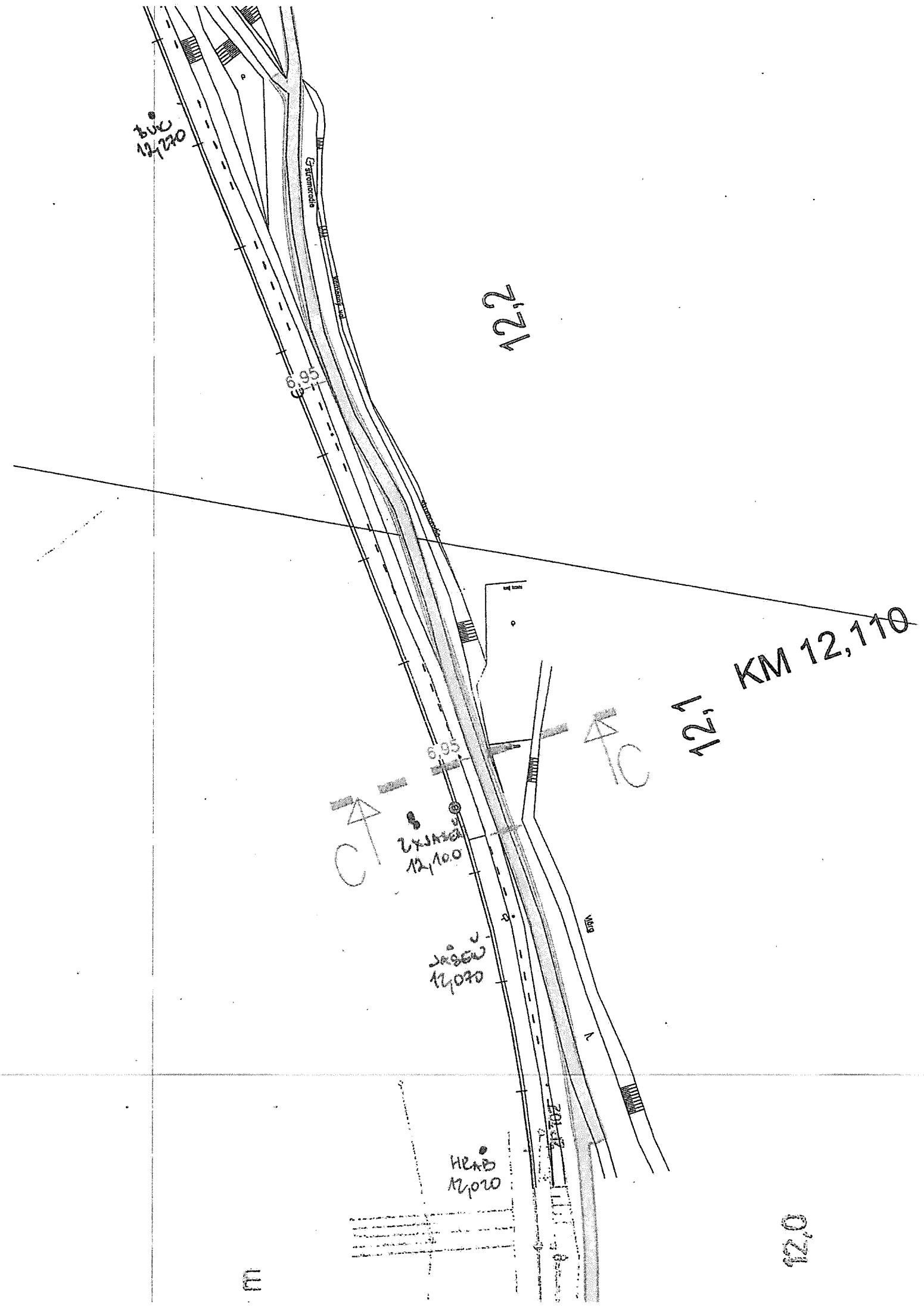
JASEW
12,070

IC

HERB
12,020

12,0


M



Špecifikácia drevín Horné Srnie

Číslo	Katastrálne územie	Parcelné číslo	Číslo LV	Železničný km	Orientácia v smere staničenia	Vzdialenosť od osi koľaje v m	Druh dreviny	Obvod kmeňa v cm vo výške 130 cm nad zemou	Priemer kmeňa v cm	Počet ks
1	Horné Srnie	3905/1	4800	Trať : Trenč.Teplá - VI.Priesmyk žkm 11,105	vľavo	10	hrab	105	33	1
2	Horné Srnie	3905/1	4800	Trať : Trenč.Teplá - VI.Priesmyk žkm 11,190	vpravo	8	jaseň	86	2 x27	2
3	Horné Srnie	3905/1	4800	Trať : Trenč.Teplá - VI.Priesmyk žkm 11,195	vpravo	8	javor	89	28	1
4	Horné Srnie	3905/1	4800	Trať : Trenč.Teplá - VI.Priesmyk žkm 11,395	vľavo	13	jelša	159	50	1
5	Horné Srnie	3905/1	4800	Trať : Trenč.Teplá - VI.Priesmyk žkm 11,410	vľavo	13	jelša	95	2 x 30	2
6	Horné Srnie	3905/1	4800	Trať : Trenč.Teplá - VI.Priesmyk žkm 11,950	vľavo	5,2	hrab	47,47	15,15	2
7	Horné Srnie	3905/1	4800	Trať : Trenč.Teplá - VI.Priesmyk žkm 11,980	vľavo	12	hrab	127	40	1
8	Horné Srnie	3905/1	4800	Trať : Trenč.Teplá - VI.Priesmyk žkm 12,000	vľavo	9	hrab	95	30	1
9	Horné Srnie	3905/1	4800	Trať : Trenč.Teplá - VI.Priesmyk žkm 12,020	vľavo	12	hrab	105	33	1
10	Horné Srnie	3905/1	4800	Trať : Trenč.Teplá - VI.Priesmyk žkm 12,070	vľavo	10	jaseň	95	30	1
11	Horné Srnie	3905/1	4800	Trať : Trenč.Teplá - VI.Priesmyk žkm 12,100	vľavo	10	2 x jaseň	80,80	25,25	2
12	Horné Srnie	3905/1	4800	Trať : Trenč.Teplá - VI.Priesmyk žkm 12,270	vľavo	8	buk	89	28	1
13	Horné Srnie	3905/1	4800	Trať : Trenč.Teplá - VI.Priesmyk žkm 12,420	vľavo	5	jaseň	80	25	1
Spolu									17	

r = 400 m



12,0

Klient ZBGIS. Neupozitívne na právne účinky. Vytýčenie hraníc pozemkov a osadenie stavieb na pozemky. Vytýčenie hraníc pozemkov a osadenie stavieb na pozemky môže vykonať len odborné spôsobilá osoba.

