

•  
• Podľa rozdeľovníka  
•

Váš list číslo/zo dňa

Naše číslo

Vybavuje/linka

Trenčín

OU-TN-OSZP1-2023/018579-011 Ing. M. Ďuriš/032-7411681

05. 05. 2023

Vec

VEREJNÁ VYHLÁŠKA - oboznámenie s podkladmi rozhodnutia k žiadosti o vydanie súhlasu orgánu ochrany prírody na zasiahnutie do biotopov národného a európskeho významu v súvislosti so stavbou „Vedenie 2x400 kV Horná Ždaňa – lokalita Oslany, ako 2. stavba – Súboru stavieb: Transformácia 100/110 kV Bystričany – 1. časť“.

VEREJNÁ VYHLÁŠKA podľa § 84 ods. 6 zákona č. 543/2002 Z. z. o ochrane prírody a krajiny v znení neskorších predpisov a podľa § 26 ods. 1 zákona č. 71/1967 Zb. o správnom konaní v znení neskorších predpisov

Okresný úrad Trenčín, odbor starostlivosti o životné prostredie, oddelenie ochrany prírody a vybraných zložiek životného prostredia kraja (ďalej len „orgán ochrany prírody“) vedie správne konanie, ako vecne a miestne príslušný orgán štátnej správy ochrany prírody a krajiny podľa § 1 ods. 1 písm. b) a § 4 ods. 1 zákona č. 525/2003 Z. z. o štátnej správe starostlivosti o životné prostredie a o zmene a doplnení niektorých zákonov, na základe žiadosti zn. 88/O-HU-SP/2023 z 08.03. 2023 od spoločnosti: Slovenská elektrizačná prenosová sústava, a.s., so sídlom: Mlynské nivy 59/A, 824 84 Bratislava, IČO: 35829141, v zastúpení Ing. Martinom Markom, konateľom spoločnosti MVM, s.r.o., so sídlom: Veľká okružná 18, 010 01 Žilina, IČO: 36409383, doručenej dňa 09. 03. 2023 na Ministerstvo životného prostredia SR, ktoré ju listom zn. 16990/2023 z 15. 03. 2023 postúpilo Okresnému úradu Prievidza, odboru starostlivosti o životné prostredie, ktorý ju z dôvodu vecnej príslušnosti postúpil podľa § 83 ods. 1 zákona č. 543/2002 Z.z. o ochrane prírody a krajiny v znení neskorších predpisov (ďalej len „zákona o ochrane prírody a krajiny“) listom zn. OU-PD-OSZP-2023/021886-002 z 20. 03. 2023 na Okresný úrad Trenčín, odbor starostlivosti o životné prostredie, ako orgán ochrany prírody v sídle kraja (ďalej len „orgán ochrany prírody“). Nakoľko sa navrhovaná stavba nachádza na území Trenčianskeho aj Banskobystrického kraja a súvisiace revitalizačné opatrenia sú navrhnuté na území Trenčianskeho, Banskobystrického, Nitrianskeho, Žilinského a Prešovského kraja, Okresný úrad Trenčín, ako orgán ochrany prírody, podľa § 7 ods. 3 zákona č. 71/1967 Zb. o správnom konaní v znení neskorších predpisov (ďalej len „správny poriadok“) a podľa § 83 ods. 3 zákona o ochrane prírody a krajiny na základe súhlasov s dohodou o miestnej príslušnosti od dotknutých okresných úradov v sídle kraja zn. OU-BB-OSZP1-2023/022424-002 z 30. 03. 2023, OU-NR-OSZP1-2023/024998 z 30. 03. 2023, OU-ZA-OSZP1-2023/024430-002/Drn z 03. 04. 2023 a OU-PO-OSZP1-2023/026413-002 z 05. 04. 2023, konať a rozhodovať aj na území uvedených krajov.

Predmetom konania je žiadosť o vydanie súhlasu orgánu ochrany prírody podľa § 6 ods. 2 a § 28 ods. 4 o ochrane prírody a krajiny na poškodenie a ničenie biotopu národného významu: Ls 2.1 Dubovo-hrabové lesy karpatské a biotopov európskeho významu: Ls 1.3 (91E0\*) Jaseňovo-jelšové podhorské lužné lesy, Ls 3.1 (91I0\*) Teplomilné submediteránne dubové lesy, Ls 5.1 (9130) Bukové a jedľovobukové kvetnaté lesy a Lk 1 (6510) Nížinné a podhorské kosné lúky. Uvedené biotopy sú dotknuté aj v územiach európskeho významu SKUEV0273 Vtáčnik a SKUEV1013 Stráž. K poškodeniu a zničeniu uvedených biotopov má dôjsť v súvislosti s navrhovanou stavbou: „Vedenie 2x400 kV Horná Ždaňa – lokalita Oslany, ako 2. stavba – Súboru stavieb: Transformácia 100/110 kV

Bystričany – 1. časť“. Uvedená stavba je podľa platného územného rozhodnutia umiestnená v okrese Žiar nad Hronom, Žarnovica, Partizánske a Prievidza. Do biotopu národného a biotopov európskeho významu uvedených vyššie má byť zasiahnuté výstavbou základových pätičiek na stožiarových miestach a na manipulačných plochách okolo stožiarových pätičiek, pri výstavbe dočasných prístupových komunikácií a pri výruboch drevín v ochranných pásmach nadzemných elektrických vedení. K zásahom do biotopov národného a európskeho významu má dôjsť na pozemkoch v katastrálnych územiach (ďalej len „k. ú.“): Radobica (parc. č. 540, 809/1, 809/2, 809/3, 2462/1, 2674, 2489, 3439/1, 3673/1, 3673/3, 4411, 4398, 4598/1, 4598/3,), k. ú. Veľké Pole (parc. č. 341/1, 354/1, 354/11, 359, 359/1, 359/2, 359/5, 359/6, 782/1, 782/2, 786/1, 786/2, 804/3), k. ú. Píla (parc. č. 575, 642/1, 650, 658/1, 726/3, 726/4, 742), k.ú. Župkov (parc. č. 667/2, 668/2, 668/3, 669/2, 2531/2, 2532/1, 2531/1, 2532/2, 3611, 3612, 3613, 3613/1, 3613/2, 3614, 3616/1, 3616/2, 3617/1, 3617/2, 3444, 3445, 3446, 3799), k. ú. Hrabičov (parc. č. 5013/1, 5013/2, 5014/1, 5014/2, 5745/1, 5745/4, 5746/1, 5746/4, 5914), k. ú. Pažiť (parc. č. 504/1), k. ú. Horná Ves (parc. č. 2558, 2570, 2885, 2911 ), k. ú. Bukovina pri Bzenici (parc. č. 774/1). Výrubom drevín na lesných pozemkoch v ochranných pásmach elektrických vedení majú byť dotknuté nasledovné jednotky priestorového rozdelenia lesa (ďalej len „JPRL“): v LHC Partizánske (JPRL č. 3200a, 3200b, 3202a, 3202b, 3205, 3206, 3207a, 3207b, 3207c, 3208, 3214, 3215, 3238 1. ps, 3238 2. ps, 3240, 3242b, 3250, 3251, 3364e, 3367, 3366b, 3366c, 3351), LHC Brod (JPRL č. 1067a, 1115d, 1118b, 1118c, 1145b, 1167b, 1167c, 1168a,), LHC Hrabičov (JPRL č. 42, 46, 48, 49, 52, 53a, 53b), LHC Ždaňa (JPRL č. 1393, 1396, 1411, 1412, 1414a, 1418, 1419, 1421, 1422).

Prílohou žiadosti je vyčíslenie spoločenskej hodnoty zničených a poškodených biotopov národného významu a biotopov európskeho významu, územné rozhodnutie č. 207/2015 ÚR-02/2015 z 21. 12. 2015 vydané obcou Veľké Pole, ktoré nadobudlo právoplatnosť 25. 07. 2016, ako aj Projekt revitalizačných opatrení. Žiadateľ zároveň s podaním uhradil správny poplatok vo výške 100,-eur podľa zákona č. 145/1995 Z. z. o správnych poplatkoch v znení neskorších predpisov a podľa Sadzobníka správnych poplatkov časť X. Životné prostredie, položka 160, bod 2. Orgán ochrany prírody si k predmetu konania (včítane navrhnutých revitalizačných opatrení) vyžiadal odborné stanoviská od Štátnej ochrany prírody SR Banská Bystrica a od Správy Národného parku Nízke Tatry, s ktorými Vás oboznamujeme v prílohách tohto listu.

Oznamujeme Vám ďalej, že vzhľadom na veľký počet vlastníkov dotknutých pozemkov a na potrebu doručovať písomnosti účastníkom konania verejnou vyhláškou, vedúca orgánu ochrany prírody predĺžila podľa § 85 ods. 1 zákona o ochrane prírody a krajiny lehotu na vydanie rozhodnutia do 30. 06. 2023.

Účastníci konania a ich zástupcovia a zúčastnené osoby môžu podľa § 23 ods. 1 správneho poriadku prísť nazrieť do spisu na Okresnom úrade Trenčín, odbore starostlivosti o životné prostredie, oddelení ochrany prírody a vybraných zložiek životného prostredia kraja, Hviezdoslavova 3, 911 01 Trenčín v pracovných dňoch, počas úradných hodín po telefonickom dohovore na tel. č. 032 / 7411681.

Touto verejnou vyhláškou vyvesenou na dobu 15 dní oboznamujeme účastníkov správneho konania s podkladmi rozhodnutia pred jeho vydaním podľa § 33 ods. 2 správneho poriadku a dávame im možnosť vyjadriť sa k nim i k spôsobu ich zisťovania, prípadne navrhnúť ich doplnenie v lehote do 5 pracovných dní od zvesenia tejto verejnej vyhlášky. Po uplynutí uvedenej lehoty a po zvážení doručených návrhov alebo námietok orgán ochrany prírody rozhodne vo veci vydania súhlasu na poškodenia a zničenie dotknutých biotopov národného významu a biotopov európskeho významu a vo veci a uloženia povinnosti vykonať revitalizačné opatrenia za poškodené a zničené biotopy. Rozhodnutie bude účastníkom správneho konania doručené opäť verejnou vyhláškou.

Prílohy:

- 1) Odborné stanovisko ŠOP SR/466-006/2023 z 03. 05. 2023
- 2) Odborné stanovisko NAPANT/446-001/2023 z 28. 04. 2023

Rozdeľovník:

- 1) splnomocnený zástupca žiadateľa
- 2) vlastníci dotknutých pozemkov – verejnou vyhláškou

S pozdravom

Ing. Jana Hurajová  
vedúca odboru

Informatívna poznámka - tento dokument bol vytvorený elektronicky

Rozdeľovník k číslu OU-TN-OSZP1-2023/018579-011

MVM, s.r.o., Veľká okružná 18, 010 01 Žilina 1  
Ing. Martin Marko, Veľká okružná 3270/18, Žilina



Riaditeľstvo ŠOP SR  
Tajovského 28 B  
974 01 Banská Bystrica

Váš list číslo/zo dňa  
ŠOP SR/466-002/2023  
06.04.2023

Naše číslo  
CHKOPO/110-001/2023

Vybavuje  
P. Potocký

Zvolen  
24.04.2023

Vec:

**„Revitalizačné opatrenia v súvislosti so stavbou vedenia 2x400 kV Horná Ždaňa – lokalita Oslany“- vyjadrenie**

Na základe žiadosti Slovenskej elektrizačnej prenosovej sústavy a.s. dáva Správa Chránenej krajiny oblasti Poľana (ďalej iba „CHKO Poľana“) k vyššie uvedenej veci nasledovné stanovisko:

#### A. Vstupné údaje

Predmet žiadosti: stanovisko k v minulosti navrhnutým revitalizačným opatreniam v územnej pôsobnosti CHKO Poľana.

Žiadateľ: Slovenská elektrizačná prenosová sústava a.s. v zastúpení spoločnosťou MVM, s.r.o (ďalej len „žiadateľ“)

Účel stanoviska: Podkladové stanovisko pre R ŠOP SR k vypracovaniu záverečného stanoviska pre OÚ Trenčín v zmysle § 65a ods. 2 písm. zc) k uvedeným súhlasom a povoleniam výnimiek podľa zákona.

Podklady: Žiadosť OÚ Trenčín z 30.03.2023 spolu so žiadosťou žiadateľa z 25.01.2023 vrátane príloh (Projekt revitalizácií s mapami a súhlasmi vlastníkov spracovateľa HESPERIS s.r.o. z 23.2.2023, Územné rozhodnutie, žiadosti a stanoviská), Dokumentácia Správy CHKO Poľana vo Zvolene.

#### B. Stanovisko

##### Identifikácia územia:

V územnej pôsobnosti Správy CHKO Poľana ide o lokality Brusno, Detvianska Huta, Habáňovo, Horná Chrapková, Hradné lúky, Iľašská dolina, 1 a 2, Jelšovec, Ľul'ovka, Mičinské lúky, Nad Kostolnicou a Sitárka, ktorých presná lokalizácia, výmera a katastrálna príslušnosť je definovaná v predloženej dokumentácii.

##### Hodnotenie z hľadiska ochrany prírody a krajiny:

V dotknutých územiach navrhovaných na revitalizáciu **Brusno, Detvianska Huta, Ľul'ovka, Mičinské lúky a Sitárka** v územnej pôsobnosti Správy CHKO Poľana platí v zmysle zákona č. 543/2002 Z. z. o ochrane prírody a krajiny v znení neskorších predpisov (ďalej

„zákon“) prvý stupeň ochrany (všeobecná ochrana) a nenachádzajú sa v územiach NATURA 2000.

**Habáňovo**, (PR a SKUEV0056 Habáňovo so 4. stupňom ochrany)

**Horná Chrapková** (CHA a SKUEV0400 Detviansky potok so 4. stupňom ochrany)

**Hradné lúky** (SKUEV0969 Hradné lúky s 2. stupňom ochrany)

**Iliašská dolina**, 1 a 2 (SKUEV0860 Iliašská dolina s 2. stupňom ochrany)

**Jelšovec** (PR a SKUEV0684 Jelšovec so 4. stupňom ochrany)

**Nad Kostolnicou** (SKUEV0863 s 2. stupňom ochrany)

Ide prevažne o MCHÚ a botanicky významnejšie genofondové plochy hodnotné prítomnosťou cenných biotopov a chránených, vzácných či ohrozených druhov v ktorých je nevyhnutná pravidelná starostlivosť resp. vyžadujú potrebu obnovného manažmentu

Samozrejme od navrhnutia uvedených lokalít medzi lokality vhodné na manažment uplynul už čas a stav sa v rôznej miere mohol zmeniť vplyvom manažmentu, alebo naopak nevyužívania lokality. Podľa našich vedomostí však Správa CHKO Poľana zastáva názor, že takmer na všetkých (okrem 1 nižšie uvedenej lokality) **je možné uvažovať s vykonaním revitalizačných opatrení tak ako boli navrhnuté v minulosti čo sa týka rozsahu, termínov aj typu opatrení.**

**Iná situácia je na lokalite Hradné lúky**, kde navrhované opatrenia na 12,8 ha už na lokalite vyznačenej v mapovej prílohe boli uskutočnené v rámci projektu IP LIFE, ktorý tu prebieha od roku 2022.

**Z tohto dôvodu, ak je to možné považujeme za vhodné vybrať náhradnú lokalitu.** Predbežne sme identifikovali prioritnú potrebu vhodných, prevažne manažmentových opatrení, ktoré by kompenzovali negatívne účinky na „chránené biotopy“, ktoré majú byť zničené na nasledovnej lokalite s akútnou potrebou manažmentu:

**CHA ÚEV (SKUEV0201) Gavurky – s predmetom ochrany mezofilných travinnobylinných biotopov Lk1**, kde je akútna potreba manažmentu a práve v tomto období sa uskutočnilo stretnutie s vlastníkom a užívateľom, kde bola prerokovaná možnosť uskutočnenia čistenia náletov na jeseň tohto roku v dlhodobu zarastených častiach (výruby a odstránenie biomasy), ale bez frézovania pníkov ktoré považujeme za nevyhnutné, aby lokalita opätovne nezarástla (pňová a koreňová výmladnosť brezy a osiky).

Išlo by o uskutočnenie niektorých opatrení v zmysle v minulosti navrhovaného, ale neuskutočneného projektu „**Revitalizácia pastevného lesa Gavurky**“

Záujmové územie sa nachádza v katastrálnom území obce Dobrá Niva. Ide o východnú časť územia CHA Gavurky. CHA je situovaný v okolí kóty Gavurky (470 m n. m.) na mierne sklonenom svahovom hrebenku zbiehajúcom od spodného okraja rozvoľneného dubového hája na JZ. Lokalita je taktiež súčasťou siete chránených území NATURA 2000 ako územie európskeho významu – SKUEV0201 Gavurky.

Celková výmera je 68,04 ha (výmera bola navýšená zaradením medzi ÚEV). Ochranné pásmo nebolo osobitne vyčlenené podľa § 17 ods. 3 zák. NR SR č. 543/2002 Z. z. o ochrane prírody a krajiny v znení neskorších predpisov – chránené územie v kategórii „Chránený areál“ bez ochranného pásma. **CHÚ nie je zónované na viac zón, celá chránená plocha je v zóne B – vo štvrtom stupni ochrany.**

Vzhľadom na trend postupného zanikania „panónskych hájov“ predstavujú ekosystémy Gavuriek dnes už ojedinelé územie na Slovensku, čo do zachovalosti biologických hodnôt a



plošného rozsahu (stovky niekoľko storočných dubov s rôznymi habitatmi, s prevahou rozložitých korún). Územie je významným refúgiom avifauny, najmä dutinových hniezdičov, tiež dutinových netopierov a jednotlivých skupín bezstavovcov. Charakteristický je výskyt teplomilných panónskych a mediteránnych prvkov, prenikajúcich sem nadregionálnym biokoridorom „Východné predhorie Štiavnických vrchov“ (Regionálny územný systém ekologickej stability – RÚSES Zvolen, 1995).

V minulosti sa územie aktívne využívalo ako pasienok a extenzívna pastva je v území zreteľná aj dnes. Pôvodné staré duby dosahujú vek niekoľko stoviek rokov a niektoré majú úctihodné rozmery. Takto obhospodarované územie – esteticky pôsobivý riedky pastevný les je významným a už vzácnym prvkom kultúrnej krajiny a obyvateľmi je veľmi navštevované. Háj je známy svojou jedinečnou druhovou rozmanitosťou (výnimočné množstvo chránených vzácných či ohrozených živočíchov, predovšetkým bezstavovcov).

Starostlivosť o územie Gavuriek (pasenie, selektívna kosba, odstraňovanie nežiadúcich náletových drevín – čistenie pasienku) na zachovanie predmetu ochrany (trávne spoločenstvá, staré duby a na ne viazaná entomofauna, vtáctvo, atď.) je realizovaná v súčinnosti s obcami Dobrá Niva a Sása (vlastníci pozemkov) a so zmluvne dohodnutým užívateľom. Do minulého roku sa postupovalo podľa schváleného PS, s ktorým sú spomenuté obce oboznámené vrátane súčasného zmluvného užívateľa MVDr. M. Seleckého. V súčasnosti sa mení užívateľ, ktorým by mali byť obecné lesy Dobrá Niva.

Dnes nie sú všetky miesta v chránenom území dostatočne využívané. Panónsky háj tak vplyvom sekundárnej sukcesie približne na 1/3 výmery postupne zarastá a plochy nezvyčajne husto obsadzujú predovšetkým sukcesné dreviny (najmä breza, osika). Nová mladšia etáž je takmer nepreniknuteľná a plocha využívaná na pastvu sa každoročne znižuje čo je zrejmé aj zo zmeny hraníc kultúrnych dielov a hraníc užívania. Súčasný stav týchto častí územia je nutné považovať za kritický a potrebu manažmentových aktivít za akútnu.

Nevyhnutnosť akútnej potreby čistenia uvedených plôch od náletov spočíva predovšetkým v skutočnosti, že viaceré druhy viazané na jedince starých dubov a predstavujúce predmet ochrany (napr. fuzáč veľký, pižmovec hnedý, roháč obyčajný, ako aj desiatky ďalších chránených a ohrozených druhov hmyzu) sú závislé na oslnení resp. nezatienení starých dubov, ich usychajúcich konárov, dutín či stromových hubách rastúcich iba za určitých mikroklimatických podmienok. Zatienenie týchto jedincov zárastami po čase spôsobuje úplný zánik populácií prevažne najvýznamnejších druhov.

## **1. NÁVRH OPATRENÍ ZAMERANÝCH NA OBNOVU PANÓNSKEHO HÁJA**

**Cieľom projektu je revitalizácia - obnova rozlohou významnej časti historickej štruktúry „Panónskeho hája“ a prinavrátenie tradičnej formy obhospodarovania tohto územia formou extenzívnej pastvy hovädzieho dobytku v tejto dlhodobo nevyužívanej časti.**

**Medzi hlavné očakávané výstupy patria:**

- Celkové zlepšenie stavu predmetov ochrany vo významnej časti CHA (ÚEV) Gavurky
- Obnova biotopu pasienkového lesa a biotopu Lk1, ktorý je predmetom ochrany
- Obnovenie trvalých trávnatých porastov lúčneho a pasienkového charakteru
- Vytvorenie vhodných biotopov (hniezdnych aj potravných) pre vzácne druhy hmyzu, vtákov a netopierov

**Navrhované opatrenia:**

V prvom kroku bolo celé záujmové územie zmapované v spolupráci so zástupcami Štátnej ochrany prírody SR a vlastníckmi pozemkov. Boli lokalizované časti s najmenej priaznivom stave (husto zarastené, dlhodobo nevyužívané degradujúce časti).

### **Iniciálny výrub náletových drevín (uskutoční užívateľ mimo revitalizačných opatrení!)**

V rámci prvotného zásahu je nevyhnutné mechanicky odstrániť nálet pionierskych drevín (dominantná breza) v rámci plochy 1 (mapa č. 2 – biele šrafovanie, 9 ha). Plocha je v stave, keď už nie je možné potlačiť sukcesiu mechanizovane. Ide o mimoriadne hustý (nepreniknuteľný) porast drevín (tisícky jedincov/ha), ktorý je potrebné ručne vypíliť s prihliadnutím na ponechanie jedincov dubov (plošné zárasty sú ľahko identifikovateľné aj z ortofotosnímkov). Vzhľadom na uvedenú skutočnosť (časová aj technologická náročnosť) je potrebné počítať so zvýšenými nákladmi, ktoré sa odzrkadlili v odhadovanej kalkulácii na plochu. Uvedeným zásahom sa vytvorí základ pre celkové presvetlenie územia. Presvetlenie územia je nevyhnutné pre revitalizáciu mohutných jedincov stáročných dubov, ktoré vplyvom už intenzívneho zatienenia v tejto časti územia dlhodobo chradli. Presvetlenie je zároveň nevyhnutné pre obnovu trávno-bylinnej etáže a je nevyhnutné pre obnovu podmienok pre druhov živočíchov vyžadujúce oslnené koruny a prístupné dutiny (predmety ochrany).

Ponechané budú všetky vitálne jedince dubov, ktoré majú potenciál a charakter nahradiť etáž stáročných jedincov. 10 najcennejších jedincov (vyznačí CHKO Poľana) na každom hektári budú zabezpečené proti poškodeniu dobytkom (individuálna ochrana).

Po výrube bude všetka biomasa celá aj s vetvami vyvázaná vývoznou súpravou s nízkotlakovými kolesami (traktor s hydraulickou rukou + príves) na miesto zloženia. Zber, náklad a zvoz biomasy bude prebiehať veľmi citlivo, bez približovania/táhania biomasy po zemi, aby nedošlo k zbytočnému poškodeniu pôdneho krytu alebo ostávajúcich okolitých stromov. Z miesta uloženia bude biomasa odvážaná na likvidáciu (štiepka, palivové drevo poskytnuté miestnym obyvateľom).

Uvedené opatrenie sa uskutoční mimo vegetačnú sezónu, mimo obdobia hniezdenia vtákov.

### **Frézovanie (ktoré by bolo jednorazovo uskutočnené v rámci revitalizačných opatrení)**

Po vyčistení plochy č. 1 bude potrebné zvyšky pňov odstrániť frézovaním. Zároveň bude frézovaná plocha č. 2 (mapová príloha č 2 – fialové šrafovanie, 7 ha), kde výrub prebehol už v minulosti, ale bez odstránenia pňov frézovaním, veľmi extenzívnou pastvou a iba pomiestnym mulčovaním, čím sa vytvorili podmienky pre rozsiahlu koreňovú a pňovú výmladnosť a zaburinenie (aktuálne plocha v nepriaznivom stave).

Biomasa po frézovaní môže byť ponechaná v teréne. Predpokladaný následok výrubu a celkového presvetlenia lokality bude intenzívne pňové zmladenie a obsadzovanie obnažených plôch rudérnymi a ináznymi rastlinami. S cieľom potlačiť tento stav a pripraviť plochu na zavedenie extenzívnej pastvy hovädzieho dobytku sú nevyhnutné opakované zásahy zamerané na potlačenie opätovného zarastenia územia. V nasledujúcej vegetačnej sezóne bude preto nevyhnutné podľa potreby a na základe efektivity pastvy (ktorá by mala nastúpiť hneď v ďalšom roku čo najskôr) vykonať opakované potlačenie zmladenia, kríkovej vegetácie, rudérnych a invázných rastlín formou **mulčovania alebo ak bude terén umožňovať formou kosenia**.

### **Zhrnutie navrhovaných opatrení:**

- 1. Frézovanie na ploche 1 a 2 (spolu cca 16 ha) (1x v prvom roku realizácie opatrení, optimálne v roku 2024).**

## 2. VÝMERA ZÁUJMOVÉHO ÚZEMIA

Parcela reg. E č. 2036 o výmere 798499 m<sup>2</sup> (práce budú vykonávané na malej časti parcely na celkovej výmere 16 ha – lesný pozemok)

Vyššie uvedená parcela je v prekryve s parcelou KN-C č. 1500/1 o výmere 2100590 m<sup>2</sup> – trvalý trávny porast

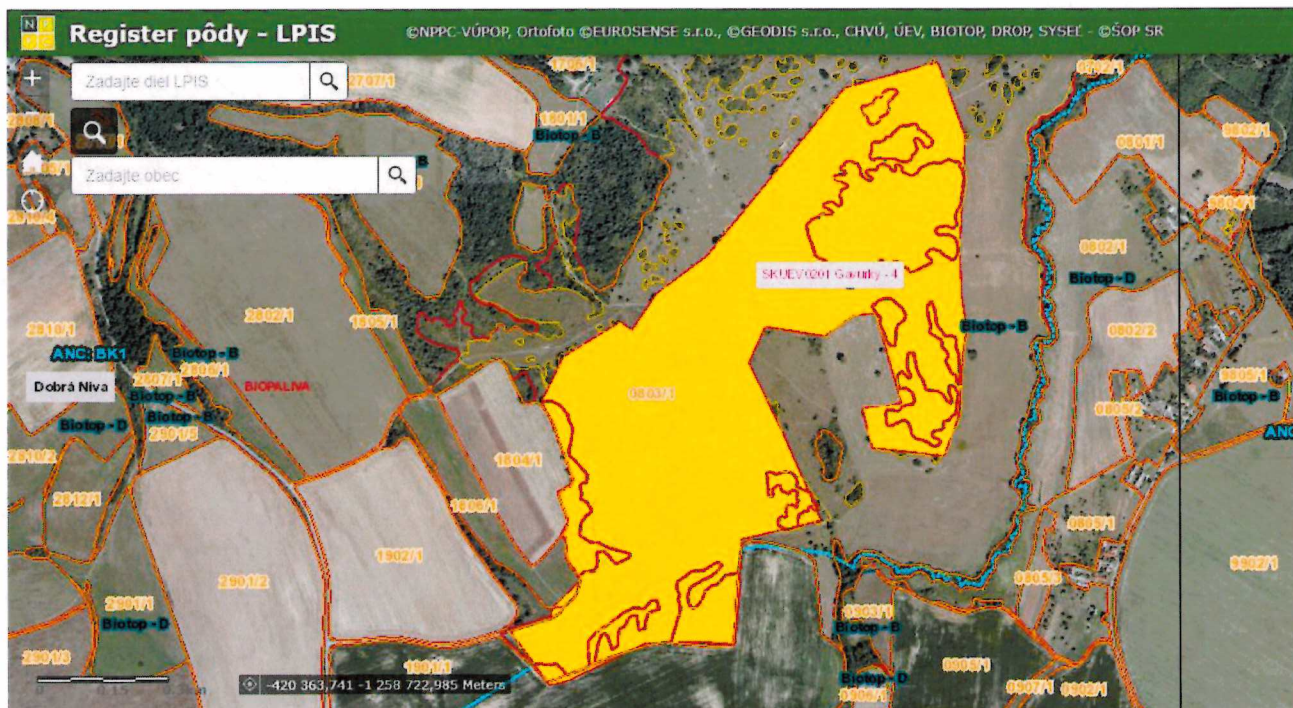
Uvedené parcely sa nachádzajú v k. ú. Obce Dobrá Niva a sú v majetku (E parcela) obce Dobrá Niva v podiele 1/1.

Celkovo sa práce uskutočnia na výmere 16 ha.

Uvedené opatrenia projektu sa uskutočnia iba na časti územia, kde v súčasnosti nie je vykonávaná žiadna hospodársky činnosť (mimo plochy aktuálneho kultúrneho dielu, LPIS), mimo plochy užívania zakreslenú užívateľom (viď mapa 1 a 2).

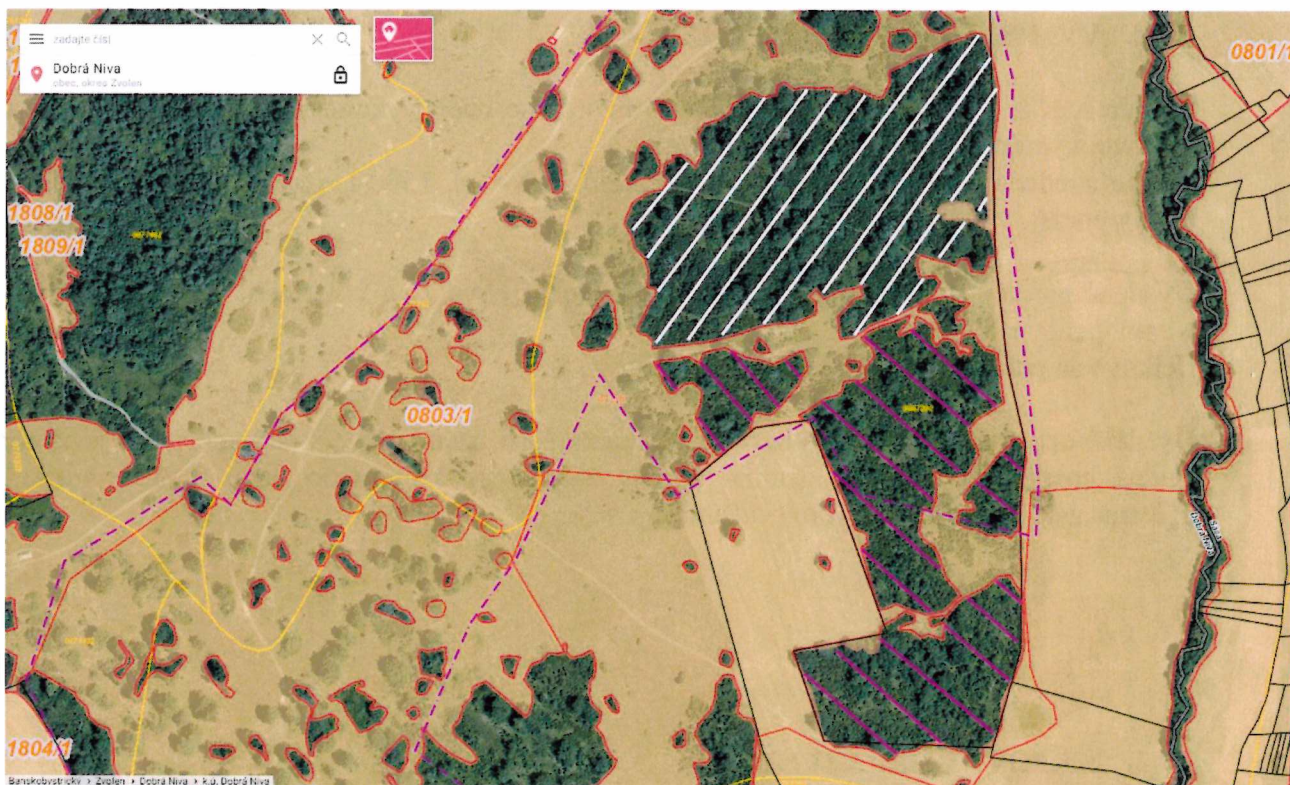
## 3. MAPOVÉ ZOBRAZENIE

**Mapa 1.** Lokalita ÚEV Gavurky - všetky zarastené časti s nepriaznivým stavom vyznačené červeným




**Mapa 2.** Bližšie zobrazenie plôch navrhovaných na revitalizáciu - vyznačenie šrafovaním





**Mapa 3.** Celkový pohľad na CHA Gavurky so zrejým rozdielom v stave západnej a východnej časti územia





**Návrh riešenia:** V zmysle vyššie uvedeného nemá Správa CHKO Poľana zásadné pripomienky k navrhovaným lokalitám v územnej pôsobnosti Správy CHKO Poľana na ktorých výbere v minulosti spolupracovala a zastáva názor, že **je možné uvažovať s vykonaním revitalizačných opatrení tak ako boli navrhnuté v minulosti čo sa týka rozsahu, termínov aj typu opatrení.**

Ak je to však možné, navrhujeme **vymeniť lokalitu Hradné lúky, kde už nie je možné uskutočniť opatrenia v navrhovanom rozsahu za lokalitu Gavurky** (1 x frézovanie na ploche 16 ha miesto odstránenia náletových drevín a kosenia počas obdobia 3 rokov na ploche 12,8 ha).


Ak to už možné nie je, tak budeme uvažovať s náhradnými opatreniami na lokalite Hradné lúky (napr. iba ručné kosenie najcennejších častí), význam oproti novo navrhovaným opatreniam na lokalite Gavurky by však bol z pohľadu ochrany prírody už omnoho menší.

K uvedenej lokalite Gavurky nie je problém získať súhlas vlastníka (Obec Dobrá Niva) keďže ide o vykonanie opatrení v prospech vlastníka a užívateľa a práve frézovanie je činnosť, ktorú užívateľ nebol schopný po plánovaných výruboch zabezpečiť.

K samotnému stanoveniu rozsahu a primeranosti uskutočnenia opatrení sa Správa CHKO Poľana nebude vyjadrovať, keďže nemajú byť zničené biotopy v jej územnej pôsobnosti.

S pozdravom

Štátna ochrana prírody SR  
Správa Chránenej krajinskej oblasti  
Poľana  
J. M. Hurbana 20  
960 01 Zvolen

  
Ing. Vladimíra Fabriciusová, PhD.  
riaditeľka Správy CHKO Poľana

1. *Handwritten text, likely a signature or name.*



• Okresný úrad Trenčín  
• Odbor starostlivosti o ŽP  
• Hviezdoslavova 3  
• 911 01 Trenčín  
• Slovenská republika

Váš list číslo/zo dňa	Naše číslo	Vybavuje/linka	Banská Bystrica
OU-TN-OSZP-2023/018579-004/ 30.03.2023	ŠOP SR/466-006/2023	Ing. Gubková Mihaliková	03. 05. 2023

Vec

Stanovisko k žiadosti o súhlas na zasiahnutie do biotopov a k navrhnutým revitalizačným opatreniam v súvislosti so stavbou „Vedenie 2 x 400 kV Horná Ždaňa – lokalita Oslany, ako 2. stavba – Súboru stavieb: Transformácia 100/110 kV Bystričany – 1. časť“

Na základe Vašej požiadavky, list č. OU-TN-OSZP-2023/018579-004 z 30.03.2023, o stanovisko k žiadosti Slovenskej elektrizačnej prenosovej sústavy a. s. v zastúpení spoločnosťou MVM, s. r. o. vydávame nasledovné stanovisko:

A. Predmet žiadosti a účel stanoviska

Žiadateľ

MVM, s. r. o., Veľká Okružná 18, 010 01 Žilina (ďalej aj „žiadateľ“)

Predmet žiadosti

Predmetom žiadosti je vydanie súhlasu na poškodenie alebo zničenie biotopu európskeho významu alebo biotopu národného významu (ďalej aj „chránené biotopy“) podľa zákona č. 543/2002 Z. z. o ochrane prírody a krajiny v znení neskorších predpisov (ďalej len „zákon“) v súvislosti s plánovanou realizáciou líniovej stavby „Vedenie 2 x 400 kV Horná Ždaňa – lokalita Oslany, ako 2. stavba – Súboru stavieb: Transformácia 100/110 kV Bystričany – 1. časť.“ Biotopy majú byť zasiahnuté výstavbou základových pätiiek na stožiarových miestach a na manipulačných plochách okolo stožiarových pätiiek, pri výstavbe dočasných prístupových komunikácií a pri výruboch drevín v ochranných pásmach nadzemných elektrických vedení.

Účel stanoviska

Odborné stanovisko pre rozhodovaciu činnosť orgánu ochrany prírody podľa § 65a) ods. 2 písm. zc) zákona a vyjadrenie k

- udeleniu súhlasu na poškodenie alebo zničenie biotopu európskeho významu alebo biotopu národného významu podľa § 6 ods. 2 zákona
- uloženiu vykonania primeraných opatrení na kompenzovanie negatívnych účinkov činnosti na biotop európskeho významu alebo biotop národného významu podľa § 6 ods. 3 zákona

Podklady

- žiadosť OÚ Trenčín č. OU-TN-OSZP-2023/018579-004 z 30.03.2023 spolu s fotokópiou žiadosti žiadateľa z 08.03.2023 a ďalšími prílohami najmä:



o dokumentácia „Vedenie 2 x 400 kV Horná Ždaňa - lokalita Oslany“ Vyčíslenie spoločenskej hodnoty zničených a poškodených biotopov európskeho a národného významu v rámci investičného zámeru, Hesperis s. r. o., Banská Bystrica, 2023 (ďalej len „dokumentácia vyčíslenia spoločenskej hodnoty biotopov“)

o dokumentácia „Vedenie 2 x 400 kV Oslany - Horná Ždaňa“ Projekt revitalizačných opatrení, Hesperis s. r. o., Banská Bystrica, 2023 (ďalej aj „projekt revitalizačných opatrení“)

o kópia územného rozhodnutia

- stanovisko správy CHKO Poľana č. CHKOPO/110-001/2023 z 24.04.2023
- stanovisko správy CHKO Ponitrie č. CHKOPN/283/2023 z 24.04.2023
- stanovisko správy CHKO Štiavnické vrchy č. CHKOŠV/196-001/2023 z 19.04.2023
- dokumentácia ŠOP SR
- <https://gis.nlesk.org/islhp/mapa>

## B. Stanovisko

Identifikácia územia a hodnotenie z hľadiska ochrany prírody a krajiny

Uvedená stavba je podľa platného územného rozhodnutia umiestnená v okresoch Žiar nad Hronom, Žarnovica, Partizánske a Prievidza.

K zásahom do biotopov európskeho významu a do biotopu národného významu má dôjsť na pozemkoch v katastrálnych územiach:

- katastrálne územie Radobica, okres Prievidza - parcely KN-C č. 540, 809/1, 809/2, 809/3, 2462/1, 2489, 2601, 2674, 3439/1, 3673/1, 3673/3, 4398, 4411, 4598/1, 4598/3,
- katastrálne územie Horná Ves, okres Prievidza - parcely KN-C č. 2558, 2570, 2885, 2911,
- katastrálne územie Pažiť, okres Partizánske - parcely KN-C č. 469, 504/1,
- katastrálne územie Veľké Pole, okres Žarnovica - parcely KN-C č. 341/1, 354/1, 354/11, 359, 359/1, 359/2, 359/5, 359/6, 782/1, 782/2, 786/1, 786/2, 804/3,
- katastrálne územie Píla, okres Žarnovica - parcely KN-C č. 575, 642/1, 643/1, 650, 658/1, 726/3, 726/4, 742,
- katastrálne územie Župkov, okres Žarnovica - parcely KN-C č. 667/2, 668/2, 668/3, 669/2, 2531/1, 2531/2, 2532/1, 2532/2, 3611, 3612, 3613, 3613/1, 3613/2, 3614, 3616/1, 3616/2, 3617/1, 3617/2, 3444, 3445, 3446, 3799,
- katastrálne územie Hrabíčov, okres Žarnovica - parcely KN-C č. 5013/1, 5013/2, 5014/1, 5014/2, 5276/2, 5745/1, 5745/4, 5746/1, 5746/4, 5914, 5992,
- katastrálne územie Bukovina pri Bzenici, okres Žiar nad Hronom – parcela KN-C č. 774/1.

Výrubom drevín na lesných pozemkoch v ochranných pásmach elektrických vedení majú byť dotknuté nasledovné jednotky priestorového rozdelenia lesy (JPRL):

- LHC Partizánske - JPRL č. 3200a, 3200b, 3202a, 3202b, 3205, 3206, 3207a, 3207b, 3207c, 3208, 3213a, 3214a, 3215, 3238 10, 3238 20, 3240, 3242a, 3242b, 3250, 3251, 3364e, 3367, 3366b, 3366c, 3351,
- LHC Brod – JPRL č. 1067a, 1115d, 1118b, 1118c, 1145b, 1167b, 1167c, 1168a,
- LHC Hrabíčov - JPRL č. 42, 46, 48, 49, 52, 53a, 53b,
- LHC Ždaňa - JPRL č. 1393, 1396, 1411, 1412, 1414a, 1418, 1419, 1421, 1422.

Trasa vedenia 2 x 400 kV Horná Ždaňa - lokalita Oslany je plánovaná prevažne v 1. stupni územnej ochrany ale sčasti, v CHKO Ponitrie a príslušných územiach európskeho významu (ďalej len „ÚEV“), aj v 2. stupni územnej ochrany. V území k. ú. Radobica a k. ú. Veľké Pole prechádza cez SKUEV1013 Stráž. V území k. ú. Horná Ves a k. ú. Radobica prechádza cez SKUEV0273 Vtáčnik. Prehľad o výskyte zasiahnutých biotopov v príslušnom stupni územnej ochrany, rozsahu poškodených resp. zničených biotopov, ich stave, celkovej spoločenskej hodnote biotopov a taktiež ich mapové zobrazenie je uvedené v dokumentácii vyčíslenia spoločenskej hodnoty biotopov. Zničené resp. poškodené majú byť

biotopy európskeho významu:

- Ls1.3 (91E0\*) Jaseňovo-jelšové podhorské lužné lesy (na ploche 11 382 m<sup>2</sup>)
- Ls3.1 (91I0\*) Teplomilné submediteránne dubové lesy (na ploche 4 372 m<sup>2</sup>)
- Ls5.1 (9130) Bukové a jedľovobukové kvetnaté lesy (na ploche 233 104 m<sup>2</sup>)
- Lk1 (6510) Nížinné a podhorské kosné lúky (na ploche 22 369 m<sup>2</sup>)

a biotop národného významu

- Ls2.1 Dubovo-hrabové lesy karpatské (na ploche 221 480 m<sup>2</sup>).

S dokumentáciou vyčíslenia spoločenskej hodnoty biotopov sa stotožňujeme okrem vyčíslenia celkovej spoločenskej hodnoty jednotlivých biotopov na jednotlivých lokalitách v prípadoch, kedy spracovateľ dokumentácie znižoval, alebo zvyšoval ich spoločenskú hodnotu. Podľa § 43 ods. 3 vyhlášky MŽP SR č. 170/2021 Z. z., ktorou sa vykonáva zákon (ďalej len „vyhláška“) sa spoločenská hodnota biotopu európskeho významu a biotopu národného významu zníži až o polovicu, ak sa poškodí alebo zničí biotop so zníženým stupňom zachovania jeho štruktúry a funkcií; spoločenská hodnota sa vtedy určuje znaleckým posudkom. Spracovateľ v dokumentácii vyčíslenia spoločenskej hodnoty biotopov nesprávne interpretuje toto paragrafové znenie, keď znižuje spoločenskú hodnotu biotopu o 50 % (týka sa biotopu Lk1 v tabuľke č.1) v závislosti od zásahu do biotopu (poškodenie biotopu vznikom manipulačnej plochy okolo stožiarového miesta) a nie od stavu biotopu pred zásahom. V ďalších prípadoch (týka sa tabuľky č. 3) spracovateľ neznížil spoločenskú hodnotu lesným biotopom napriek tomu, že väčšinu z nich vyhodnotil v stave priemernom alebo až nevyhovujúcom (iba biotopy v dielcoch č. 1421 a 1422 v LHC Ždaňa sú vyhodnotené v dobrom stave). V tabuľke č. 2 rovnako neznížil spoločenskú hodnotu biotopu Lk1 napriek tomu, že v 4 prípadoch nehodnotí stav biotopu ako dobrý. Spracovateľovi však v zmysle platnej legislatívy ani neprináleží znížiť spoločenskú hodnotu biotopom, keďže nie je súdnym znalcom v odbore 25 08 02 - Ochrana prírody a krajiny. ŠOP SR rovnako nie je znaleckou organizáciou v tomto odbore.

Podľa § 43 ods. 2 vyhlášky sa spoločenská hodnota pri poškodení a zničení biotopu európskeho významu a biotopu národného významu zvýši dvojnásobne, ak sa nachádza v chránenom území. Spracovateľ v tomto prípade zvýšil spoločenskú hodnotu biotopov vyskytujúcich sa v 2. stupni ochrany (CHKO Ponitrie) o 10 %, čo nie je v súlade s aktuálnym paragrafovým znením.

Spoločenská hodnota biotopov sa využíva pri stanovovaní ujmy z nepovoleného nakladania s chránenými biotopmi pri vyvodzovaní trestnoprávnej zodpovednosti. Čiastočne zohľadňuje aj tzv. ekosystémové služby, ktoré zákon definuje ako prínosy a úžitky, ktoré poskytujú prirodzene fungujúce ekosystémy. Jej stanovenie kvôli návrhu primeraných opatrení na kompenzovanie negatívnych účinkov činnosti na chránené biotopy v konaní podľa § 6 zákona má len orientačný charakter. Napriek tomu, že niektoré postupy výpočtu spoločenskej hodnoty neboli v plnom rozsahu dodržané, z uvedených dôvodov nemajú zásadný vplyv na návrh revitalizačných opatrení. Považovali sme však za potrebné túto skutočnosť uviesť.

Podľa § 1 ods. 3 vyhlášky sa za primerané opatrenie na kompenzovanie negatívnych účinkov činnosti na biotop európskeho významu alebo biotop národného významu považuje súbor opatrení, vykonaním ktorých sa zabezpečí zlepšenie stavu alebo obnova biotopu európskeho významu alebo biotopu národného významu v lokalite, kde sa poškodený alebo zničený biotop nachádza, alebo v jej bezprostrednom okolí, alebo ak tieto opatrenia v takejto lokalite alebo v jej bezprostrednom okolí nie je možné alebo účelné vykonať, v inej lokalite.

Návrhu primeraných opatrení na kompenzovanie negatívnych účinkov činnosti na dotknuté biotopy európskeho významu a biotop národného významu sa venuje dokumentácia „Vedenie 2 x 400 kV Oslany - Horná Ždaňa“ Projekt revitalizačných opatrení, Hesperis s. r. o., Banská Bystrica, 2023. Jej spracovateľ je zapísaný v zozname odborne spôsobilých osôb pre vyhotovovanie dokumentácie ochrany prírody a krajiny podľa § 55 zákona č. 543/2002 Z. z. o ochrane prírody a krajiny v znení neskorších predpisov. Zároveň sa dlhodobo venuje praktickej realizácii rôznych manažmentových opatrení, ktoré prispievajú k udržaniu a zlepšovaniu stavu nelesných biotopov.

Lokality revitalizačných opatrení v projekte revitalizačných opatrení sú vhodne zvolené s ohľadom na stav biotopov a potrebu zlepšenia stavu prostredníctvom manažmentových opatrení. Boli vybrané v spolupráci so ŠOP SR v r. 2020. Ide najmä o lokality, na ktorých historicky prebiehala hospodárska činnosť (pastva, kosenie), ktorá podmienila vznik týchto biotopov. Vzhľadom na dlhotrvajúcu absenciu obhospodarovania biotopy na týchto lokalitách postupne degradujú.

Do Projektu revitalizačných opatrení boli aktuálne doplnené opatrenia lokalizované v bezprostrednej blízkosti navrhovaného vedenia 2 x 400 kV Horná Ždaňa – lokalita Oslany v lesných biotopoch. Na lesných pozemkoch, resp. v lesných typoch biotopov sú revitalizačné opatrenia navrhované na posilnenie štruktúr, ktoré sú v obhospodarovaniach lesoch nedostatočne zastúpené (hrubé stromy, dutinové a biotopové stromy) a na zlepšenie podmienok pre hniezdenie vtákov osadením vtáčích búdok. Opatrenia boli navrhnuté po dohode s vlastníkmi resp. správcami či užívateľmi konkrétnych lesných pozemkov tak, aby boli dlhodobo udržateľné.

Navrhované opatrenia v projekte revitalizačných opatrení pre lokalitu Hradné lúky sú už aktuálne zabezpečované prostredníctvom projektu IP LIFE, ktorý tu prebieha od roku 2022. Preto navrhujeme pôvodne navrhované manažmentové opatrenia na Hradných lúkach nahradiť manažmentovými opatreniami na lokalite CHA ÚEV (SKUEV0201) Gavurky – s predmetom ochrany mezofilných travinnobylinných biotopov Lk1. Podrobnosti o lokalite Gavurky, zdôvodnenie potreby manažmentových opatrení, návrh celkových manažmentových prác a tiež čiastkových manažmentových prác, ktoré požadujeme doplniť do projektu revitalizačných opatrení pre lokalitu Gavurky uvádzame v prílohe – List CHKO Poľana č. CHKOPO/110-001/2023 z 24.04.2023. Konkrétne opatrenie spočíva v jednorazovom frézovaní pňov na 2 plochách o výmere cca 16 ha.

## Návrh riešenia

ŠOP SR odporúča orgánu ochrany prírody a krajiny udeliť požadovaný súhlas zo zákona pri dodržaní nasledujúcich podmienok:

1. Žiadateľ zabezpečí realizáciu primeraných opatrení na kompenzovanie negatívnych účinkov činnosti na dotknuté biotopy európskeho významu a biotop národného významu podľa aktualizovanej dokumentácie „Vedenie 2 x 400 kV Oslany - Horná Ždaňa“ Projekt revitalizačných opatrení, Hesperis s. r. o., Banská Bystrica, 2023 okrem opatrení na lokalite Hradné lúky v k. ú. Dúbravy v okrese Detva. Tie budú nahradené opatrením (1 x frézovanie pŕnov na ploche cca 16 ha) na lokalite CHA Gavurky v k. ú. Dobrá Niva v okrese Zvolen.
2. Následná údržba predmetného elektrického vedenia najmä v podobe odstraňovania a okliesňovania stromov a iných porastov, ktoré ohrozujú bezpečnosť alebo spoľahlivosť prevádzky energetických zariadení a upravovania trávnatých porastov (v zmysle § 11 ods. 1 písm. b) alebo písm. c) zákona č. 251/2012 Z. z. o energetike a o zmene a doplnení niektorých zákonov) bude vykonávaná výlučne spôsobom, ktorým sa predíde prípadnému vneseniu inváznych nepôvodných druhov rastlín do týchto porastov (nežiaduce je napr. opakované frézovanie a mulčovanie porastov s ponechávaním biomasy).
3. Žiadateľ zabezpečí, aby realizátor jednotlivých revitalizačných opatrení na nelesných biotopoch vopred upovedomil príslušnú správu ŠOP SR (CHKO Ponitrie alebo CHKO Štiavnické vrchy alebo CHKO Poľana – kontakty sú uvedené na <https://www.sopsr.sk/kontakty>) o termíne plánovaného opatrenia a dohodol s ňou podrobnosti vykonávaných prác (napr. vymedzenie miest na uloženie odstránenej biomasy).

## Odôvodnenie

Plánovaná stavba vedenia 2 x 400 kV Oslany - Horná Ždaňa má značný verejnoprospešný prínos. Na základe výsledkov procesu posudzovania vykonaného podľa ustanovení zákona č. 24/2006 o posudzovaní vplyvov na životné prostredie sa za predpokladu splnenia podmienok a realizácie opatrení uvedených v záverečnom stanovisku (2110/2013-3.4/ak) odporučila realizácia navrhovanej činnosti „Vedenie 2 x 400 kV Bystričany - Horná Ždaňa“.

Na zmiernenie vplyvov zásahov do biotopov v súvislosti s realizáciou stavby Vedenie 2 x 400 kV Horná Ždaňa-lokalita Oslany bol vypracovaný projekt revitalizačných opatrení, v ktorom sú navrhnuté náhradné opatrenia na zlepšenie stavu biotopov. Navrhované revitalizačné opatrenia považujeme (s prihliadnutím aj na niekoľkoročné časové trvanie celého procesu povoľovania požadovanej činnosti) za primerané opatrenia na kompenzovanie negatívnych účinkov činnosti na dotknuté biotopy európskeho významu a biotop národného významu. Dodržaním podmienok uvedených v stanovisku sa tak čiastočne zníži negatívny dopad budovania navrhovanej infraštruktúry na chránené biotopy.

Upozorňujeme, že v našom stanovisku sme sa zamerali výlučne na hodnotenie zásahu do chránených biotopov. Nevyjadrovali sme sa k ďalším možným záujmom ochrany prírody (napr. druhová ochrana, ochrana drevín,...), o čo sme neboli orgánom ochrany prírody požiadaní.

S pozdravom

List CHKO Poľana č. CHKOPO/110-001/2023 z 24.04.2023

RNDr. Dušan Karaska  
generálny riaditeľ

Informatívna poznámka - tento dokument bol vytvorený elektronicky

# Výsledok informatívneho overenia podpisov a pečatí v elektronickej správe

KÓPIA

Typ výsledku informatívneho overenia: 1

## Informácie o overovanej správe

Predmet správy: Stanovisko k žiadosti o súhlas na zasiahnutie do biotopov a k navrhnutým revitalizačným opatreniam v súvislosti so stavbou „Vedenie 2 x 400 kV Horná Ždaňa – lokalita Oslany, ako 2. stavba – Súboru stavieb: Transformácia 100/110 kV Bystričany – 1. časť

Dátum a čas zaevidovania správy(UTC): 04.05.2023 07:34

Odosielateľ: ico://sk/17058520

Identifikátor správy: d9b1af21-46d8-44eb-b06f-b912e2c770e3

Značka odosielateľa: ŠOP SR/466-006/2023

Overované vnorené podpisové kontajnery: Nie

## Zoznam objektov v správe

Názov objektu: Uradny\_list.asice

Formát: application/vnd.etsi.asic-e+zip

## Informácie o podpisoch

Podpísal: C=SK,L=Banská Bystrica,GIVENNAME=Dušan,SURNAME=Karaska O,T=Generálny riaditeľ osobitnej odbornej organizácie zriadenej Ministerstvom životného prostredia SR,O=MANDANT Štátna ochrana prírody Slovenskej republiky,SERIALNUMBER=MANDANT NTRSK-17058520,CN=RNDr. Dušan Karaska OPRÁVNENIE 1197 Generálny riaditeľ osobitnej odbornej organizácie zriadenej Ministerstvom životného prostredia SR

Platnosť podpisu: Platná

Legislatívny typ podpisu: Kvalifikovaný elektronický podpis alebo pečať

## Detaily podpisu:

Deklarovaný dátum a čas podpisu (UTC): 04.05.2023 07:34

Dátum a čas kvalifikovanej časovej pečiatky pripojenej k podpisu (UTC): 04.05.2023 07:34

Dátum a čas overenia (UTC): 04.05.2023 07:34



## Informácie o certifikáte

Subjekt:	C=SK,L=Banská Bystrica,GIVENNAME=Dušan,SURNAME=Karask O,T=Generálny riaditeľ osobitnej odbornej organizácie zriadenej Ministerstvom životného prostredia SR,O=MANDANT Štátna ochrana prírody Slovenskej republiky,SERIALNUMBER=MANDANT NTRSK-17058520,CN=RNDr. Dušan Karaska OPRÁVNENIE 1197 Generálny riaditeľ osobitnej odbornej organizácie zriadenej Ministerstvom životného prostredia SR
Vydavateľ certifikátu:	C=SK,OU=SNCA,2.5.4.97=NTRSK-42156424,O=I agentura pre sieťové a elektronické služby,CN=SNCA4
Sériové číslo certifikátu:	21908989780963136373598
Názov objektu:	Priloha_SOPSR_466_006_2023_pre_OU_TN.pdf
Formát:	application/pdf

Služba overenia podpisov a pečatí nie je kvalifikovanou službou validácie kvalifikovaných elektronických podpisov a kvalifikovaných elektronických pečatí v zmysle článku 33 a 40 Nariadenia Európskeho parlamentu a Rady (EÚ) č. 910/2014.

## Odosielateľ a prijímateľ

Odosielateľ

ico://sk/17058520

Prijímateľ

ico://sk/00151866\_10126

## Informácie o doručovaní

Dátum a čas doručenia

04.05.2023 09:35:12

## Doručovaná správa

Identifikátor správy

d9b1af21-46d8-44eb-b06f-b912e2c770e3

## Kontrolný súčet

Kanonikalizácia

<http://www.w3.org/TR/2001/REC-xml-c14n-20010315>

Typ digitálneho odlačku

<http://www.w3.org/2001/04/xmldsig-more#rsa-sha256>

Digitálny odťahok správy

Qndj6A2M/mR748olwCjarDGGIMhnin1EFi9bsYnZHjY=

## Prílohy

## Príloha

Identifikátor elektronického dokumentu

b3c36675-5fd1-4adf-a182-47fcdab6cb72

## Príloha

Identifikátor elektronického dokumentu

1e3ef007-bfcb-4393-96e7-ec35611ec826

# Výsledok informatívneho overenia podpisov a pečatí v elektronickej správe

KÓPIA

Typ výsledku informatívneho overenia: 2

## Informácie o overovanej správe

Predmet správy: Stanovisko k žiadosti o súhlas na zasiahnutie do biotopov a k navrhnutým revitalizačným opatreniam v súvislosti so stavbou „Vedenie 2 x 400 kV Horná Ždaňa – lokalita Oslany, ako 2. stavba – Súboru stavieb: Transformácia 100/110 kV Bystričany – 1. časť

Dátum a čas zaevidovania správy(UTC): 04.05.2023 07:34

Odosielateľ: ico://sk/17058520

Identifikátor správy: d9b1af21-46d8-44eb-b06f-b912e2c770e3

Značka odosielateľa: ŠOP SR/466-006/2023

Overované vnorené podpisové kontajnery: Nie

## Zoznam objektov v správe

Názov objektu: Uradny\_list.asice

Formát: application/vnd.etsi.asic-e+zip

## Informácie o podpisoch

Podpísal: C=SK,L=Banská Bystrica,GIVENNAME=Dušan,SURNAME=Karaska O,T=Generálny riaditeľ osobitnej odbornej organizácie zriadenej Ministerstvom životného prostredia SR,O=MANDANT Štátna ochrana prírody Slovenskej republiky,SERIALNUMBER=MANDANT NTRSK-17058520,CN=RNDr. Dušan Karaska OPRÁVNENIE 1197 Generálny riaditeľ osobitnej odbornej organizácie zriadenej Ministerstvom životného prostredia SR

## Platnosť podpisu:

Legislatívny typ podpisu:

## Platná

Kvalifikovaný elektronický podpis alebo pečať

## Detaily podpisu:

Deklarovaný dátum a čas podpisu (UTC): 04.05.2023 07:34

Dátum a čas kvalifikovanej časovej pečiatky pripojenej k podpisu (UTC): 04.05.2023 07:34

Dátum a čas overenia (UTC): 04.05.2023 07:34

## Informácie o certifikáte

Subjekt:	C=SK,L=Banská Bystrica,GIVENNAME=Dušan,SURNAME=Karask O,T=Generálny riaditeľ osobitnej odbornej organizácie zriadenej Ministerstvom životného prostredia SR,O=MANDANT Štátna ochrana prírody Slovenskej republiky,SERIALNUMBER=MANDANT NTRSK-17058520,CN=RNDr. Dušan Karaska OPRÁVNENIE 1197 Generálny riaditeľ osobitnej odbornej organizácie zriadenej Ministerstvom životného prostredia SR
Vydavateľ certifikátu:	C=SK,OU=SNCA,2.5.4.97=NTRSK-42156424,O=I agentura pre sieťové a elektronické služby,CN=SNCA4
Sériové číslo certifikátu:	21908989780963136373598
Názov objektu:	Priloha_SOPSR_466_006_2023_pre_OU_TN.pdf
Formát:	application/pdf

Služba overenia podpisov a pečatí nie je kvalifikovanou službou validácie kvalifikovaných elektronických podpisov a kvalifikovaných elektronických pečatí v zmysle článku 33 a 40 Nariadenia Európskeho parlamentu a Rady (EÚ) č. 910/2014.





Okresný úrad Trenčín  
Odbor starostlivosti o ŽP  
Hviezdoslavova 3  
911 01 Trenčín

Váš list číslo/zo dňa  
OU-TN-OSZP1-  
2023/018579-004

Naše číslo  
NAPANT/446-001/2023

Vybavuje  
Turis

Slovenská Ľupča  
28. 04. 2023

**Vec** Žiadosť o odborné stanovisko k žiadosti o súhlas na zasiahnutie do biotopov a k navrhnutým revitalizačným opatreniam v súvislosti so stavbou „Vedenie 2 x 400 kV Horná Ždaňa – lokalita Osľany, ako 2. stavba – Súboru stavieb: Transformácia 100/110 kV Bystričany – 1. časť“ – stanovisko

**A: vstupné údaje**

**Predmet:**

Predmetom žiadosti Okresného úradu Trenčín, odbor starostlivosti o ŽP, je vypracovanie odborného stanoviska v súvislosti so žiadosťou firmy MVM, s.r.o., Veľká Okružná 18, 010 01 Žilina na zásah do biotopov a k navrhnutým revitalizačným opatreniam spojenými so stavbou „Vedenie 2 x 400 kV Horná Ždaňa – lokalita Osľany, ako 2. stavba – Súboru stavieb: Transformácia 100/110 kV Bystričany – 1. časť“.

Uvedená stavba je podľa platného územného rozhodnutia umiestnená v Trenčianskom kraji v okresoch Partizánske, Prievidza a v Banskobystrickom kraji v okresoch Žiar nad Hronom, Žarnovica. Náhradné revitalizačné opatrenia sú navrhované v Trenčianskom kraji v okrese Prievidza, v Banskobystrickom kraji v okresoch Žarnovica, Banská Štiavnica, Krupina, Veľký Krtíš, Detva, Zvolen, Banská Bystrica, Brezno, v Žilinskom kraji v okresoch Ružomberok, Liptovský Mikuláš a v Prešovskom kraji v okrese Poprad.

**Žiadateľ:** Okresný úrad Trenčín, odbor starostlivosti o ŽP, Hviezdoslavova 3, 911 01 Trenčín.

**Účel stanoviska:** Pre potreby vydania rozhodnutia Okresným úradom v Trenčíne.

**Podklady:** Žiadosť Okresného úradu v Trenčíne č. OU-TN-OSZP1-2023/018579-004 s prílohami.

**B: stanovisko**

Zásah do biotopov v súvislosti s realizáciou vyššie uvedenej stavby sa má uskutočniť mimo územnej pôsobnosti Správy NP Nízke Tatry, preto k nemu nepredkladáme stanovisko.

Z navrhovaných revitalizačných opatrení majú byť v územnej pôsobnosti Správy NP Nízke Tatry vykonané na lokalitách Jergaly (v k.ú. Motyčky), Medzibrod (v k.ú. Medzibrod), Uľanka (v k.ú. Uľanka), CHA Jakub (v k.ú. Kostiviarska), CHA Kopec (v k.ú. Priechod), Moštenická dolina (v k.ú. Moštenica, Slovenská Ľupča, Podkonice), Vysoká (v k.ú. Podkonice), Slovenská Ľupča (v k.ú.

Slovenská Ľupča), Pohronský Bukovec (v k.ú. Pohronský Bukovec), Liptovská Teplička (v k.ú. Liptovská Teplička), NPR Hnilecká jelšina (v k.ú. Telgárt, Vernár), CHA Brezinky (v k.ú. Telgárt, Šumiac), PR Meandre Hrona (v k.ú. Telgárt, Šumiac), Pohorelá (v k.ú. Pohorelá), Polomka (v k.ú. Polomka), SKUEV0153 Horné lazy (v k.ú. Valská, Brezno), Malužiná (v k.ú. Liptovská Porúbka), CHA Demänovská slatina (v k.ú. Demänová), Pavčina Lehota (v k.ú. Pavčina Lehota), SKUEV0060 Chraste (v k.ú. Dúbrava, Svätý Kríž), PR Sliačske travertíny (v k.ú. Liptovské Sliače), Liptovská Lúžna (v k.ú. Liptovská Lúžna). V rámci každej lokality je počas obdobia troch rokov navrhovaný výrub náletových drevín, kosenie a odnos pokosenej a vyrúbanej biomasy na okraj plochy.

Návrh riešenia:

Navrhované revitalizačné opatrenia v územnej pôsobnosti Správy NAPANT sa viažu na miesta evidované Správou NP Nízke Tatry ako genofondové lokality s prítomnosťou množstva chránených a ohrozených druhov rastlín, alebo biotopov európskeho i národného významu. Ide o nelesné plochy, na ktorých takmer úplne absentuje hospodárska činnosť vlastníkov/užívateľov a z toho dôvodu dochádza k ich zarastaniu náletovými drevinami alebo k hromadeniu stariny. Tento nepriaznivý trend negatívne ovplyvňuje spomenuté druhy a biotopy a teda aj predmety ochrany príslušných maloplošných chránených území, resp. území európskeho významu. Z tohto dôvodu pokladáme realizáciu navrhovaných revitalizačných opatrení za veľmi prospešnú, v súlade so záujmami ochrany prírody a odporúčame ich realizáciu s podmienkou, že zamestnanci Správy NP Nízke Tatry spoločne s realizátorom manažmentov presne vymedzia jednotlivé lokality v teréne a stanovia konkrétne miesta na uloženie pokosenej a vyrúbanej biomasy.

S pozdravom

Správa NP Nízke Tatry  
Nízke Tatry so sídlom v Banskej Bystrici  
Partizánska cesta 68  
974 01 Banská Bystrica  
IČO: 64435374

Mag. Marek Kuchta  
riadiateľ Správy NAPANT

# Doložka o autorizácii

Tento listinný rovnopis elektronického úradného dokumentu bol vyhotovený podľa vyhlášky č. 85/2018 Z. z. Úradu podpredsedu vlády Slovenskej republiky pre investície a informatizáciu z 12. marca 2018, ktorou sa ustanovujú podrobnosti o spôsobe vyhotovenia a náležitostiach listinného rovnopisu elektronického úradného dokumentu.

## Údaje elektronického úradného dokumentu

Názov: [VEREJNÁ VYHLÁŠKA - oboznámenie s podkladmi rozhodnutia k žiadosti o vydanie súhlasu orgánu ochrany prírody na zasiahnutie do biotopov národného a európskeho významu v súvislosti so stavbou „Vedenie 2x400 kV Horná Ždaňa – lokalita Oslany, ako 2. stavba – Súboru stavieb: Transformácia 100/110 kV Bystričany – 1. časť“.]

Identifikátor: OU-TN-OSZP1-2023/018579-0059101/2023

## Autorizácia elektronického úradného dokumentu

Dokument autorizoval: Jana Hurajová  
Oprávnenie: 1109 Vedúci odboru okresného úradu  
Zastúpená osoba: Ministerstvo vnútra Slovenskej republiky  
SK IČO 00151866  
Spôsob autorizácie: kvalifikovaný elektronický podpis vyhotovený s použitím mandátneho certifikátu s pripojenou kvalifikovanou elektronickou časovou pečiatkou  
Deklarovaný dátum a čas autorizácie: 05.05.2023 10:17:40 časové pásmo +02:00  
Dátum a čas vystavenia kvalifikovanej časovej pečiatky: 05.05.2023 10:17:55 časové pásmo +02:00  
Označenie listov, na ktoré sa autorizácia vzťahuje:  
OU-TN-OSZP1-2023/018579-0059101/2023

## Ostatné prílohy

Označenie listov príloh, ktoré nie sú platne autorizované alebo nie sú autorizované vôbec:  
OU-TN-OSZP1-2023/018579-0059101/2023-P001,  
OU-TN-OSZP1-2023/018579-0059101/2023-P002

## Informácia o vyhotovení doložky o autorizácii

Doložku vyhotovil: Ing. Miroslav Ďuriš  
Funkcia alebo pracovné zaradenie: hlavný radca  
Označenie orgánu verejnej moci: Okresný úrad Trenčín  
IČO: 00151866  
Dátum vytvorenia doložky: 05.05.2023  
Podpis a pečiatka: