



Okresný úrad Trenčín

Váš list číslo/zo dňa	Naše číslo	Vybavuje/linka	Žilina
/	02593/2024/OR ŽA/ŠŽTS-1	Ing. Lukáš Mazúr/041/2292337	04. 10. 2024

Oznámenie o výrube dreviny

Železnice Slovenskej republiky (ďalej len „ŽSR“) ako právnická osoba zriadená zákonom č. 258/1993 Z. z. o Železničiach Slovenskej republiky v znení neskorších predpisov sú prevádzkovateľom železničných dráh, pričom pri ich prevádzkovaní sa okrem iného riadia zákonom č. 513/2009 Z. z. o dráhach a o zmene a doplnení niektorých zákonov (ďalej len „zákon o dráhach“), ktorým sú oprávnené zabezpečovať činnosti spojené s výrubom drevín a krovin. Oblastné riaditeľstvo Žilina v zmysle § 47 ods. 7 zákona č. 543/2002 Z. z. o ochrane prírody a krajiny

Vám oznamuje, že


v období do 28.02.2025 bude vykonávať výrub 1ks dreviny podľa špecifikácie v prílohe, rastúcej na parcele evidovanej na katastrálnej mape v registri „C“ pod č. 1227/7, LV č. 713, k.ú. Zlatovce, ktorá je vo vlastníctve ŽSR.

Odôvodnenie výrubu: Drevina rastie v ochrannom pásme dráhy, vzhľadom k jej vzrastu a umiestneniu nie je zabezpečené, že pri páde nemôže ohroziť súčasť dráhy (§6 ods. 2 zákona o dráhach), príp. majetok tretích osôb.

Prílohy

1. Špecifikácia dreviny
2. Vyznačenie v katastrálnej mape
3. Výpis z listu vlastníctva
4. Fotodokumentácia

S pozdravom


riaditeľ OR Žilina

Za správnosť vyhotovenia: Ing. Lukáš Mazúr

Telefón
041/2294482

E-mail
oblozinsky.michal@zsr.sk

IČO
31364501

DJČ
2020480121

IČ DPH
SK2020480121

Číslo spisu

ŽSR sú zapísané v Obchodnom registri Mestského súdu Bratislava III, v oddiele Po, vo vložke 312/B

Podpis zariadenia

Číslo zariadenia

01198582021

Typ zariadenia

Externý doručný ráznač

Forma originálu

bébaoverbná elektronická

Odosielateľ a prijímateľ

Odosielateľ

ico://sk/31364501

Prijímateľ

ico://sk/00151866_10126

Informácie o doručovaní

Dátum a čas doručenia

07.10.2024 10:06:22

Doručovaná správa

Identifikátor správy

963093D1-FAE4-4C5F-A645-
C4447C483091

Kontrolný súčet

Kanonikalizácia

<http://www.w3.org/TR/2001/REC-xml-c14n-20010315>

Typ digitálneho odlačku

<http://www.w3.org/2001/04/xmldsig-more#rsa-sha256>

Digitálny odlaček správy

1dsUiV0e3xj0bXbOWAYSBUYOY9BOoiKyCg9
KilxNd/k=

Prílohy

Príloha

Identifikátor elektronického dokumentu

cd5ee995-a4b3-42ea-8582-50fc9a62da8b

Príloha

Identifikátor elektronického dokumentu

bc9f7fdd-3839-4224-b921-0abae1f7e658

Príloha

Identifikátor elektronického dokumentu

41484948-0d9e-4e4b-ad41-84d1eeda370e

Príloha

Identifikátor elektronického dokumentu

f59bbb55-dc6d-4eb9-8b02-c39fd634d34d


Špecifikácia dreviny Zlatovce

Číslo dreviny	Katastrálne územie	Parcelné číslo	Číslo LV	Druh dreviny	Obvod kmeňa v cm vo výške 130 cm nad zemou	Priemer kmeňa v cm vo výške 130 cm nad zemou	Počet ks
1	Zlatovce	122717	713	topol'	280/ 299*	90/95*	1

* Rozkonárenie dreviny tesne nad zemou na 2 časti

Vyznačenie v katastrálnej mape

Trenčiansky > Trenčín > Trenčín > k.ú. Zlatovce



Vytlačené z aplikácie MAPKA. Nepoužiteľné na právne účkony.

Meranie a grafické znáčomenie je len informatívne a je nepoužiteľné na vytyčenie hraníc pozemkov a osadenie stavieb na pozemky. Vytyčenie hraníc pozemkov a osadenie stavieb na pozemky môže vykonať len odborne spôsobilá osoba.

Číslo spravy

151120000000

01/09/2024 10:24

Typ abstraktu

Právny abstrakt

Právny abstrakt

Úrad geodézie, kartografie a katastra Slovenskej republiky

VÝPIS Z KATASTRA NEHNUTEĽNOSTÍ

Okres : 309 Trenčín
 Obec : 505820 Trenčín
 Katastrálne územie : 873551 Zlatovce

Dátum vyhotovenia : 4.10.2024
 Čas vyhotovenia : 11:56:22
 Údaje platné k : 3.10.2024 18:00:00

Výpis je nepoužiteľný na právne úkony

VÝPIS Z LISTU VLASTNÍCTVA č. 713 ČIASŤOČNÝ

ČASŤ A: MAJETKOVÁ PODSTATA

Parcely registra „C“ evidované na katastrálnej mape

Počet parcel: 1

Parcelné číslo	Výmera v m ²	Druh pozemku	Spôsob využívania pozemku	Druh chránenej nehnuteľnosti	Spoločná nehnuteľnosť	Umiestnenie pozemku	Druh právneho vzťahu
1227/7	520	Ostatná plocha	34		1	1	
Iné údaje: Bez zápisu							

Ostatné PARCELY registra „C“ nevyžiadané.

Legenda

Spôsob využívania pozemku

34 Pozemok, na ktorom je manipulačná a skladová plocha, objekt a stavba slúžiaca lesnému hospodárstvu

Spoločná nehnuteľnosť

1 Pozemok nie je spoločnou nehnuteľnosťou

Umiestnenie pozemku

1 Pozemok je umiestnený v zastavanom území obce

PARCELY registra „E“ nevyžiadané.

STAVBY nevyžiadané.

ČASŤ B: VLASTNÍCI A INÉ OPRÁVNENÉ OSOBY Z PRÁVA K NEHNUTEĽNOSTI

Vlastník

Počet vlastníkov: 1

Poradové číslo	Titul, priezvisko, meno, rodné meno / Názov Miesto trvalého pobytu / Sídlo Dátum narodenia, rodné číslo / IČO / Iný identifikačný údaj	Spoluvlastnícky podiel
1	Železnice Slovenskej republiky, Bratislava, Klemensova 8, Bratislava, PSČ 813 61, SR, IČO: 31364501 Titul nadobudnutia: Z 168/2001- LISTINY O URČENÍ SÚP.ČÍSLA- Č.J.47/1999, Č.J.660/2000, Č.J.661/2000, Č.J.662/2000, Č.J.663/2000 Z 3474/01- NARIADENIE Č.9/2001-GR ŽSR, DELIMITAČNÝ PROTOKOL pozemn.hárak 129, Z 1576/2000 - ROEP k.ú.Zlatovce Z 802/08 - rozhodnutia č.2/2008, 3/2008 o určení súp.čísła, geom.plán č.31364501-24/2007 - vz.240/08 V 6073/09 Kúpna zmluva č. 82/2009 V 2905/2017 Kúpna zmluva č.20301/III-109-KZ/2016 zm.č.595/17 Z-3441/2018 Zmluva o prevode správy nehnuteľného majetku štátu č. BA84/2-193/2017/0820000-PS, zm.č. 785/18 Z-4121/2019 Oznámenie o určení súpisného čísla č.j. UKCaM/Obyv/2019/3544021376, zápis geometrického plánu č. 35715453-ZA 29-24-01/2019, zm.č.2090/19 Z 4275/2020 - Oznámenie o určení súp. čísla, Geom.pl. č. ZA 29-34-01/2016, zm.č.1309/20 R-308/2023 Žiadosť o zápis geometrického plánu č. 48124591-48-22, zm. č. 386/23	1/1

Iné údaje: Z 4459/05- Geom.plán č. 31364501-8/2005- v.z.634/05 Z 1345/09- Geom. plán č. 36315583-49-2006, v.z. 388/09 Z 5199/09 - Zápis geom.pl. č.: 36315583- 63- 2006, v.z.618/09. R 622/11 Žiadosť o zápis gpl.č. 36339377-1/09, Vz. 562/11 Z 2053/14 geometrický plán č. 40191974-56/2013, v.z. 230/14 R 351/15 Zmena kódu spôsobu využitia pozemku, v.z. 334/15 V 4790/16 - geometrický plán č. 45403066-214/2015, v.z. 4130/16 Z-3441/2018 Zápis geometrického plánu č. 35729023-109-13/2016, zm.č.763/18 R-998/18 Zápis GP č. 31364501-67/2018, zm.č.864/18 V-6399/2019 Zápis geometrického plánu č. 44566727-26/2019, zm.č.108/20 R-1357/2020 Zmena kódu spôsobu využitia pozemku 314302/9a.07/4994/2020/OSM Žilina, zm.č. 1600/20
Poznámky: Bez zápisu

Správca - Neevidovaní

Nájomca - Neevidovaní

Iná oprávnená osoba - Neevidovaní

Titul nadobudnutia – nepriradené

KUPN.ZMLUVA 1221/78-7/3-84/79

KUP.ZMLUVY CJ.6163/82-7/3-4/83

ZMVM-28/88

SPIS SUGK 2408/1991-34/92

Z 1500/93-ZMENA NAZVU-VYPIS Z REGISTRA OBVOD.SUDU CJ.286/93-4/94

Z 275/94-VYPIS Z OBVOD.SUDU BRATISLAVA ,ZMENA ICO-CJ.PO 720/B-25/94.

Z 2701/94-ZAPIS GEOMETR.PLANU,ROZHOD.O SC.945,CJ.418/94-
VZ.23/95

Z 1237/95-ZAZNAM VLASTNICKEHO PRAVA,PKN.VL.C.187

Z 2634/96-ZMENA NAZVU ORG.,Č.J.18519-0241/96-EU

Iné údaje - nepriradené

GEOMETR.PLAN C.243-0822-262/94

Z.59/97 - GEOM.PLÁN Č.33189552-001-97

Z 3059/98- GEOM.PLÁN Č. 31041833-161-98.

Z 3705/98- ZÁPIS GEOM.PLÁNU Č.31041833-077-97

Z 4151/98- GEOM.PLÁN Č. 31321704-528/98.


Z 1752/03- GEOM.PLÁN Č. 31041833-046-03

ČASŤ C: ŤARCHY

K nehnuteľnosti K vlastníkovi	Obsah
Vlastník poradové číslo 1	V 5658/12 - Vecné bremeno in personam: povinnosť strieť umiestnenie osvetlenia v rámci Stavby na pozemok reg. C KN parc.č. 1235/1, 1235/2 v rozsahu vymedzenom v geometrickom pláne č. 36339377-22/11 v prospech oprávneného Mesto Trenčín, IČO: 00312037, Mierové nám. 2, Trenčín na základe zmluvy č. 873551/01/2012 zo dňa 15.10.2012, v.z. 190/13
Vlastník poradové číslo 1	V 5778/15- Vecné bremeno spočívajúce v povinnosti strieť - zriadenie a existenciu inžinierskych sietí - plynárenských zariadení a to v rozsahu vymedzenom geometrickým plánom č. ZA 29-37-25/2013 a prechod a prejazd zamestnancov a vozidiel za účelom údržby a opravy plynárenských zariadení v celom nevyhnutnom rozsahu k nehnuteľnostiam: pozemky registra C KN parc.č. 559/1, 559/2 v prospech SPP - distribúcia, a.s., IČO: 35 910 739, Mlynské nivy 44/b, 825 11 Bratislava. V.z.954/15
Vlastník poradové číslo 1	V 183/16 - Vecné bremeno - povinnosť vlastníka pozemku C KN parc.č. 559/1, 559/2 strieť v rozsahu vyznačenom na geometrickom pláne č.ZA 29-37-24/2013 zriadenie a existenciu inžinierskych sietí (vodovod) a vstup za účelom vykonávania údržby a opráv vodovodu po dobu jeho životnosti v prospech Trenčianske vodárne a kanalizácie, a.s., IČO: 36302724, Kožušnícka 4, 911 05 Trenčín na základe Zmluvy o zriadení vecného bremena č.33/2015/SZG/1100058173 zo dňa 25.11.2015 vz.114/16,1150/23

Vlastník poradové číslo 1	Vecné bremeno - spočívajúceho v zriadení a existencii inžinierskych sietí - vodovodu oprávneného z vecného bremena v rozsahu vymedzenom geometrickým plánom č. ZA 29-37-23/2015 na zriadenie vecného bremena a priznanie práva uloženia inž. sietí a práve vstupu oprávneného z vecného bremena za účely údržby a opravy vodovodu po dobu jeho životnosti k nehnuteľnostiam: pozemky registra C-KN parcely č. 559/1, 559/2 v prospech oprávneného: Trenčianske vodárne a kanalizácie, a.s., Kožušnícka 4, Trenčín, IČO: 36302724 na základe Zmluvy o zriadení vecného bremena č.19/2016/SZG/1000002589 - V-294/2017, zm.č. - 91/17,1150/23
Vlastník poradové číslo 1	Vecné bremeno spočívajúce v povinnosti povinného z vecného bremena strpieť na nehnuteľnosti - pozemku registra C KN parc.č. 559/2: - zriadenie a existenciu inžinierskych sietí - kanalizácie oprávneného z vecného bremena, a to v rozsahu vymedzenom geometrickým plánom č. ZA 29-37-21/2017 - právo vstupu oprávneného z vecného bremena na pozemky za účelom vykonávania údržby a opráv kanalizácie po dobu jej životnosti v p r o s p e c h: Trenčianske vodárne a kanalizácie, a.s., IČO: 36 302 724, Kožušnícka 4, 911 05 Trenčín, na základe Zmluvy o zriadení vecného bremena č. 57/2018/SZG/1000003175 zo dňa 09.07.2018, V-4656/2018, zm.č.624/18
Vlastník poradové číslo 1	Vecné bremeno spočívajúce v povinnosti strpieť: - zriadenie a existenciu inžinierskych sietí - elektroinštalácie a osvetlenia a to v rozsahu vymedzenom geometrickým plánom č. ZA 39-35-41/2017 - právo vstupu na pozemok za účelom vykonávania údržby a opráv elektroinštalácie a osvetlenia po dobu ich životnosti k nehnuteľnosti: pozemok registra C-KN parcela číslo 1227/1 v prospech: Mesto Trenčín, Mierové námestie 2, Trenčín, IČO: 00312037 na základe Zmluvy o zriadení vecného bremena zo dňa 28.2.2019 - V- 1875/2019, zm.č. - 341/19
Vlastník poradové číslo 1	Vecné bremeno: spočívajúce v práve vstupu, prechodu peši a prejazdu motorovými a nemotorovými dopravnými prostriedkami v rozsahu vyznačenom v geometrickom pláne č.44566727-026/2019 k nehnuteľnostiam: pozemok registra CKN parc.č. 1227/12 zriadeného v prospech : každodobého vlastníka pozemku registra CKN parc.č.1442/2, 1442/4, 1442/5, 1442/6, 1442/7, 1442/8, 1442/9, 1442/10, 1442/12, 1442/13, 1442/14, 1447, na základe Zmluvy o zriadení vecného bremena č. 873551005-4-2019-ZVB zo dňa 06.09.2019 a dodatku č.1 zo dňa 07.01.2020, V-6399/2019, zm.č.108/20
Vlastník poradové číslo 1	Z 3356/2022 Vecné bremeno podľa § 22 a nasl. Zákona č. 79/1957 Zb. o výrobe , rozvoje a spotrebe elektriny (elektrizácia zákon) v spojení s § 96 ods. 4 zákona č. 251/2012 Z. z. o energetike a o zmene a doplnení niektorých zákonov v prospech spoločnosti Západosiövenská distribučná, a.s., IČO: 36361518, so sídlom Čulenova 6, 816 47 Bratislava, podľa geometrického plánu č. 36566497-131/2022 na pozemky registra CKN s p. č. 559/1,559/2 týkajúce sa elektroenergetického zariadenia : 1x22 kV VN linka č. 446 na trase Rz Trenčín Skalka - TS 154Texing, zm. č.931/22,1150/23
Vlastník poradové číslo 1	V-2949/2024 Zriadenie vecného bremena do katastra nehnuteľností, ktoré spočíva v povinnosti vlastníka nehnuteľnosti pozemku registra C KN parcelné číslo 1227/1, strpieť v rozsahu vyznačenom na geometrickom pláne, ktorý bol úradne overený Okresným úradom Trenčín, katastrálnym odborom pod číslom GI 214/24: - zriadenie a uloženie vodovodnej a kanalizačnej prípojky v rámci stavby; vstup, prechod peši a prejazd motorovými a nemotorovými dopravnými prostriedkami, strojmi a mechanizmami za tým účelom, - užívanie, prevádzkovanie, údržbu, opravy, úpravy, rekonštrukcie, modernizácie a akékoľvek iné stavebné úpravy vodovodnej a kanalizačnej prípojky a ich odstránenie; vstup, prechod peši a prejazd motorovými a nemotorovými dopravnými prostriedkami, strojmi a mechanizmami za tým účelom v p r o s p e c h: Michal Novotný, rodné priezvisko Novotný, dátum narodenia 26.08.1986, Na záhrade 2643/33, 91105 Trenčín, SR na základe Zmluvy č. 873551017-4-2024-ZVB o zriadení vecného bremena zo dňa 03.05.2024, zm. č. 714/24

Výpis je nepoužiteľný na právne úkony



1. sz. szőlő


2. sz. szőlő



3. sz. szőlő

4. sz. szőlő

5. sz. szőlő



Všeobecná agenda

Predmet

Oznámenie o výrube dreveniny

Text

Dobrý deň,
V prílohe Vám zasielame elektronické podanie.
S pozdravom
Železnice Slovenskej republiky