

• Mesto Ilava (OVM) •
Mierové námestie 16
019 01 Ilava
Slovenská republika •

Váš list číslo/zo dňa	Naše číslo	Vybavuje/linka	Trenčín
	OU-TN-PLO1-2021/005608-002	Simona Kačániová	20. 01. 2021

Vec

Nariadenie konania o začatí pozemkových úprav formou jednoduchých pozemkových úprav v katastrálnom území Ilava, lokalita „Záhumenská ulica“

Okresný úrad Trenčín, pozemkový a lesný odbor (ďalej len „OU-TN-PLO“), ako príslušný správny orgán podľa zákona č. 180/2013 Z. z. o organizácii miestnej štátnej správy a o zmene a doplnení niektorých zákonov v znení neskorších predpisov a podľa zákona SNR č. 330/1991 Zb. o pozemkových úpravách, usporiadaní pozemkového vlastníctva, pozemkových úradoch, pozemkovom фонде a o pozemkových spoločenstvách v znení neskorších predpisov (ďalej len „zákon o pozemkových úpravách“)

n a r i a d ť u j e

podľa § 7 zákona o pozemkových úpravách konanie o začatí pozemkových úprav (prípravné konanie) formou jednoduchých pozemkových úprav v katastrálnom území Ilava, lokalita „Záhumenská ulica“, z dôvodu uvedeného v § 2 ods. 1 písm. b) zákona o pozemkových úpravách, že došlo k podstatným zmenám vo vlastníckych a užívacích pomeroch v obvode pozemkových úprav.

Dôvody nariadenia prípravného konania:

Dňa 11.12.2020 bola na správny orgán OU-TN-PLO doručená žiadosť od Ing. Ľuboša Jakúbeka, Červený Kameň 93, 018 56 Červený Kameň (ďalej len „navrhovateľ“), o povolenie vykonania pozemkových úprav formou jednoduchých pozemkových úprav v katastrálnom území Ilava, lokalita „Záhumenská ulica“ (ďalej len „JPÚ“). K žiadosti bol predložený návrh hranice obvodu projektu JPÚ, ktorý tvoria parcely registra C-KN č. 198 a parcely registra E-KN č. 560, 561, 562, 563, 564, 565, 566, 567, 568, 569, 570, 571, 572, 573, 574, 575, 576, 577, 578, 579, 580, 581, 582, 583, 584, 585, 586, 587, 714, 715, 716, 717, 718, 719, 720, 721, 722, 723, 724, 725, 726, 764, 765, 766, 767, 768, 769, 770, 771, 772, 773, 774, 775, 776, 777, 778, 779, 780, 781, 782, 783, 784, 785, 786, 787, 788/101, 788/102, 789, 790, 791, 792, 793/101, 793/102, 794, 795, 796, 797, 798, 799, 800, 801, 802, 803, 804, 805, 806, 807, 808, 809, 810, 811, 812, 813, 814, 815, 816, 817, 818, 819/2, 822, 823, 824, 825, 826, 827, 828, 829, 830, 831, 832, 833, 834, 835, 836, 837, 838, 839, 842, 843, 844, 847, 848, 849, 850/200, 851, 852, 854, 855, 856, 857, 858, 859, 860, 861, 862/101, 863, 864, 865, 866, 867, 905/501, 1112, 5004, 5007, 5009.

Navrhovateľ v žiadosti uviedol, že spracovateľom projektu JPÚ bude firma MAP GEO DCA s.r.o. v zastúpení Ing. Andreja Hajného, Legionárska 79, Trenčín 911 01.

Účelom prípravného konania je zistiť dôvody a predpoklady začatia JPÚ a záujem vlastníkov, užívateľov a ostatných účastníkov konania o JPÚ. Zároveň budú v prípravnom konaní zisťované skutočnosti dôležité pre určenie hraníc obvodu JPÚ.

V zmysle § 7 ods. 2 písm. c) zákona o pozemkových úpravách je záujem vlastníkov o pozemkové úpravy začaté z dôvodu uvedeného v § 2 ods. 1 písm. b) preukázaný, ak s pozemkovými úpravami súhlasia vlastníci najmenej polovičnej výmery pozemkov, ktoré tvoria obvod projektu pozemkových úprav.

Vlastníci a užívatelia pozemkov nachádzajúcich sa v navrhovanom obvode JPÚ, ako aj vlastníci ostatného nehnuteľného poľnohospodárskeho majetku nachádzajúceho sa v tomto obvode, oprávnené osoby zo súvisiacich iných vecných práv v obvode pozemkových úprav sú účastníkmi konania o JPÚ. Účastníkmi konania sú aj fyzické a právnické osoby, ktorých vlastnícke alebo iné práva môžu byť dotknuté jednoduchými pozemkovými úpravami.

OU-TN-PLO vyzýva účastníkov konania, aby sa vyjadrili k návrhu na začatie konania o JPÚ v lehote 15 dní odo dňa oznámenia tohto nariadenia. Na základe výsledkov prípravného konania OU-TN-PLO rozhodne podľa § 8 a § 8c zákona o pozemkových úpravách o povolení JPÚ.

Toto nariadenie sa oznamuje tak, že sa vyvesí v dotknutých obciach (ich miestnych častiach) po dobu 15 dní spôsobom v mieste obvyklým. Súčasne sa vyvesí na úradnej tabuli tunajšieho úradu po dobu 15 dní a na webovom sídle úradu. Posledný deň tejto lehoty je dňom oznámenia účastníkom konania.

Prílohy

- Snímka z mapy s vyznačením hranice obvodu projektu JPÚ

Úrad potvrdí dobu vyvesenia :

Vyvesené od : do : pečiatka, podpis.....

Na vedomie






Okresný úrad Ilava, katastrálny odbor, Mierové námestie 81/18, 019 01 Ilava
Slovenský pozemkový fond (OVM), RO Považská Bystrica, Búdková 3555, 811 04 Bratislava 1
Ľuboš Jakúbek, Červený Kameň 93, 018 56 Červený Kameň

Mgr. Jana Hanzelová
vedúca odboru

Informatívna poznámka - tento dokument bol vytvorený elektronicky

Mapa obvodu JPÚ Ilava

LEGENDA

-  poľnohospodárska pôda
-  nepoľnohospodárska pôda
-  stav podľa registra E KN
-  stav podľa registra C KN
-  obvod JPÚ



škála 1:2500

OU-TN-PLO1-2021/005608-0003803/2021-P001



Doložka o autorizácii

Tento listinný rovnopis elektronického úradného dokumentu bol vyhotovený podľa vyhlášky č. 85/2018 Z. z. Úradu podpredsedu vlády Slovenskej republiky pre investície a informatizáciu z 12. marca 2018, ktorou sa ustanovujú podrobnosti o spôsobe vyhotovenia a náležitostiach listinného rovnopisu elektronického úradného dokumentu.

Údaje elektronického úradného dokumentu

Názov:	[Nariadenie konania o začatí pozemkových úprav formou jednoduchých pozemkových úprav v katastrálnom území Ilava, lokalita „Záhumenská ulica“]
Identifikátor:	OU-TN-PLO1-2021/005608-0003803/2021

Autorizácia elektronického úradného dokumentu

Dokument autorizoval:	Jana Hanzelova
Oprávnenie:	Veduci odboru okresneho uradu
Zastupovaná osoba:	Okresny urad Trencin
Spôsob autorizácie:	Kvalifikovaný mandátny certifikát
Dátum a čas autorizácie:	20.01.2021 11:43:47
Dátum a čas vystavenia časovej pečiatky:	20.01.2021 11:43:51
Označenie listov, na ktoré sa autorizácia vzťahuje:	OU-TN-PLO1-2021/005608-0003803/2021

Ostatné prílohy

Označenie listov príloh, ktoré nie sú platne autorizované alebo nie sú autorizované vôbec:
OU-TN-PLO1-2021/005608-0003803/2021-P001

Informácia o vyhotovení doložky o autorizácii

Doložku vyhotovil:	Kačániová Simona
Funkcia alebo pracovné zaradenie:	samostatný radca
Označenie orgánu:	Okresný úrad Trenčín IČO: 00151866
Dátum vytvorenia doložky:	20.01.2021
Podpis a pečiatka:	