

# OKRESNÝ ÚRAD TRENČÍN

POZEMKOVÝ A LESNÝ ODBOR

Pozemkové oddelenie


Hviezdoslavova 3, 911 01 Trenčín

Číslo spisu

OU-TN-PLO1-2024/002608-083

Trenčín

15. 07. 2024



## Rozhodnutie

o povolení pozemkových úprav formou jednoduchých pozemkových úprav v časti katastrálneho územia Mníchova Lehota, lokalita „Záhrady, Záhumnie, Pusté II“

### Výrok

Okresný úrad Trenčín, pozemkový a lesný odbor (ďalej len „OU-TN-PLO“), ako príslušný správny orgán v zmysle zákona č. 180/2013 Z. z. o organizácii miestnej štátnej správy a o zmene a doplnení niektorých zákonov v znení neskorších predpisov a v zmysle § 5 ods. 4 zákona č. 330/1991 Zb. o pozemkových úpravách, usporiadaní pozemkového vlastníctva, pozemkových úradoch, pozemkovom fonde a o pozemkových spoločenstvách v znení neskorších predpisov (ďalej len „zákon“), v súlade s § 46 zákona č. 71/1967 Zb. o správnom konaní v znení neskorších predpisov,

povoľuje

podľa § 8 ods. 1 zákona v spojení s § 8b a § 8d zákona

pozemkové úpravy formou jednoduchých pozemkových úprav v časti katastrálneho územia Mníchova Lehota, lokalita „Záhrady, Záhumnie, Pusté II“ (ďalej len „JPÚ“) z dôvodu uvedeného v § 2 ods. 1 písm. h) zákona, t. j. že je potrebné usporiadať pozemky vzhľadom na ich budúce použitie na iné účely, ako je hospodárenie na pôde a v súlade so schváleným územným plánom obce Mníchova Lehota.

OU-TN-PLO:

Určuje podľa § 8 ods. 1 písm. a) zákona obvod pozemkových úprav, ktorý je tvorený pozemkami zapísanými na listoch vlastníctva v časti extravilánu katastrálneho územia Mníchova Lehota, t. j. celé parcely registra C KN č. 2793, 2794, 2795, 2796, 2797, 2798, 2799, 2800, 2801, 2802, 2805, 2806, 2807, 2808, 2809, 3880 (Záhrady), celé parcely registra C KN č. 3361, 3362, 3363, 3364, 3365, 3366, 3367, 3368, 3369, 3370, 3371, 3372, 3373, 3374, 3375, 3376, 3377, 3378/5, 3379 (Pusté II) a časť parciel registra C KN č. 3389, 3390, 3391, 3392, 3393, 3394, 3395, 3396, 3397, 3398, 3399, 3400, 3402, 3403, 3404, 3405, 3406, 3407, celá parcela registra C KN č. 3401/1 (Záhumnie). V zmysle § 8 ods. 2 zákona, obvod JPÚ je zobrazený na mapových podkladoch, ktoré sú prílohou tohto rozhodnutia.

Nevyníma podľa § 8 ods. 1 písm. b) zákona a § 4 ods. 2 zákona z obvodu pozemkových úprav žiadne pozemky v obvode JPÚ.

Určuje podľa § 8 ods. 1 písm. c) zákona a § 24 ods. 1 zákona lehotu 150 dní od právoplatnosti tohto rozhodnutia na uskutočnenie prvého zhromaždenia účastníkov pozemkových úprav. Zhromaždenie účastníkov zvoláva OU-TN-PLO v spolupráci s obcou Mníchova Lehota verejnou vyhláškou.

Obmedzuje podľa § 8 ods. 1 písm. d) zákona a § 26 zákona účastníkov pozemkových úprav nasledovne: bez súhlasu OU-TN-PLO nie je možné v obvode JPÚ meniť spôsob využitia pozemku, zriaďovať, meniť alebo zrušiť vodohospodárske zariadenia, stavby na dotknutých pozemkoch, vinice, chmeľnice, ovocné sady, stromovú zeleň

v krajine, prevádzať pozemky z poľnohospodárskeho do lesného pôdneho fondu a robiť podobné zásahy do usporiadania pôdneho fondu.

Nezahŕňa podľa § 8 ods. 1 písm. e) zákona do obvodu projektu pozemkových úprav pozemky podľa § 4 ods. 4 zákona.

Určuje podľa § 8 ods. 1 písm. f) zákona rozsah a skladbu projektovej dokumentácie pre vypracovanie a vykonanie projektu JPÚ nasledovne:

a) Vypracovanie úvodných podkladov projektu JPÚ

- zriaďovanie podrobných geodetických bodov v rozsahu nevyhnutnom na vyhotovenie projektu JPÚ a jeho zápis do katastra nehnuteľností,
- určenie hranice obvodu projektu JPÚ v rozsahu nevyhnutnom na vyhotovenie projektu JPÚ a jeho zápis do katastra nehnuteľností,
- účelové mapovanie polohopisu a výškopisu v rozsahu nevyhnutnom na vyhotovenie projektu JPÚ a jeho zápis do katastra nehnuteľností,
- mapa hodnoty pozemkov,
- register pôvodného stavu,
- všeobecné zásady funkčného usporiadania územia.

b) Vypracovanie projektu JPÚ

- aktualizácia úvodných podkladov ( § 9 zákona),
- zásady umiestnenia nových pozemkov,
- plán spoločných zariadení a opatrení a plán verejných zariadení a opatrení v prípade potreby a v potrebnom rozsahu,
- rozdeľovací plán vo forme umiestňovacieho a vytyčovacieho plánu a zoznamu vyrovnání v peniazoch, ak sa vykoná.

c) Vykonanie projektu JPÚ

- postup prechodu na hospodárenie v novom usporiadaní,
- vytýčenie a označenie lomových bodov hraníc nových pozemkov v teréne v obvode projektu JPÚ len v prípade potreby,
- aktualizácia registra pôvodného stavu a rozdeľovací plán vo forme umiestňovacieho a vytyčovacieho plánu v rozsahu nevyhnutnom na zápis pozemkov do katastra nehnuteľností,
- rozdeľovací plán vo forme geometrického plánu,
- zrovnávacie zostavenie.

Vyzýva podľa § 5 ods. 9 zákona fyzické osoby, právnické osoby a obce, ktoré môžu byť dotknuté pozemkovými úpravami v ich pôsobnosti alebo v ich právach, aby v lehote do 30 dní od právoplatnosti tohto rozhodnutia písomne informovali tunajší úrad o existujúcich zariadeniach, ktoré vlastní alebo spravujú a plánovaných zámeroch, ktoré sa majú uskutočniť v obvode JPÚ a môžu mať vplyv na konanie o pozemkových úpravách.

V zmysle § 8 ods. 3 zákona OU-TN-PLO vyzýva vlastníkov trvalého porastu na cudzom pozemku, aby v lehote 90 dní od právoplatnosti tohto rozhodnutia požiadali OU-TN-PLO o zápis trvalého porastu na cudzom pozemku do registra porastov, určili hranice trvalého porastu na cudzom pozemku a preukázali vlastníctvo trvalého porastu na cudzom pozemku, ako aj oprávnenosť jeho výsadby.

Oznamuje podľa § 8 ods. 7 zákona predpokladaný termín schválenia vykonania projektu pozemkových úprav, z dôvodu informovania nájomcov o termíne zániku nájomných vzťahov k pôvodným pozemkom je 36 mesiacov odo dňa právoplatnosti tohto rozhodnutia.

V zmysle § 6 ods. 5 zákona a § 17 zákona Slovenský pozemkový fond a správca v konaní vo veciach pozemkových úprav vykonávajú práva vlastníka nehnuteľnosti vo vlastníctve štátu a zastupujú neznámych vlastníkov pozemkov alebo vlastníkov pozemkov, ktorých miesto pobytu nie je známe.

V zmysle § 6 ods. 6 zákona ak je účastník zastúpený splnomocnencom, podpis splnomocniteľa na plnomocenstve musí byť osvedčený podľa osobitných predpisov.

## Odôvodnenie

Na OU-TN-PLO bola dňa 14.07.2023 doručená žiadosť od Obce Mníchova Lehota (ďalej len „navrhovateľ“), o povolenie vykonania pozemkových úprav formou jednoduchých pozemkových úprav v časti katastrálneho územia Mníchova Lehota, lokalita „Záhrady, Záhumnie, Pusté II“ z dôvodu, že predmetné územie sa nachádza v lokalite, ktorej plochy sú určené ako plochy pre obytné územie podľa schváleného územného plánu Obce Mníchova Lehota v zmysle § 2 ods. 1 písm. h) zákona, že je potrebné usporiadať pozemky vzhľadom na ich budúce použitie na iné účely, ako je hospodárenie na pôde.

OU-TN-PLO nariadil podľa § 7 ods. 2 zákona pod č. OU-TN-PLO1-2023/037303-002 zo dňa 02.08.2023 konanie o začatí pozemkových úprav (ďalej len "prípravné konanie") formou JPÚ v časti katastrálneho územia Mníchova Lehota, lokalita „Záhrady, Záhumnie, Pusté II“, z dôvodu uvedeného v § 2 ods. 1 písm. h) zákona, že je potrebné usporiadať pozemky vzhľadom na ich budúce použitie na iné účely, ako je hospodárenie na pôde. Nariadenie prípravného konania bolo zverejnené verejnou vyhláškou na úradnej tabuli OU-TN-PLO, na webovom sídle úradu a na úradnej tabuli Obecného úradu Mníchova Lehota od 04.08.2023 do 21.08.2023.

V žiadosti o JPÚ, navrhovateľ podľa § 8d ods. 1 zákona preukázal zabezpečenie financovania nákladov spojených s JPÚ, predložením uzatvorenej zmluvy medzi objednávateľom: Obec Mníchova Lehota a zhotoviteľom: GEOMETRA Trenčín, s.r.o. v zastúpení Ing. Natašou Hermanovou, držiteľka osvedčenia o oprávnení na projektovanie pozemkových úprav.

V rámci prípravného konania, v zmysle § 7 ods. 4 písm. c) zákona prerokoval OU-TN-PLO s orgánom štátnej správy na úseku katastra nehnuteľností stav údajov katastra nehnuteľností dňa 08.02.2024 a stanovili sa špecifické podmienky JPÚ.

V zmysle § 7 ods. 4 písm. d) zákona bol správnym orgánom oslovený orgán štátnej správy na úseku územného plánovania pod č. OU-TN-PLO1-2024/002608-008 o vyjadrenie sa ku konaniu o začatí jednoduchých pozemkových úprav v katastrálnom území Mníchova Lehota, lokalita „Záhrady, Záhumnie, Pusté II“ a k záväznosti územnoplánovacích podkladov v obvode projektu pozemkových úprav a možnosti ich využitia a k vykonaniu pozemkových úprav.

Okresný úrad Trenčín, odbor výstavby a bytovej politiky poskytol informácie z oblasti územného plánovania: Obec Mníchova Lehota má platný Územný plán obce (ÚPN-O) schválený dňa 22.03.2023 uznesením č. 68/2023 záväzná časť vyhlásená VZN č. 1/2023 zo dňa 22.03.2023. V zmysle platnej územnoplánovacej dokumentácie sú lokality „Záhrady, Záhumnie, Pusté II“ navrhované na bývanie v rodinných domoch.

OU-TN-PLO v rámci zisťovania záujmu vlastníkov o pozemkové úpravy v zmysle § 7 ods. 2 písm. c) zákona zaslalo žiadosti aj s priloženým dotazníkom o vyjadrenie sa k novej realizácii JPÚ pod č. OU-TN-PLO1-2024/002608-10 zo dňa 15.02.2024, OU-TN-PLO1-2024/002608-11 zo dňa 15.02.2024.

V zmysle § 7 ods. 4 písm. a) zákona bol správnym orgánom oslovený hospodáriaci subjekt Poľnohospodárske družstvo Trenčín - Soblahov pod č. OU-TN-PLO1-2024/002608-013 k zaslaní stanoviska k vykonaniu pozemkových úprav. Poľnohospodárske družstvo Trenčín - Soblahov súhlasí s vykonaním jednoduchých pozemkových úprav v časti extravilánu katastrálneho územia Mníchova Lehota, lokalita „Záhrady, Záhumnie, Pusté II“.

Žiadosť o vyjadrenie sa k novej realizácii jednoduchých pozemkových úprav v časti extravilánu katastrálneho územia Mníchova Lehota, lokalita „Záhrady, Záhumnie, Pusté II“ bola zaslaná Slovenskému pozemkovému fondu pod č. OU-TN-PLO1-2024/002608-012, ktorý sa vyjadril, že súhlasí s realizáciou jednoduchých pozemkových úprav v časti extravilánu katastrálneho územia Mníchova Lehota, lokalita „Záhrady, Záhumnie, Pusté II“. Podmienkou je, že s realizáciou budú súhlasiť aj známi vlastníci (okrem žiadateľa) a ich výmera spolu presiahne 50% výmery pozemkov známych vlastníkov (okrem výmery žiadateľa) v obvode JPÚ.

OU-TN-PLO dňa 21.05.2024 podľa § 7 ods. 4 písm. f) zákona zriadil na účely prípravného konania prípravný výbor pod č. OU-TN-PLO1-2024/002608-076, s ktorým bol prerokovaný obvod projektu JPÚ. Z obvodu JPÚ sa nevynímajú žiadne pozemky, takže všetky pozemky v obvode JPÚ podliehajú pozemkovým úpravám a tvoria obvod projektu JPÚ o výmere približne 43 730 m<sup>2</sup>.

Celková výmera obvodu JPÚ je približne 43 730 m<sup>2</sup>, súhlas známych vlastníkov bez žiadateľa je 22 570 m<sup>2</sup> to je 51,61%. Výmera vlastníctva v správe Slovenského pozemkového fondu je 10 329 m<sup>2</sup>. Uvedená výmera predstavuje 23,62 % z celkovej výmery navrhovaného obvodu projektu JPÚ. Podmienka Slovenského pozemkového fondu je splnená a z tohto dôvodu výmera SPF je zahrnutá do záujmu vlastníkov.

V zmysle § 7 ods. 2 písm. c) zákona je záujem vlastníkov preukázaný, ak s pozemkovými úpravami súhlasia vlastníci nadpolovičnej výmery pozemkov, ktoré tvoria obvod projektu pozemkových úprav.

Po splnení podmienky Slovenského pozemkového fondu z prieskumu záujmu vyplýva, že o JPÚ majú záujem vlastníci s výmerou o rozlohe 33 271 m<sup>2</sup>, čo je 76,08 % z celkovej výmery pozemkov zahrnutých do navrhovaného obvodu JPÚ. Na základe vyššie uvedeného OU-TN-PLO konštatuje, že bol preukázaný záujem o JPÚ.

Konaním o začatí JPÚ boli preukázané dôvody, naliehavosť a účelnosť vykonania JPÚ v navrhovanom obvode v časti extravilánu katastrálneho územia Mníchova Lehota, lokalita „Záhřady, Záhumnie, Pusté II“.

OU-TN-PLO v súlade s § 8 ods. 1 písm. f) zákona, vo výroku tohto rozhodnutia stanovil rozsah a skladbu projektovej dokumentácie. Rozsah dokumentácie je zjednodušený a to vzhľadom na malú výmeru obvodu a stanovené ciele JPÚ. Vzhľadom na formu a účel JPÚ je zjednodušená aj obsahová skladba dokumentácie, pričom vychádza najmä z § 8d zákona. V rámci úvodných podkladov v súlade s § 9 zákona, netreba vyhotoviť návrh miestneho územného systému ekologickej stability, pretože podstatou JPÚ je predovšetkým racionálne usporiadanie pozemkov v súlade s platným územným plánom obce.

V zmysle § 20 zákona náklady pozemkových úprav sú finančne zabezpečené žiadateľom, čo žiadateľ preukázal predložením uzatvorenej zmluvy medzi objednávateľom: Obec Mníchova Lehota a zhotoviteľom: GEOMETRA Trenčín, s.r.o..

Podľa § 8 ods. 4 zákona, nakoľko je v konaní viac ako 50 účastníkov, sa toto rozhodnutie oznamuje verejnou vyhláškou podľa § 26 zákona č. 71/1967 Zb. o správnom konaní v znení neskorších predpisov tak, že sa vyvesí na úradnej tabuli tunajšieho úradu po dobu 15 dní, na webovom sídle OU-TN-PLO a na Centrálnej úradnej elektronickej tabuli. Súčasne je toto rozhodnutie zverejnené v obci Mníchova Lehota po dobu 15 dní spôsobom v mieste obvyklým. Posledný deň tejto lehoty je dňom oznámenia resp. doručenia účastníkom konania.

OU-TN-PLO toto rozhodnutie po nadobudnutí právoplatnosti doručí na katastrálny odbor Okresného úradu Trenčín.

### **Poučenie**

Podľa § 54 ods. 1 zákona č. 71/1967 Zb. o správnom konaní v znení neskorších predpisov proti tomuto rozhodnutiu je možné podať odvolanie do 15 dní odo dňa jeho oznámenia na tunajší OU-TN-PLO. Toto rozhodnutie je preskúmateľné súdom po vyčerpaní riadnych opravných prostriedkov a nadobudnutí právoplatnosti.

### Prílohy

Snímka z mapy s vyznačením hranice obvodu JPÚ

Detail A

Detail B

Detail C

Mgr. Jana Hanzelová

vedúca odboru

Informatívna poznámka - tento dokument bol vytvorený elektronicky orgánom verejnej moci

IČO: 00151866 Suffix: 10126

Doručuje sa

Obec Mníchova Lehota, Mníchova Lehota 90, 913 21 Mníchova Lehota, Slovenská republika

Na vedomie

Okresný úrad Trenčín, Katastrálny odbor, Hviezdoslavova 0/3, 911 01 Trenčín 1

Slovenský pozemkový fond, Búdková 36, 817 15 Bratislava-Staré Mesto

GEOMETRA Trenčín s.r.o., Námestie sv.Anny 21, 911 01 Trenčín 1

Obvod projektu jednoduchých pozemkových úprav v k. ú. Mníchova Lehota,

lokalita

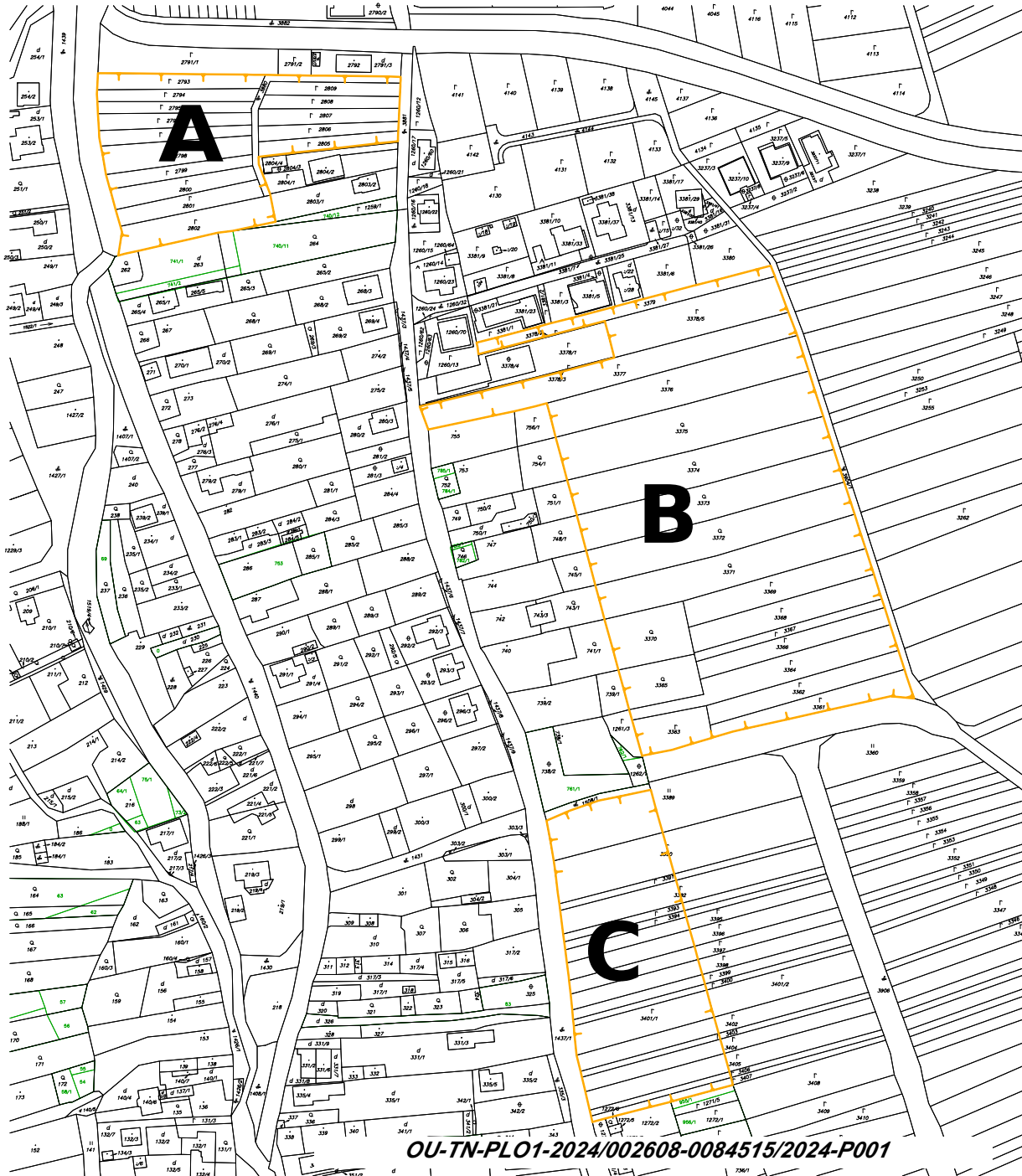
"Záhrady Záhumnie Pusté II"

Legenda:

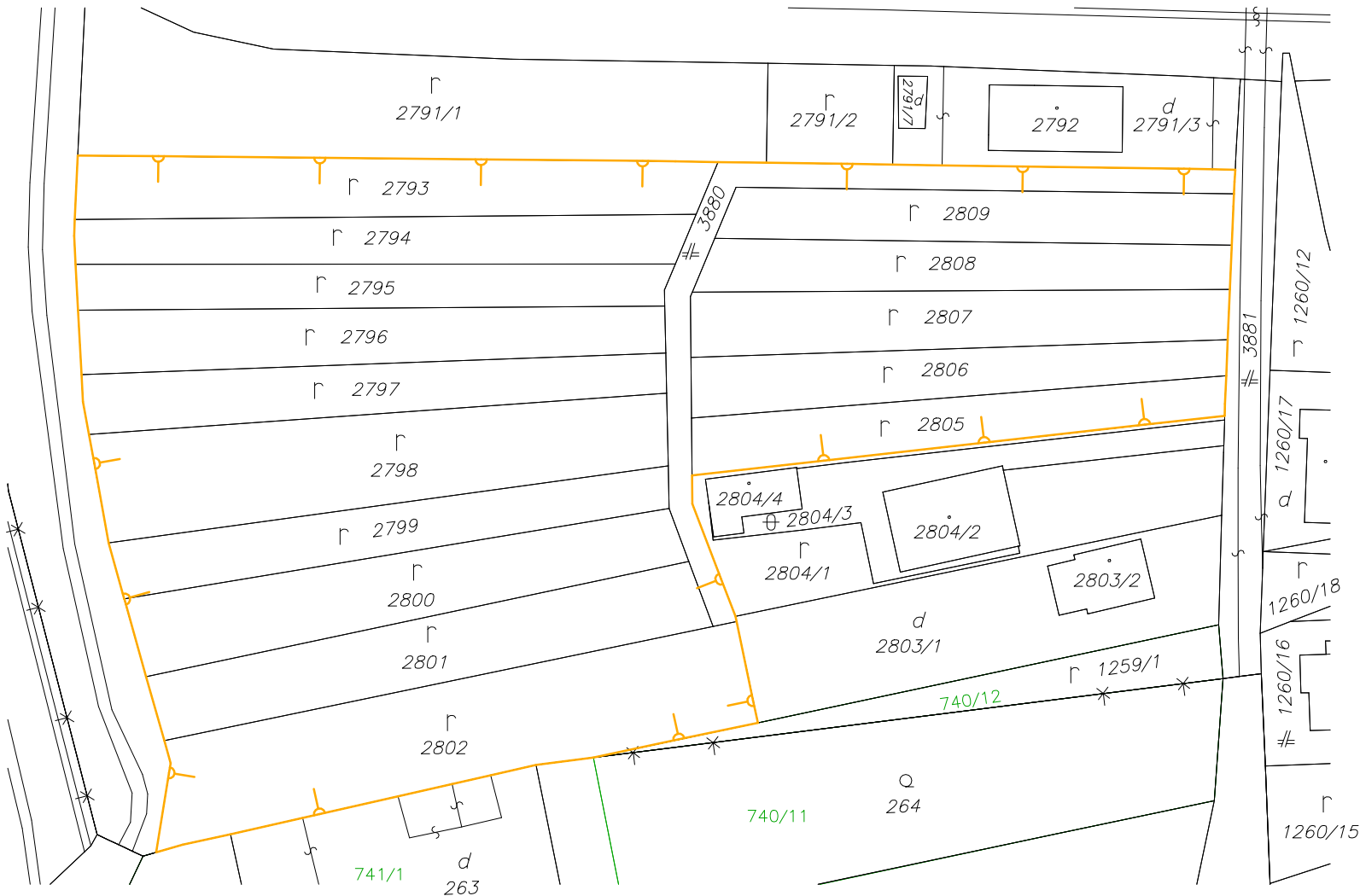
- parcely registra C—KN
- parcely registra E—KN
- hranica obvodu projektu jednoduchých pozemkových úprav
- A Záhrady
- B Pusté II
- C Záhumnie

Mierka mapy: 1 : 3 000

Katastrálne územie: Mníchova Lehota



Obvod projektu jednoduchých pozemkových úprav v k. ú.  
Mníchova Lehota, lokalita "Záhrady Záhumnie Pusté II",  
detail A – Záhrady



Legenda:

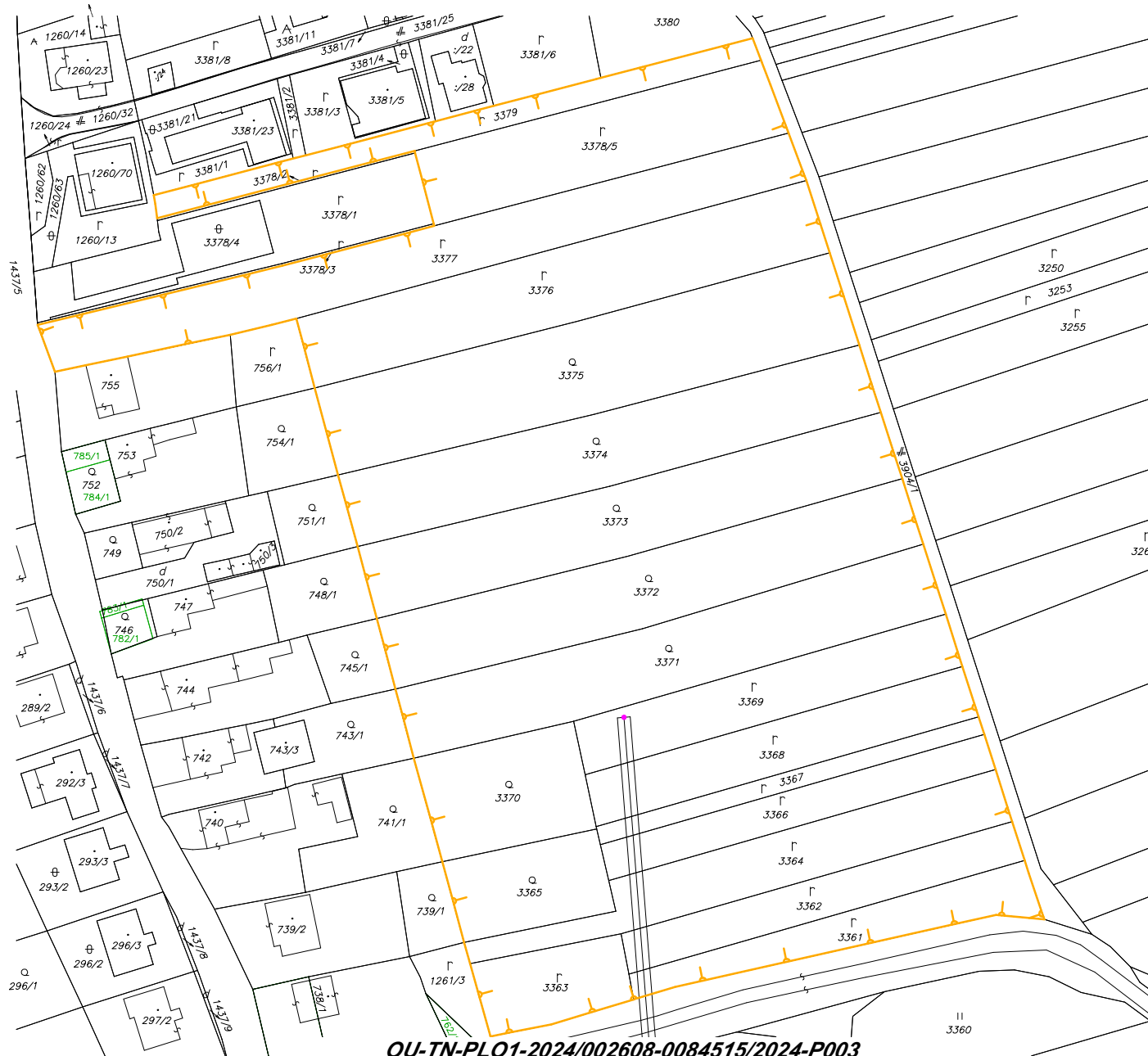
- parcely registra C–KN
- parcely registra E–KN
- hranica projektu jednoduchých pozemkových úprav

Mierka mapy: 1 : 800

Katastrálne územie:  
Mníchova Lehota

**OU-TN-PLO1-2024/002608-0084515/2024-P002**

Obvod projektu jednoduchých pozemkových úprav v k. ú.  
Mníchova Lehota, lokalita "Záhrady Záhumnie Pusté II",  
detail B – Pusté II



Legenda:

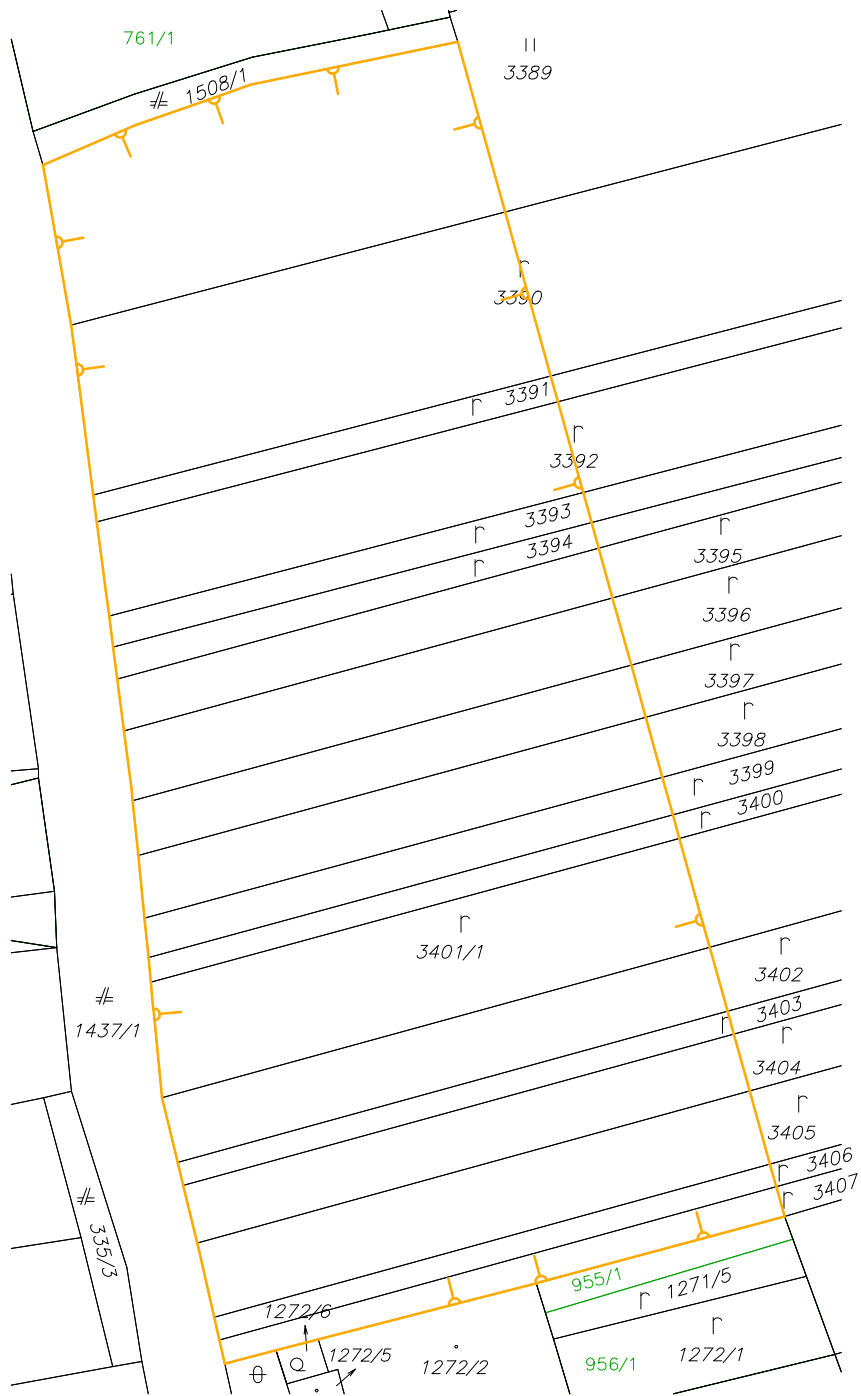
- parcely registra C–KN
- parcely registra E–KN
- hranica obvodu projektu jednoduchých pozemkových úprav

Mierka mapy: 1 : 1 440

Katastrálne územie: Mníchova Lehota




**OU-TN-PLO1-2024/002608-0084515/2024-P003**





Obvod projektu jednoduchých pozemkových úprav  
 v k. ú. Mnichova Lehota, lokalita  
 "Záhrady Záhumnie Pusté II",  
 detail C – Záhumnie

Legenda:

-  parcely registra C – KN
-  parcely registra E – KN
-  hranica obvodu projektu  
jednoduchých pozemkových úprav

Mierka mapy: 1 : 900

Katastrálne územie: Mnichova Lehota

# Doložka o autorizácii

Tento listinný rovnopis elektronického úradného dokumentu bol vyhotovený podľa vyhlášky č. 85/2018 Z. z. Úradu podpredsedu vlády Slovenskej republiky pre investície a informatizáciu z 12. marca 2018, ktorou sa ustanovujú podrobnosti o spôsobe vyhotovenia a náležitostiach listinného rovnopisu elektronického úradného dokumentu.

## Údaje elektronického úradného dokumentu

Názov: [Rozhodnutie o povolení pozemkových úprav formou jednoduchých pozemkových úprav v časti katastrálneho územia Mníchova Lehota, lokalita „Záhrady, Záhumnie, Pusté II“ ]  
Identifikátor: OU-TN-PLO1-2024/002608-0084515/2024

## Autorizácia elektronického úradného dokumentu

Dokument autorizoval: Zuzana Nosková  
Oprávnenie: 1182 Zamestnanec poverený zastupovaním vedúceho odboru okresného úradu  
Zastúpená osoba: Ministerstvo vnútra Slovenskej republiky  
SK IČO 00151866  
Spôsob autorizácie: kvalifikovaný elektronický podpis vyhotovený s použitím mandátneho certifikátu s pripojenou kvalifikovanou elektronickou časovou pečiatkou  
Deklarovaný dátum a čas autorizácie: 29.07.2024 17:34:41 časové pásmo +02:00  
Dátum a čas vystavenia kvalifikovanej časovej pečiatky: 29.07.2024 17:34:55 časové pásmo +02:00  
Označenie listov, na ktoré sa autorizácia vzťahuje:  
OU-TN-PLO1-2024/002608-0084515/2024

## Autorizácia prílohy elektronického úradného dokumentu

Dokument autorizoval: Zuzana Nosková  
Oprávnenie: Zamestnanec poverený zastupovaním vedúceho odboru okresného úradu  
Zastúpená osoba: Ministerstvo vnútra Slovenskej republiky  
SK IČO 00151866  
Spôsob autorizácie: kvalifikovaný elektronický podpis vyhotovený s použitím mandátneho certifikátu s pripojenou kvalifikovanou elektronickou časovou pečiatkou  
Deklarovaný dátum a čas autorizácie: 29.07.2024 17:35:42 časové pásmo +02:00  
Dátum a čas vystavenia kvalifikovanej časovej pečiatky: 29.07.2024 17:36:30 časové pásmo +02:00  
Označenie listov, na ktoré sa autorizácia vzťahuje:  
OU-TN-PLO1-2024/002608-0084515/2024-P001

**Autorizácia prílohy elektronického úradného dokumentu**

Dokument autorizoval: Zuzana Nosková  
Oprávnenie: Zamestnanec poverený zastupovaním vedúceho odboru okresného úradu  
Zastúpená osoba: Ministerstvo vnútra Slovenskej republiky  
SK IČO 00151866  
Spôsob autorizácie: kvalifikovaný elektronický podpis vyhotovený s použitím mandátneho certifikátu s pripojenou kvalifikovanou elektronickou časovou pečiatkou  
Deklarovaný dátum a čas autorizácie: 29.07.2024 17:35:55 časové pásmo +02:00  
Dátum a čas vystavenia kvalifikovanej časovej pečiatky: 29.07.2024 17:36:33 časové pásmo +02:00  
Označenie listov, na ktoré sa autorizácia vzťahuje:  
OU-TN-PLO1-2024/002608-0084515/2024-P002

**Autorizácia prílohy elektronického úradného dokumentu**

Dokument autorizoval: Zuzana Nosková  
Oprávnenie: Zamestnanec poverený zastupovaním vedúceho odboru okresného úradu  
Zastúpená osoba: Ministerstvo vnútra Slovenskej republiky  
SK IČO 00151866  
Spôsob autorizácie: kvalifikovaný elektronický podpis vyhotovený s použitím mandátneho certifikátu s pripojenou kvalifikovanou elektronickou časovou pečiatkou  
Deklarovaný dátum a čas autorizácie: 29.07.2024 17:36:07 časové pásmo +02:00  
Dátum a čas vystavenia kvalifikovanej časovej pečiatky: 29.07.2024 17:36:35 časové pásmo +02:00  
Označenie listov, na ktoré sa autorizácia vzťahuje:  
OU-TN-PLO1-2024/002608-0084515/2024-P003

**Autorizácia prílohy elektronického úradného dokumentu**

Dokument autorizoval: Zuzana Nosková  
Oprávnenie: Zamestnanec poverený zastupovaním vedúceho odboru okresného úradu  
Zastúpená osoba: Ministerstvo vnútra Slovenskej republiky  
SK IČO 00151866  
Spôsob autorizácie: kvalifikovaný elektronický podpis vyhotovený s použitím mandátneho certifikátu s pripojenou kvalifikovanou elektronickou časovou pečiatkou  
Deklarovaný dátum a čas autorizácie: 29.07.2024 17:36:18 časové pásmo +02:00  
Dátum a čas vystavenia kvalifikovanej časovej pečiatky: 29.07.2024 17:36:37 časové pásmo +02:00  
Označenie listov, na ktoré sa autorizácia vzťahuje:  
OU-TN-PLO1-2024/002608-0084515/2024-P004

**Informácia o vyhotovení doložky o autorizácii**

Doložku vyhotovil: Irena Bečárová  
Funkcia alebo pracovné zaradenie: hlavný radca  
Označenie orgánu verejnej moci: Okresný úrad Trenčín  
IČO: 00151866  
Dátum vytvorenia doložky: 30.07.2024  
Podpis a pečiatka: