LEGENDA:

VEREJNÉ ZARIADENIA A OPATRENIA:

- VZO,nVZO,rVZO — verejné zariadenia a opatrenia
- VZO — existujúce verejné zariadenie a opatrenie (bez zmeny/úpravy)
- nVZO — nové verejné zariadenie a opatrenie (návrh)
- nVZO-1 (DOP,C) — označenie v novom funkčnom usporiadaní územia
- SPO — zariadenia a opatrenia na šport
- DVP — zariadenia a opatrenia na dodávku pitnej vody
- TKO — zariadenia a opatrenia pre skládkovanie
- DOP — zariadenia a opatrenia dopravného charakteru
- (DOP,C) — bližšia špecifikácia verejného zaradenia a opatrenia
- C — štátne cesty III. triedy
- MK — miestna komunikácia, parkovisko
- CD — celoštátne dráhy
- VOD — zariadenia a opatrenia vodohospodárskeho charakteru
- VT — vodný tok
- Tel — stavby technickej infraštruktúry

PRVKY MÚSES

- IP — miestny interakčný prvok
- MBk — miestny biokoridor
- MBc — miestne biocentrum

SPOLOČNÉ ZARIADENIA A OPATRENIA:

Návrh komunikačných zariadení a opatrení:

- Pv,rPv,nPv — komunikačné zariadenia a opatrenia
- Pv — existujúce zariadenie a opatrenie (bez zmeny/úpravy)
- rPv — existujúce zariadenie a opatrenie (rekonštrukcia)
- nPv — nové zariadenie a opatrenie (návrh)
- rPv-9 (P 4,00/30, spevnená) — označenie (kategória/povrch)

Poľnohospodárska dopravná sieť

- P — poľná cesta hlavná
- Pv — poľná cesta vedľajšia
- Pp — poľná cesta pomocná

Lesná dopravná sieť

- 3L — lesná cesta kategórie 3L

Cestné objekty

- VZO-30 (VT, 01(M)) — označenie objektov
- PR — priepust
- BR — brod
- M — most

Návrh protieróznych zariadení a opatrení:

- VET,rVET,nVET — protierózne zariadenia a opatrenia
- PRIEL — prielohy

Návrh vodohospodárskych zariadení a opatrení:

- VT — vodohospodárske zariadenie a opatrenie
- OZ — odvodňovacie zariadenie

Návrh ekologických a krajinotvorných zariadení a opatrení:

- VET,rVET,nVET — protierózne zariadenia a opatrenia
- PRIEL — prielohy, božie muky

- okresná hranica
- hranica k.ú.
- hranica ZÚO
- projekčné celky s číslami objektov — 366
- hranica PPÚ
- polohopis - zapmer
- vodovod
- telefón nadzemný
- telekomunikačný kábel
- silnoprúd NN nadz.
- orná pôda
- záhrada
- t.t.p.
- lesný pozemok
- vodná plocha
- zastavaná plocha
- ostatná plocha
- 506a — lesné dielce
- vrstevnice, 5m interval

Mapa vykazuje stav polohopisu: jún 2021

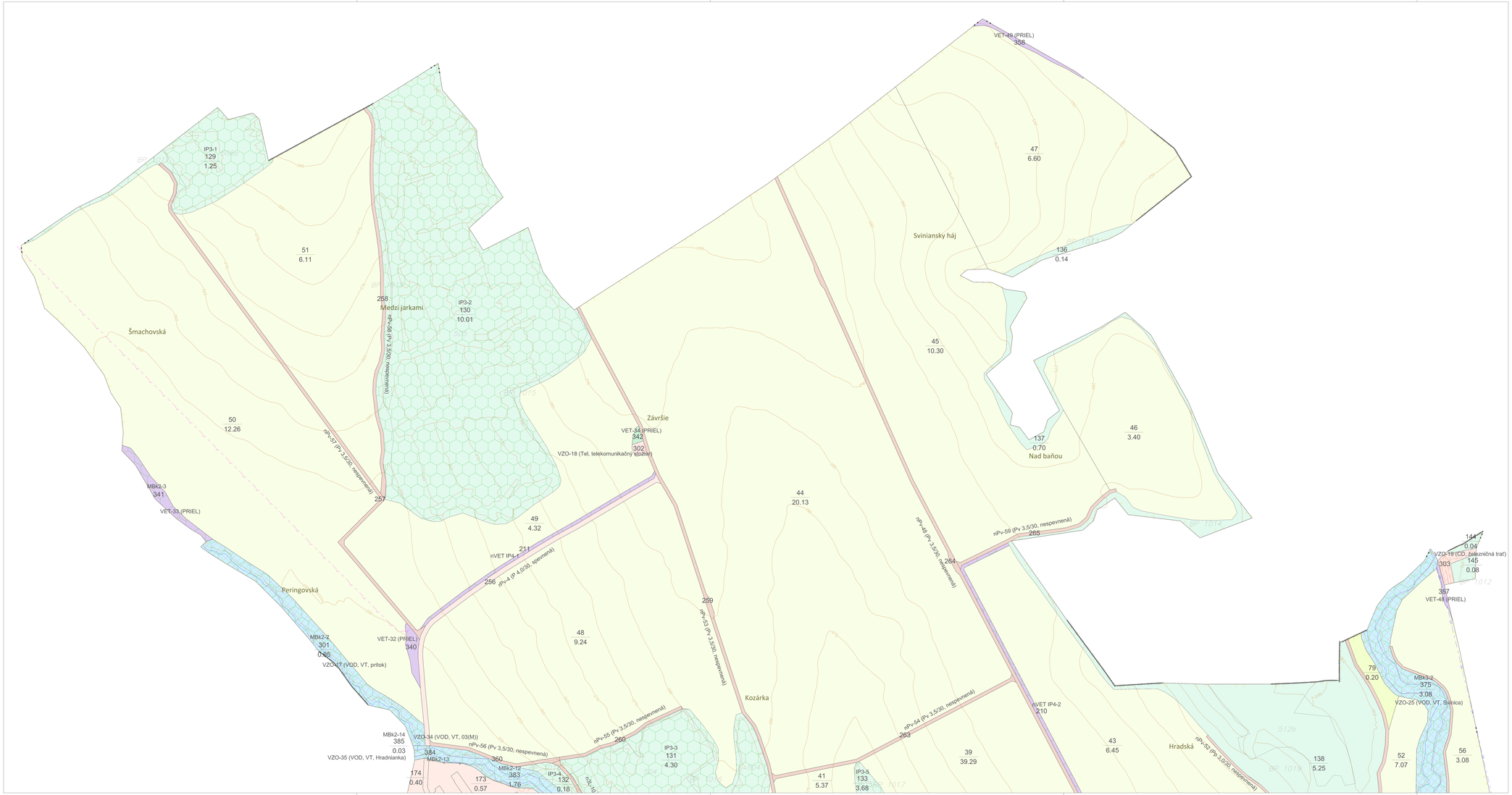

Zhotoviteľ: „Združenie spoločností PPÚ" zastúpené obchodnou spoločnosťou TEKDAN, spol. s r.o. Bjömsonova 3, 811 05 Bratislava vedúci účastník združenia IČO 31 332 552	Kraj: Trenčiansky	Okres: Bánovce nad Bebravou	Obec: Malá Hradná
	Katastrálne územie: Malá Hradná	Názov projektu (pracovného názvu): PPÚ Malá Hradná	Správny orgán: OÚ Bánovce nad B. PLO
	Názov etapy: **Všeobecné zásady funkčného usporiadania územia v obvode pozemkových úprav**		Začiatok prác: 07/2021
	Názov grafickej časti: **Mapa funkčného usporiadania územia**		Koniec prác: 03/2022

Vyhotovil		Oprávnený projektant		Autorizačne overil	
Dňa: 15.03.2022	Meno a priezvisko: Ing. Peter Šuchter	Dňa: 15.03.2022	Meno a priezvisko: Ing. Peter Šuchter	Dňa:	Meno a priezvisko:
Súradnicový systém	S-JTSK	Overené dňťbefom oprávnenia na projektovanie pozemkových úprav podľa § 25a zákona č.330/1991 Zb.		Autorizačne overené podľa § 7 zákona NR SR č.215/1995 Z. z o geodézii a kartografii	
Výškový systém	B.p.V.				
Mierka	1 : 2000				
Formát					
Číslo čiastkopočet časti	1/4	Pečiatka a podpis		Pečiatka a podpis	

„Financované z prostriedkov EPFRV 2014-2020"

LEGENDA:

VEREJNÉ ZARIADENIA A OPATRENIA:

- VZO,nVZO,rVZO – verejné zariadenia a opatrenia
- VZO – existujúce verejné zariadenie a opatrenie (bez zmeny/úpravy)
- nVZO – nové verejné zariadenie a opatrenie (návrh)
- nVZO-1 (DOP,Č) – označenie v novom funkčnom usporiadaní územia
- SPO – zariadenia a opatrenia na šport
- DVP – zariadenia a opatrenia na dodávku pitnej vody
- TKO – zariadenia a opatrenia pre skládkovanie
- DOP – zariadenia a opatrenia dopravného charakteru
- (DOP,Č) – bližšia špecifikácia verejného zariadenia a opatrenia
- C – štátne cesty III. triedy
- MK – miestna komunikácia, parkovisko
- CD – celoštátne dráhy
- VOD – zariadenia a opatrenia vodohospodárskeho charakteru
- VT – vodný tok
- Tel – stavby technickej infraštruktúry

PRVKY MÚSES

- IP – miestny interakčný prvok
- MBk – miestny biokoridor
- MBc – miestne biocentrum

SPOLOČNÉ ZARIADENIA A OPATRENIA:

Návrh komunikačných zariadení a opatrení:

- Pv,rPv,nPv – komunikačné zariadenia a opatrenia
- Pv – existujúce zariadenie a opatrenie (bez zmeny/úpravy)
- rPv – existujúce zariadenie a opatrenie (rekonštrukcia)
- nPv – nové zariadenie a opatrenie (návrh)
- rPv-0 (P 4,00/30; spevnená) – označenie (kategória/ povrch)

Poľnohospodárska dopravná sieť

- P – poľná cesta hlavná
- Pv – poľná cesta vedľajšia
- Pp – poľná cesta pomocná

Lesná dopravná sieť

- 3L – lesná cesta kategórie 3L

Cestné objekty

- VZO-30 (VT, 01/Mš) – označenie objektov
- PR – prepust
- BR – brod
- M – most

Návrh protierozných zariadení a opatrení:

- VET,rVET,nVET – protierozne zariadenia a opatrenia
- PRIEL – priekopy

Návrh vodohospodárskych zariadení a opatrení:

- VT – vodohospodárske zariadenie a opatrenie
- OZ – odvodňovacie zariadenie

Návrh ekologických a krajinotvorných zariadení a opatrení:

- VET,rVET,nVET – protierozne zariadenia a opatrenia
- PRIEL – priekopy, bočie múry

- okresná hranica
- hranica k.ú.
- hranica ZÚO
- projekčné celky s číslami objektov
- 366
- hranica PPÚ
- poľohospis - zapmer
- vodovod
- telefón nadzemný
- telekomunikačný kábel
- silnoprúd NN nadz.
- orná pôda
- záhrada
- t.t.p.
- lesný pozemok
- vodná plocha
- zastavaná plocha
- ostatná plocha
- lesné dielce
- vrstevnice, 5m interval

Mapa vykazuje stav poľohospisu: jún 2021

Obstarávateľ: „Združenie spoločností PPÚ“ zastúpené ekonomickou spoločnosťou TEKDAN, spol. s r.o. Björnsonova 2, 811 05 Bratislava verejná účastník združenia 420 31 332 592	Kraj: Trenčiansky	Okres: Bánovce nad Bebravou	Mesto: Malá Hradná
	Katastrálne územie: Malá Hradná	Obec: PPÚ Malá Hradná	Mesto: OU Bánovce nad B. PLO
	Názov stavby: **Všeobecné zásady funkčného usporiadania územia Slovenskej republiky a priamo súvisiacich opatrení**		Číslo: 01/2021
	Názov grafickej časti: **Mapa funkčného usporiadania územia**		Formát: A0
			03/2022

Vypracoval	Vypracoval v zastúpení	Autorizácia osobí
Dňa: 15.03.2022	Dňa: 15.03.2022	Meno a priezvisko:
Meno a priezvisko: Ing. Peter Šuchter	Meno a priezvisko: Ing. Peter Šuchter	Dňa:
Kvalifikovaný systém: Ev.ČSK	Odborná způsobilosť vykonávania pozemkových úprav podľa § 25a zákona č.330/1991 Zb.	Autorizácia oznámená podľa § 7 zákona NR SR č.215/1995 Z. z. v platnom znení
Výškový systém: Bpv		
Zdroj: 1 : 2000		
Formát: A4	Pečiatka a podpis	Pečiatka a podpis
Číslo listu/počet listov: 2/4		

„Financované z prostriedkov EPFRV 2014-2020“

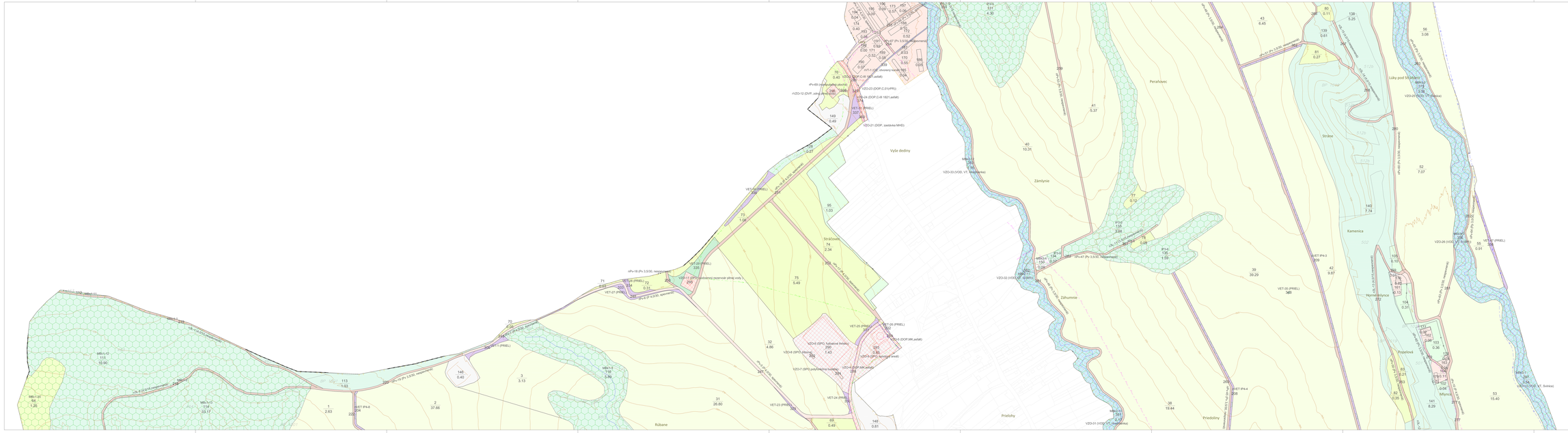

LEGENDA:

VEREJNÉ ZARIADENIA A OPATRENIA:

VZO,nVZO,rVZO	verejné zariadenia a opatrenia
VZO	existujúce verejné zariadenia a opatrenie (bez zmeny/úpravy)
nVZO	nové verejné zariadenia a opatrenia (návrh)
nVZO-1 (DOP,C)	označenie v novom funkčnom usporiadaní územia
SPO	zariadenia a opatrenia na šport
DVP	zariadenia a opatrenia na dodávku pitnej vody
TKO	zariadenia a opatrenia pre nákladovanie
DOP	zariadenia a opatrenia dopravného charakteru
(DOP,C)	bližšia špecifikácia verejného zariadenia a opatrenia
C	štátne cesty III. triedy
MK	miestna komunikácia, parkovisko
CD	celoštátne dráhy
VOD	zariadenia a opatrenia vodohospodárskeho charakteru
VT	vodný tok
Tal	stavby technickej infraštruktúry

PRVKY MÚSES

IP	miestny interakčný prvok
MBk	miestny biokoridor
MBc	miestne biocentrum

SPOLOČNÉ ZARIADENIA A OPATRENIA:

Návrh komunikačných zariadení a opatrení:

Pv,rPv,nPv	komunikačné zariadenia a opatrenia
Pv	existujúce zariadenia a opatrenie (bez zmeny/úpravy)
rPv	existujúce zariadenia a opatrenie (rekonštrukcia)
nPv	nové zariadenia a opatrenie (návrh)

rPv-9 (P 4,00/30, spevnená): označenie (kategória/ povrch)

Poľnohospodárska dopravná sieť

P	poľná cesta hlavná
Pv	poľná cesta vedľajšia
Pp	poľná cesta pomocná

Lesná dopravná sieť

3L	lesná cesta kategórie 3L

Cestné objekty

VZO-30 (VT, 01/M):	označenie objektov
PR	prepust
BR	brod
M	most

Návrh protierozných zariadení a opatrení:

VET,rVET,nVET	protierozne zariadenia a opatrenia
PREL	prekopy

Návrh vodohospodárskych zariadení a opatrení:

VT	vodohospodárske zariadenie a opatrenie
OZ	odvodňovacie zariadenie

Návrh ekologických a krajinotvorných zariadení a opatrení:

VET,rVET,nVET	protierozne zariadenia a opatrenia
PREL	prekopy, bežie muky

okresná hranica

hranica k.ú.

hranica ZÚO

projekčné celky s číslami objektov

366

hranica PPÚ

poklopoja - zapmer

vodovod

telefón nadzemný

telekomunikačný kábel

silnoprúd NN nadz.

orná pôda

záhrada

t.p.

lesný pozemok

vodná plocha

zastavaná plocha

ostatná plocha

lesné diaľce

vrstevnice, 5m intervall

Mapa vykazuje stav poľohopisu: jún 2021

Objednávateľ: Združenie spoločnosti PPÚ/ zastupné ochotnou spoločnosťou TEKONA, spol. s r.o. Štúrovanova 3, 811 05 Bratislava verejný obstarávateľ na základe IČO 31 332 552	Vypracovateľ: TranSlanský Zodpovedný projektant: Malá Hradná	Miesto: Bánovce nad Bebravou Dátum: PPÚ Malá Hradná	Obec: Malá Hradná OU Bánovce nad B. PLO
Názov mapy: **Všeobecné zásady funkčného usporiadania územia v obvode pozemkových úprav**			Vydané vo dne: 07/2021
Mapu vypracoval: **Mapa funkčného usporiadania územia**			Číslo mapy: 03/2022

Dňa: 15.03.2022	Meno a priezvisko: Ing. Peter Šuntor	Dňa: 15.03.2022	Meno a priezvisko: Ing. Peter Šuntor	Autorizačná osoba podľa § 7 zákona 381/97 Z.z. v znení neskorších noviel	
Osvedčenie o autor.	Číslo: Autorizačná osoba podľa § 7 zákona 381/97 Z.z. v znení neskorších noviel				
Územný systém	S-JTSK				
Mapový list	Rozsah				
Mierka	1 : 2000				
Formát	A0				
Číslo hlavného listu	3/4	Poľovníci a zvere		Poľovníci a zvere	

„Financované z prostriedkov EPFRV 2014-2020"

LEGENDA:

VEREJNÉ ZARIADENIA A OPATRENIA:

- VZO,nVZO,rVZO — verejné zariadenia a opatrenia
- VZO — existujúce verejné zariadenie a opatrenie (bez zmeny/úpravy)
- nVZO — nové verejné zariadenie a opatrenie (návrh)
- nVZO-1 (DOP,C) — označenie v novom funkčnom usporiadaní územia
- SPO — zariadenia a opatrenia na šport
- DVP — zariadenia a opatrenia na dodávku pitnej vody
- TKO — zariadenia a opatrenia pre skládkovanie
- DOP — zariadenia a opatrenia dopravného charakteru
- (DOP,C) — bližšia špecifikácia verejného zaradenia a opatrenia
- C — štátne cesty III. triedy
- MK — miestna komunikácia, parkovisko
- CD — celoštátne dráhy
- VOD — zariadenia a opatrenia vodohospodárskeho charakteru
- VT — vodný tok
- Tel — stavby technickej infraštruktúry

PRVKY MÚSES

- IP — miestny interaktívny prvok
- MBk — miestny biokoridor
- MBc — miestne biocentrum

SPOLOČNÉ ZARIADENIA A OPATRENIA:

Návrh komunikačných zariadení a opatrení:

- Pv,rPv,nPv — komunikačné zariadenia a opatrenia
- Pv — existujúce zariadenie a opatrenie (bez zmeny/úpravy)
- rPv — existujúce zariadenie a opatrenie (rekonštrukcia)
- nPv — nové zariadenie a opatrenie (návrh)
- rPv-9 (P 4,00/30, spevnená) — označenie (kategória/povrch)

Poľnohospodárska dopravná sieť

- P — poľná cesta hlavná
- Pv — poľná cesta vedľajšia
- Pp — poľná cesta pomocná

Lesná dopravná sieť

- 3L — lesná cesta kategórie 3L

Cestné objekty

- VZO-30 (VT, 01(Mj)) — označenie objektov
- PR — priepust
- BR — brod
- M — most

Návrh protierozných zariadení a opatrení:

- VET,rVET,nVET — protierózne zariadenia a opatrenia
- PRIEL — prielohy

Návrh vodohospodárskych zariadení a opatrení:

- VT — vodohospodárske zariadenie a opatrenie
- OZ — odvodňovacie zariadenie

Návrh ekologických a krajinotvorných zariadení a opatrení:

- VET,rVET,nVET — protierózne zariadenia a opatrenia
- PRIEL — prielohy, božie muky

- projekčné celky s číslami objektov — 366
- hranica PPÚ
- polohopis - zapmer
- vodovod
- telefón nadzemný
- telekomunikačný kábel
- silnoprúd NN nadz.
- orná pôda
- záhrada
- t.t.p.
- lesný pozemok
- vodná plocha
- zastavaná plocha
- ostatná plocha
- 506a — lesné dielce
- vrstevnice, 5m interval

Mapa vykazuje stav polohopisu: jún 2021

Zhotoviteľ: „Združenie spoločnosti PPÚ" zastúpené obchodnou spoločnosťou TEKDAN, spol. s r.o. Björnsonova 3, 811 05 Bratislava vedúci účastník združenia IČO 31 332 552	Kraj: Trenčiansky	Okres: Bánovce nad Bebravou	Obec: Malá Hradná
	Katastrálne územie: Malá Hradná	Názov urbanistickej časti: PPÚ Malá Hradná	Správny orgán: OÚ Bánovce nad Bl. PLO
	Názov stavby: **Všeobecné zásady funkčného usporiadania územia v obvode pozemkových úprav**		Číslo/dátum zmeny: 07/2021
	Názov grafickej časti: **Mapa funkčného usporiadania územia**		Číslo/dátum zmeny: 03/2022

Dňa:	Meno a priezvisko:	Dňa:	Meno a priezvisko:	Dňa:	Meno a priezvisko:
15.03.2022	Vypracoval: Ing. Peter Šuchter	15.03.2022	Overovateľ projektovej časti: Ing. Peter Šuchter		Autorizačná osoba:
Súradnicový systém:	SJTSK	Overené dotknutých vlastníkov na projektovanie pozemkových úprav podľa § 29a zákona č.330/1991 Zb.		Autorizačne overené podľa § 7 zákona NR SR č.215/1995 Z. z. v geodézii a kartografii.	
Výškový systém:	B.p.V.				
Mierka:	1 : 2000				
Formát:					
Číslo hlavného listu:	4/4	Pečiatka a podpis		Pečiatka a podpis	
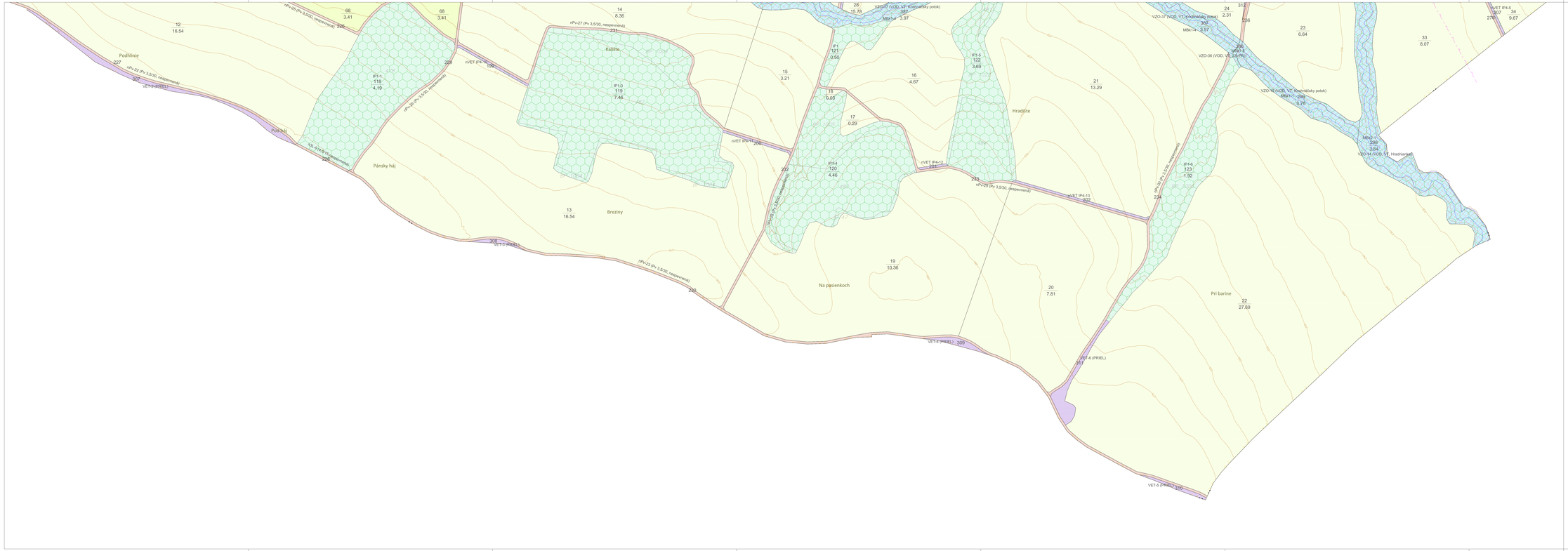
„Financované z prostriedkov EPFRV 2014-2020"