

OKRESNÝ ÚRAD NOVÉ MESTO NAD VÁHOM

ODBOR STAROSTLIVOSTI O ŽIVOTNÉ PROSTREDIE

Hviezdoslavova 36, 915 41 Nové Mesto nad Váhom

Číslo spisu


OU-NM-OSZP-2025/000133-018

Nové Mesto nad

Váhom

03. 04. 2025

ÚKON	DŇA	PODPIS
VYVESENÉ	4. 4. 2025	
ZVESENÉ		



ROZHODNUTIE

verejnou vyhláškou o určení ochranných pásiem

Výrok

Okresný úrad Nové Mesto nad Váhom, odbor starostlivosti o životné prostredie ako vecne a miestne príslušný orgán štátnej správy podľa § 5 zák. č. 525/2003 Z.z. o štátnej správe starostlivosti o životné prostredie v znení neskorších predpisov v súlade s § 61 zákona č. 364/2004 Z.z. o vodách a o zmene zákona SNR č. 372/1990 Zb. o priestupkoch v znení neskorších predpisov (ďalej vodný zákon) v platnom znení v súlade s vyhláškou č. 29/2005 Z.z. Ministerstva životného prostredia Slovenskej republiky, ktorou sa ustanovujú podrobnosti o určovaní ochranných pásiem vodárenských zdrojov, o opatreniach na ochranu vôd a o technických úpravách v ochranných pásmach vodárenských zdrojov a v súlade s § 46 zákona č. 71/1967 Zb. o správnom konaní po preskúmaní návrhu žiadateľa Obce Nová Bošáca, 913 08 Nová Bošáca č. 79, IČO: 00 311 839

A/. u r č u j e

podľa § 32 ods. 1 vodného zákona

ochranné pásma vodárenského zdroja „Nová Bošáca - Vodárensky zdroj NBH-1“ v zmysle predloženého Odborného hydrogeologického posudku vypracovaného spol. PROGEO, RNDr. Juraj Minárik, Halalovka č. 23, 911 08 Trenčín, dátum: 02. 02. 2024 (ďalej len HP) v nasledovnom rozsahu:

• Ochranné pásmo (ďalej len OP) I. stupňa vodárenského zdroja podzemných vôd sa určuje na ochranu územia pred negatívnym ovplyvnením alebo ohrozením vodárenského zdroja v jeho bezprostrednej blízkosti a na ochranu odberného zariadenia pred jeho poškodením.

- Vodárensky zdroj „Nová Bošáca - Vodárensky zdroj NBH-1“ sa nachádza na pozemku parcela reg. KN-C č. 8035/23 v k. ú. Nová Bošáca v OP I. stupňa vodárenského zdroja „Nová Bošáca - Vodárensky zdroj NBH-1“ tvorí oplotený pozemok parcela reg. KN-C č. 8035/22 v k. ú. Nová Bošáca, ktorý je v tvare štvorca s rozmermi 20,0 m x 20,0 m v zmysle geometrického plánu overeného Okresným úradom Nové Mesto nad Váhom, katastrálnym odborom pod č. G1-698/24 dňa 02. 09. 2024, ktorý vyhotovil Ing. Radovan Stacho – GEOSTA, Mierová č. 1344/62, 916 21 Čachtice dňa 13. 08. 2024 (ďalej len GP) - príloha č. 1 tohto rozhodnutia.

• Ochranné pásmo (ďalej len OP) II. stupňa sa určuje na ochranu množstva, kvality a zdravotnej bezchybnosti podzemných vôd v časti ich infiltračnej oblasti alebo v celej infiltračnej oblasti podzemných vôd.

- OP II. stupňa vodárenského zdroja „Nová Bošáca - Vodárensky zdroj NBH-1“ tvorí vymedzené územie v zmysle v mapovej prílohy č. 2 tohto rozhodnutia v nasledovnom rozsahu:

- nachádza sa na pozemkoch parcela reg. KN-C č. 8036/2, 8036/3, 8036/7, 8036/8, 8035/3, 8035/4, 8035/8, 8035/11, 8035/12, 8035/24 v k. ú. Nová Bošáca

- južná hranica prebieha od koryta Predpolomského potoka smerom k objektu Materskej školy v dĺžke 60,0 m, potom šikmo k budove obecného úradu

- západná hranica prebieha k rodinnému domu č. 80, okrajom komunikácie na hranicu medzi pozemkami parcela reg. C č. 8036/1 a 8036/2 v k. ú. Nová Bošáca
- severná hranica prebieha hranicou pozemkov parcela reg. C č. 8036/1 a 8036/2 v k. ú. Nová Bošáca (oplotenie) smerom k Predpolomskému potoku
- východná hranica prebieha ľavým brehom koryta Predpolomského potoka.

• Ochranné pásmo III. stupňa vodárenských zdrojov podzemných vôd sa určuje, ak ide o ochranu vôd, najmä ochranu pred znečistením nebezpečnými látkami, a ak infiltračná oblasť podzemných vôd alebo hydrologické povodie povrchových vôd nie je zahrnuté v celom rozsahu do ochranného pásma II. stupňa alebo ak ochrana vôd nie je zabezpečená ochranou územia podľa osobitných predpisov.

- OP III. stupňa vodárenského zdroja „Nová Bošáca - Vodárensky zdroj NBH-1“ tvorí hydrogeologické územie Predpolomského potoka v dĺžke 840 m od vodárenského zdroja proti toku potoka a vymedzené územie v zmysle v mapovej prílohy č. 3 tohto rozhodnutia v nasledovnom rozsahu:

- nachádza sa na pozemkoch parcela reg. KN-C v zmysle prílohy č. 4 tohto rozhodnutia

- západnú hranicu tvorí hydrogeologická rozvodnica po chrbte južného výbežku Veľkého Lopeníka z obce k osade Lobíčkovci

- severná a severovýchodná hranica prebieha z osady Lobíčkovci po svahu dolu k Predpolomskému potoku, za rodinným domom č. 131 pokračuje na druhý breh potoka a hore svahom okolo rodinného domu č. 114 na juhozápad chrbát vybiehajúci z kóty 688 m

- juhovýchodná hranica prebieha ďalej po tomto chrbte dolu, ktorý tvorí hydrogeologickú rozvodnicu medzi dolinou Predpolomského potoka a osadou Španie

- južná hranica pokračuje ďalej smerom na západ až do centra obce.

B/ s t a n o v u j e

ochranné opatrenia, technické úpravy a režim činností hospodárenia v ochranných pásmach vodárenského zdroja NBH-1, ktoré sa určujú na ochranu vôd. Sú to najmä zákazy alebo obmedzenia činností, ktoré poškodzujú alebo ohrozujú množstvo a kvalitu alebo zdravotnú bezchybnosť vody vodárenského zdroja a technické úpravy na ochranu vodárenského zdroja.

V zmysle predloženého Odborného hydrogeologického posudku: „Nová Bošáca - Vodárensky zdroj NBH-1“ a v zmysle záväzného stanoviska, ktoré vydal Regionálny úrad verejného zdravotníctva so sídlom v Trenčíne pod č. j. RÚVZTN/OHŽPaZ/849/2334/2024 zo dňa 12. 02. 2024 sa určuje nasledovné:

Prevádzkovateľ vodárenského zdroja je povinný:

1. Všetky právnické a fyzické osoby, ktoré v OP vodárenského zdroja hospodária, musia byť oboznámené s režim činností hospodárenia v jednotlivých OP a musia rešpektovať podmienky v nich stanovené.

2. Vykonávať prevádzkový monitoring vodárenského zdroja v zmysle požiadaviek platnej legislatívy. Odbery a analýzy vzoriek vody môžu vykonávať len akreditované skúšobné laboratória. V rámci nevyhnutných opatrení na ochranu vodárenského zdroja kontrolovať OP, činnosť v OP a dbať na dodržiavanie opatrení uvedených v záväznom stanovisku Regionálneho úradu verejného zdravotníctva so sídlom v Trenčíne.

3. Dodržiavať režim činností v OP I. stupňa:

- V OP I. stupňa vodárenského zdroja je vylúčená akákoľvek hospodárska činnosť. Môžu v ňom byť len zariadenia, ktoré súvisia so zachytením, odberom a rozvodom podzemnej vody.

- do doby vyhlásenia OP vodohospodárskym orgánom zrealizovať:

• presne zadefinovať parcelné čísla pozemkov, ktoré tvoria OP

• územie OP I. stupňa musí byť primerane upravené a vyspádované, pokryté trvalým vegetačným pokryvom, riadne udržiavaným

• OP I. stupňa sa zabezpečí oploštením a vyznačí tabuľou na informáciu o význame oploteného územia a o zákaze vstupu nepovolovaných osôb.

V zmysle predloženého Odborného hydrogeologického posudku: „Nová Bošáca - Vodárensky zdroj NBH-1“:

• Vstupná brána musí byť uzamykateľná a riadne zabezpečená proti vstupu nepovolovaných osôb.

• Výstražná tabuľa musí obsahovať nasledovné informácie:

Vodárenský zdroj podzemnej vody. Ochranné pásmo I. stupňa. Nepovoleným osobám vstup zakázaný.

V OP I. stupňa vodárenského zdroja sa zakazuje:

- robiť zemné práce a akékoľvek zásahy do pôdnych a horninových vrstiev okrem prác na úpravu a zabezpečenie odberného miesta
- vstupovať nepovoleným osobám
- akýmkoľvek spôsobom znečisťovať kryciu pôdnu vrstvu
- hnojenie pozemku hnojivicou, močovkou alebo umelými hnojivami
- kosenie pozemku motorovou kosačkou
- vjazd strojných mechanizmov a vozidiel
- používanie pesticídov, prostriedkov proti burinám a iných chemických prostriedkov
- skladovať akákoľvek materiály, znečisťujúce a nebezpečné látky.

4. Dodržiavať režim činností v OP II. stupňa:

- v OP II. stupňa sa nepripúšťa činnosť, ktorej dôsledkom by mohlo znečistenie podzemnej vody a prisun zložiek, ktoré môžu v organizme ľudí i zvierat pôsobiť nepriaznivo alebo môžu negatívne ovplyvniť senzorické vlastnosti podzemnej vody. Takisto sa nepripúšťa činnosť, ktorou by sa mohla ovplyvniť kvantitatívna tvorba podzemných vôd alebo by mohla iným spôsobom zapríčiniť zníženie, či deštrukciu využiteľného množstva podzemnej vody vodárenského zdroja
- do doby vyhlásenia OP vodohospodárskym orgánom zrealizovať:
 - presne zdefinovať parcelné čísla pozemkov, ktoré tvoria OP.

V OP II. stupňa vodárenského zdroja sa zakazuje:

- výstavba nových objektov a zariadení
- umývať vozidlá a vykonávať opravy s výmenou pohonných látok, olejových náplní a hydraulických systémov
- dlhodobé parkovanie a odstavenie vozidiel, strojov, autobusov v priestore medzi oplatením OP I. stupňa a budovou obecného úradu.

V OP II. stupňa vodárenského zdroja je možné povoliť:

- stavby, zariadenia a činnosti na základe osobitného posúdenia pre návrh optimálnej úrovne ochrany (hydrogeologický posudok) v rozsahu:
- stavebné rekonštrukcie, prístavby objektov obecného úradu, základnej a materskej školy, ktoré vyžadujú stavebné povolenie a projektovú dokumentáciu,
- výkopové zemné práce a ťažba zeminy hlbšie ako 1,0 m
- geologické práce, vrty a studne.

Dodržiavať režim činností v OP III. stupňa:

- do doby vyhlásenia OP vodohospodárskym orgánom zrealizovať:
 - presne zdefinovať parcelné čísla pozemkov, ktoré tvoria OP.

V OP III. stupňa vodárenského zdroja sa zakazuje:

- budovať domové čistiarne odpadových vôd (ďalej len ČOV) s odvádzaním odpadových vôd do vodného toku Predpolomského potoka.

V OP III. stupňa vodárenského zdroja sa povoľuje:

- výstavba rodinných domov a drobných stavieb
- budovanie domových ČOV s odvádzaním odpadových vôd do podlažia (podzemných vôd) alebo iného typu pre zle prístupné osamelé rodinné domy alebo osady mimo zástavby obce
- zriaďovať domové studne pri rodinných domoch pre potreby domácností.

V OP III. stupňa vodárenského zdroja je možné povoliť:

- stavby, zariadenia a činnosti na základe osobitného posúdenia pre návrh optimálnej úrovne ochrany (hydrogeologický posudok) v rozsahu:
- priemyselné stavby, výrobné prevádzky, výrobné a obchodné sklady
- poľnohospodárske stavby
- verejná kanalizácia
- domové ČOV s odvádzaním odpadových vôd do podlažia (podzemných vôd)

- poľnohospodárska činnosť – farmy živočíšnej výroby, chov hospodárskych zvierat, nakladanie s hnojivicou a hnojom, poľné hnojiská, sklady hnojív, mechanizačné dielne, závlahové zariadenia
- geologický prieskum pre ťažbu nerastov a zemín.

C/. Všeobecné ustanovenia:

1. V ochranných pásmach treba dodržať vyhlášku MŽP SR č. 29/2005 Z.z., ktorou sa ustanovujú podrobnosti o určovaní OP vodárenských zdrojov, o opatreniach na ochranu vôd a o technických úpravách v OP vodárenských zdrojov.
2. Žiadateľ o vyhlásenie OP je povinný zabezpečiť okamžité monitorovanie kvality vody vodárenského zdroja NBH-1 s ohľadom na charakter znečisťujúcich látok a v prípade zistenia nadlimitných koncentrácií znečisťujúcich látok zastaviť dodávku podzemnej vody z vyššie uvedených vodárenských zdrojov do vodovodnej siete.
3. V zmysle § 32 ods. 5 vodného zákona rozhodnutím o určení ochranných pásiem vodárenského zdroja sa určia ich hranice a spôsob ochrany, najmä zákazy alebo obmedzenia činností, ktoré poškodzujú alebo ohrozujú množstvo a kvalitu vody alebo zdravotnú bezchybnosť vody vodárenského zdroja, ako aj technické úpravy na ochranu vodárenského zdroja a iné opatrenia, ktoré sa majú v ochrannom pásme vykonať. Práva a povinnosti vyplývajúce z rozhodnutí o určení ochranných pásiem vodárenského zdroja prechádzajú na ďalšieho nadobúdateľa alebo užívateľa majetku, s ktorým sú tieto práva a povinnosti spojené.
4. V zmysle § 32 ods. 6 vodného zákona za preukázané obmedzenie užívania pozemkov v OP vodárenských zdrojov patrí vlastníčkovi pozemkov náhrada majetkovej ujmy v primeranom a preukázateľnom rozsahu, ktorú je povinný poskytnúť na jeho žiadosť^{45a)} ten, kto odoberá vodu, alebo ten, kto žiada o povolenie na odber vody z vodárenského zdroja. Majetkovú ujmu možno uhradiť na základe dohody o určení výšky za ročné, prípadne dlhšie obdobie alebo dohody o jednorazovej náhrade. Ak sa nedosiahne dohoda, výška majetkovej ujmy sa určí na základe znaleckého posudku podľa osobitného predpisu.⁴⁶⁾ Pri určovaní výšky majetkovej ujmy dohodou alebo znaleckým posudkom sa musí táto náhrada vlastníčkovi poľnohospodárskych pozemkov a lesných pozemkov znížiť o podiel nákladov, ktoré súvisia s obhospodarovaním týchto pozemkov podľa § 30 ods. 2 a 3. V zmysle § 32 ods. 7 vodného zákona náklady spojené s technickými úpravami na ochranu vodárenského zdroja je povinný uhradiť ten, kto odoberá vodu, alebo ten, kto žiada o povolenie na odber vody z vodárenského zdroja.
5. V zmysle § 32 ods. 8 vodného zákona v sporoch o úhradu majetkovej ujmy a o znášaní nákladov spojených s technickými úpravami rozhoduje súd.
6. Okresný úrad Nové Mesto nad Váhom, odbor starostlivosti o životné prostredie môže v zmysle § 32 ods. 9 vodného zákona rozhodnutie o určení OP vodárenského zdroja zmeniť alebo nahradiť novým rozhodnutím a na ten účel aj vyzvať subjekty uvedené v odseku 4 na podanie žiadosti; ak pominuli dôvody ochrany vodárenského zdroja, vydané rozhodnutie zruší. Pri zmene hraníc ochranných pásiem I. stupňa subjekty uvedené v odseku 4 prikladajú k žiadosti geometrický plán za podmienok podľa odseku 4.
7. V zmysle § 32 ods. 10 vodného zákona vlastníč poľnohospodárskych a lesných pozemkov nie je oprávnený pohľadávky voči povinným subjektom uvedeným v odseku 6 postúpiť, poskytnúť ako bankovú zálohu alebo inú garanciu, ako aj inak ich prevádzať na tretie subjekty.
8. V zmysle § 32 ods. 11 vodného zákona OP pásma sa premietnu do riešenia priestorového usporiadania územia a funkčného využívania územia.^{46aa)}

D/. Dodržať podmienky uvedené v stanovisku:

LESOV SR, š.p., Organizačná zložka OZ Považie, Trenčín č. 45882/2019 zo dňa 02. 12. 2019 a č. 31867/2023 zo dňa 20. 12. 2023:

- Budú dodržané zásady spôsobu ochrany vôd vodárenských zdrojov pre III. OP podľa prílohy č. 3 k vyhláške č. 29/2005 Z.z. pre hospodárenie v lesoch – posúdenie sa bude týkať lesohospodárskej činnosti – letecká aplikácia pesticídov, skladovanie chemikálií, priemyselné hnojivá, sústredovanie a odvoz dreva, pohonné látky a mazadlá pre mechanizmy, lesné cesty a približovacie linky, umývanie motorových vozidiel a mechanizmov, sústredovanie dreva cez vodné toky, zimná údržba lesných ciest.

Slovenského vodohospodárskeho podniku, š.p., OZ, Správy povodia stredného Váhu II. Piešťany zo dňa 16. 11. 2012;

- Úprava oplotenja vodárenského zdroja musí byť zrealizovaná tak, aby bola zachovaná minimálna šírka OP toku min. 4 m, v súlade s STN 75 2102. Predmetný pás slúži pre výkon správy na toku a zároveň chráni budované objekty pred účinkami vôd pri zvýšených prietokoch spojených s eróznou činnosťou.

Západoslovenskej distribučnej, a.s., Bratislava zo dňa 03. 12. 2019;

K zakázaným a obmedzeným činnostiam v jednotlivých stupňoch ochrany vodárenského zdroja máme nasledovné pripomienky:

1. OP I. stupňa – bez pripomienok.

2. OP II. stupňa – v tomto pásme je prevádzkovaná 2,5 stĺpová transformačná stanica (ďalej len TS) č. 0042-002 s inštalovaným transformátorom 22/0,4 kV o výkone 250 kVA v konštrukčnom vyhotovení ako hermeticky uzatvorený s olejovou náplňou – transformátorový olej. TS je prevádzkovaná v súlade s vydaním užívacím povolením a § 3 ods. 2 vyhl. MŽP SR č. 200/2018 Z.z., ktorou sa ustanovujú podrobnosti o zaobchádzaní so znečisťujúcimi látkami, o náležitostiach havarijného plánu a o postupe pri riešení mimoriadneho zhoršenia vôd. Ochrana podzemných vôd pri prípadnom úniku transformátorového oleja do pôdy (porucha) je riešená v súlade s vypracovaným havarijným plánom na prevádzku a údržbu TS. V dlhodobom výhľade sa predpokladá s premiestnením TS mimo navrhované územie II. stupňa ochrany vodného zdroja. Za týmto účelom žiadame povoliť vjazd, státie a pohyb mechanizmov pri všetkých prácach súvisiacich s rekonštrukciou a údržbou TS, ako aj prepravu transformátora. Zároveň počas bežnej prevádzky a údržby elektroenergetických zariadení vykonávaných v zmysle zákona č. 251/2012 Z.z. o energetike a v súlade s internými prevádzkovými postupmi je nevyhnutný pohyb vozidiel a mechanizmov vo vymedzenom území. Vzhľadom na uvedené žiadame do výnimky v II. stupni ochrany uviesť pre spol. Západoslovenská distribučná, a.s., prípadne ňou poverené spoločnosti, povolenie na vykonanie nasledovných činností: prevádzkovanie existujúcej TS, vjazd, státie a pohyb vozidiel a mechanizmov potrebných pri prevádzke a údržbe elektroenergetických zariadení ako aj pri údržbe ich OP a pri všetkých stavebných prácach súvisiacich s rekonštrukciou TS a elektrického vedenia vrátane prepravy transformátora.

3. OP III. stupňa – v tomto pásme sú prevádzkované elektroenergetické zariadenia (VN vedenia, NN vedenia, stožiarové/stĺpové TS s transformátormi 22/0,4 kV v konštrukčnom vyhotovení ako hermeticky uzatvorený s olejovou náplňou – transformátorový olej). V dlhodobom výhľade sa predpokladá s modernizáciou VN vedenia, rekonštrukciou TS umiestnením do tzv. „kioskov“ (uzatvorených s havarijnou nádržou v prípade úniku oleja), z čoho vyplýva potreba výkonu zemných prác, pohyb mechanizmov, preprava transformátorov. Zároveň počas bežnej prevádzky a údržby elektroenergetických zariadení vykonávaných v zmysle zákona č. 251/2012 Z.z. o energetike a v súlade s internými prevádzkovými postupmi je nevyhnutný pohyb vozidiel a mechanizmov vo vymedzenom území. Vzhľadom na uvedené žiadame do výnimiek v III. stupni ochrany uviesť pre spol. Západoslovenská distribučná, a.s., prípadne ňou poverené spoločnosti, povolenie na vykonanie nasledovných činností: prevádzkovanie existujúcej TS, vjazd, státie a pohyb vozidiel a mechanizmov potrebných pri prevádzke a údržbe elektroenergetických zariadení ako aj pri údržbe ich OP a pri všetkých stavebných prácach súvisiacich s rekonštrukciou TS a elektrického vedenia vrátane prepravy transformátora.

Vzhľadom na vyššie uvedené skutočnosti žiadame pri stanovení podmienok ochrany navrhovaného územia OP vodného zdroja akceptovať naše požiadavky tak, aby nebola obmedzená činnosť spol. Západoslovenská distribučná, a.s.

Okresného úradu Nové Mesto nad Váhom, pozemkového a lesného odboru zo dňa 11. 04. 2024:

Podľa § 10 ods. 2 zákona č.326/2005 Z.z. o lesoch v znení neskorších predpisov Okresný úrad Nové Mesto nad Váhom, pozemkový a lesný odbor súhlasí s umiestnením stavby „Vodný zdroj NBH-1“ na parcele C KN 8035/3 v k. ú. Nová Bošáca s využitím územia v ochrannom pásme lesa za dodržania nasledovných podmienok:

1. Vykonať opatrenia na zamedzenie poškodenia príslušného lesného pôdneho fondu.

2. Pri stavebných prácach nebudú ohrozované ani obmedzované práva vlastníkov a obhospodarovateľov okolitých lesných pozemkov.

3. Neskladovať na lesnom pôdnom fonde stavebný materiál a neumiestňovať stavebné mechanizmy.

4. Pri stavbe v ochrannom pásme lesa nenarušiť stabilitu hranice lesných pozemkov a nepoškodiť lesný porast, vrátane koreňových systémov stromov zemnými prácami, terénnymi úpravami a stavebnými prácami, ktoré budú realizované v súvislosti so stavbou. Uvedené práce vykonávať výlučne na pozemku stavebníka.

5. Po skončení stavebných prác stavebník uvedie okolitý terén do pôvodného stavu a odstráni zvyšky stavebného materiálu.

6. Vlastníci stavby sú povinní dodržiavať protipožiarne predpisy – nevytvárať podmienky k vzniku požiaru v lese.

7. Vlastník a obhospodarovateľ susedných lesných pozemkov nezodpovedá za škody, ktoré vzniknú neúmyselným pádom stromov, kameňov alebo zosuvom pôdy z lesných pozemkov.

8. Dodržiavať ostatné práva a povinnosti neuvedené v tomto záväznom stanovisku, ktoré sú platné podľa právnych predpisov v lesnom hospodárstve.

D/. Rozhodnutie o námietkach účastníkov konania:

• Podmienky a pripomienky uvedené v stanoviskách a vyjadreniach jednotlivých účastníkov konania a dotknutých orgánov sú akceptované v podmienkach tohto rozhodnutia vo výrokovej časti.

Odôvodnenie

Žiadateľ, Obec Nová Bošáca, 913 08 Nová Bošáca č. 79, IČO: 00 311 839 podal dňa 04. 12. 2023 podľa § 32 ods. 4 vodného zákona na tunajšom úrade žiadosť o vydanie rozhodnutia na určenie Ochranných pásiem vodárenského zdroja NBH-1.

Uvedeným dňom bolo začaté konanie vo veci určenia ochranných pásiem.

Následne na to Okresný úrad Nové Mesto nad Váhom, odbor starostlivosti o životné prostredie oznámil dňa 07. 12. 2023 pod č. j. OU-NM-OSZP-2023/017852-002 začatie vodoprávneho konania všetkým účastníkom konania a dotknutým orgánom a nariadil ústne pojednávanie s miestnym zisťovaním na deň 11. 01. 2024 (štvrtok) o 09. 00. hod. so stretnutím pozvaných na Okresnom úrade Nové Mesto nad Váhom, odbore starostlivosti o životné prostredie, VIII. poschodie č. dv. 809. V súlade s § 73 ods. 5 vodného zákona účastníci konania a dotknuté orgány boli upozornené, že môžu svoje námietky a stanoviská uplatniť najneskôr na ústnom pojednávaní a že na neskoršie podané námietky neprihliadne.

V zmysle § 73 ods. 4 vodného zákona, z dôvodu veľkého počtu účastníkov konania bolo oznámenie o začatí ústneho pojednávania oznámené – doručené verejnou vyhláškou v obci Nová Bošáca v dňoch od 07. 12. 2023 do 22. 12. 2023 na mieste spôsobom obvyklým, na verejnej tabuli Okresného úradu Nové Mesto nad Váhom, odboru starostlivosti o životné prostredie, Hviezdoslavova 36, 915 41 Nové Mesto nad Váhom v dňoch od 08. 12. 2023 do 27. 12. 2023 a na webovom sídle Okresného úradu Nové Mesto nad Váhom v dňoch od 11. 12. 2023 do 25. 12. 2023. Do stanoveného termínu neboli tunajšiemu úradu doručené žiadne námietky a pripomienky k predmetu pojednávania. Podmienky a pripomienky uvedené v stanoviskách a vyjadreniach jednotlivých účastníkov konania a dotknutých orgánov štátnej správy sú akceptované v podmienkach tohto rozhodnutia vo výrokovej časti.

Predmetom konania bolo stanoviť rozhodnutím OP I., II. a III. stupňa vodárenského zdroja NBH-1, kde sa určili hranice a spôsob ochrany vodárenského zdroja, najmä zákazy alebo obmedzenia činnosti, ktoré poškodzujú alebo ohrozujú kvantitu a kvalitu vody alebo zdravotnú bezchybnosť vody vodárenského zdroja, ako aj technické úpravy na ochranu vodárenského zdroja a iné opatrenia, ktoré sa majú v OP vykonávať. S navrhovanými opatreniami, zákazmi, obmedzeniami a režimom činnosti a hospodárenia v OP mali vlastníci a užívatelia pozemkov vo vyčlenených OP možnosť oboznámiť sa v rámci vodoprávneho konania (oznámiť o začatí vodoprávneho konania vo veci určenia OP vodárenského zdroja NBH-1 zo dňa 07. 12. 2023 pod č. j. OU-NM-OSZP-2023/017852-002).

OP I. stupňa vodárenského zdroja podzemných vôd sa určuje na ochranu územia pred negatívnym ovplyvnením alebo ohrozením vodárenského zdroja v jeho bezprostrednej blízkosti a na ochranu odberného zariadenia pred jeho poškodením.

OP II. stupňa vodárenského zdroja sa určuje na ochranu množstva, kvality a zdravotnej bezchybnosti podzemných vôd v časti ich infiltračnej oblasti alebo v celej infiltračnej oblasti podzemných vôd.

OP III. stupňa vodárenského zdroja podzemných vôd sa určuje, ak ide o ochranu vôd, najmä ochranu pred znečistením nebezpečnými látkami, a ak infiltračná oblasť podzemných vôd alebo hydrologické povodie povrchových vôd nie je zahrnuté v celom rozsahu do ochranného pásma II. stupňa alebo ak ochrana vôd nie je zabezpečená ochranou územia podľa osobitných predpisov.1)

Z priebehu konania a po preskúmaní podanej žiadosti a doložených dokladov Okresný úrad Nové Mesto nad Váhom, odbor starostlivosti o životné prostredie skonštatoval, že žiadosť vo veci vydania rozhodnutia - určenia OP vodárenského zdroja NBH-1 nie je úplná a podanie je nutné doplniť na tunajšom úrade o nasledovné doklady:

- komplexný hydrogeologický posudok vodárenského zdroja NBH-1, v ktorom budú zapracované všetky aktuálne podmienky režimu činnosti a spôsobu hospodárenia (prenesené z aktualizácie HG posudku č. 1, 2, 3)
- uviesť aktuálny zoznam parcelných čísiel pozemkov, ktoré sa nachádzajú v I., II., III. OP uvedeného vodného zdroja
- záväzné stanovisko vydané Regionálnym úradom verejného zdravotníctva v Trenčíne k vyhláseniu OP vodného zdroja NBH-1
- stanovisko Lesy SR š.p., Trenčín ku komplexnému hydrogeologickému posudku vodárenského zdroja NBH-1, v ktorom budú zapracované všetky aktuálne podmienky režimu činnosti a spôsobu hospodárenia
- stanovisko podľa § 10 ods. 2 zák. č. 326/2005 Z.z. o lesoch vydané Okresným úradom Nové Mesto nad Váhom, pozemkový a lesný odbor

- stanovisko Okresného úradu Nové Mesto nad Váhom, odboru starostlivosti o životné prostredie, štátnej správy ochrany prírody a krajiny.

Vzhľadom na vyššie uvedené skutočnosti tunajší úrad konanie dňa 15. 01. 2024 pod č. j. OU-NM-OSZP-2024/001101-006 prerušil na dobu 90 dní a v y z ý v a l žiadateľa Obec Nová Bošáca, 913 08 Nová Bošáca č. 79, IČO: 00 311 839 na doplnenie podania o vyššie uvedené požadované doklady.

Žiadateľ Obec Nová Bošáca, 913 08 Nová Bošáca č. 79, IČO: 00 311 839 doložil dňa 11. 01. 2024 tunajšiemu úradu súhlasné stanovisko od Štátnej ochrany prírody SR, Správy Chránenej krajinnnej oblasti Biele Karpaty, Nemšová, dňa 13. 02. 2024 doložil záväzné stanovisko vydané Regionálnym úradom verejného zdravotníctva v Trenčíne k vyhláseniu OP vodného zdroja NBH-1 a dňa 15. 02. 2024 doložil komplexný hydrogeologický posudok vodárenského zdroja NBH-1, v ktorom sú zapracované všetky aktuálne podmienky režimu činnosti a spôsobu hospodárenia (prenesené z aktualizácie HG posudku č. 1, 2, 3) a aktuálny zoznam parcelných čísiel pozemkov, ktoré sa nachádzajú v I., II., III. PHO uvedeného vodného zdroja.

Dňa 07. 03. 2024 pozvánkou pod č. j. OU-NM-OSZP-2024/001101-009 Okresný úrad Nové Mesto nad Váhom, odbor starostlivosti o životné prostredie zvolal pracovné stretnutie vo veci vydania rozhodnutia - určenia OP vodárenského zdroja NBH-1, ktorý sa nachádza na pozemku parcela č. 8035/3 v k. ú. Nová Bošáca na deň 25. 03. 2024 (pondelok) o 09.00. hod. so stretnutím pozvaných na Obecnom úrade v Novej Bošáci, na ktorom bolo skonštatované nasledovné:

- žiadateľ k vyhláseniu OP doloží v zmysle prerušeného konania zo dňa 15. 01. 2024 stanovisko Okresného úradu Nové Mesto nad Váhom, pozemkového a lesného odboru

- ku kolaudácii vodárenského zdroja žiadateľ doloží geometrický plán, ktorým bude vytyčené OP I. stupňa vodárenského zdroja

- na konaní žiadateľ doložil tunajšiemu úradu vyjadrenie Slovenského vodohospodárskeho podniku, š.p., Povodie dolného Váhu, Odštepny závod Piešťany zo dňa 06. 02. 2023 a vyjadrenie Západoslovenskej distribučnej, a.s., Bratislava zo dňa 26. 01. 2018 a zo dňa 03. 12. 2019

- na konaní bol upresnený pozemok, na ktorom je vodárenský zdroj NBH-1 vybudovaný, je to pozemok parcela reg. C č. 8035/3 v k. ú. Nová Bošáca a nie pozemok parcela reg. C č. 14845/4 v k. ú. Nová Bošáca, ako je uvedené na str. 4 predloženého hydrogeologického posudku: „Nová Bošáca - Vodárensky zdroj NBH-1“.

Nakoľko žiadateľ Obec Nová Bošáca, 913 08 Nová Bošáca č. 79, IČO: 00 311 839 v stanovenej lehote 90 dní nedoložil všetky požadované doklady k vydaniu rozhodnutia vo veci určenia OP vodárenského zdroja NBH-1, ktorý sa nachádza na pozemku parcela reg. C č. 8035/3 v k. ú. Nová Bošáca, Okresný úrad Nové Mesto nad Váhom, odbor starostlivosti o životné prostredie konanie opätovne prerušil dňa 25. 04. 2024 pod č. j. OU-NM-OSZP-2024/001101-010 na dobu 90 dní a v y z ý v a l žiadateľa Obec Nová Bošáca, 913 08 Nová Bošáca č. 79, IČO: 00 311 839 na doplnenie podania o stanovisko Okresného úradu Nové Mesto nad Váhom, pozemkového a lesného odboru vydané podľa § 10 ods. 2 zákona č. 326/2005 Z.z. o lesoch, o geometrický plán, ktorým bude vytyčené OP I. stupňa vodárenského zdroja a o zjednodušený geometrický plán na pozemky cez, ktoré prechádza hranica OP II. a III. stupňa vodárenského zdroja NBH-1.

Dňa 05. 09. 2024 a dňa 19. 12. 2024 obdržal Okresný úrad Nové Mesto nad Váhom, odbor starostlivosti o životné prostredie od žiadateľa Obec Nová Bošáca, 913 08 Nová Bošáca č. 79, IČO: 00 311 839 žiadosť o predĺženie termínu prerušeného vodoprávneho konania na dobu 90 dní na doplnenie podania o vyššie uvedené požadované doklady z dôvodu spracovávania vytyčenia prúdnic pásiem hygienickej ochrany II. a III. stupňa, nakoľko vzhľadom na rozsah pásma hygienickej ochrany III. stupňa materiál nie je ešte dokončený.

Na základe vyššie uvedených skutočnosti tunajší úrad konanie opätovne prerušil dňa 06. 09. 2024 pod č. j. OU-NM-OSZP-2024/001101-012 a dňa 20. 12. 2024 pod č. j. OU-NM-OSZP-2024/001101-014 na dobu 90 dní a v y z ý v a l žiadateľa Obec Nová Bošáca, 913 08 Nová Bošáca č. 79, IČO: 00 311 839 na doplnenie podania o vyššie uvedené požadované doklady.

Po doložení požadovaných dokladov dňa 18. 03. 2025 a následne dňa 02. 04. 2025 tunajší úrad v konaní pokračoval.

Z doložených dokladov vyplynulo, že v zmysle predloženého GP došlo k zmene parcelného čísla pozemku vodárenského zdroja NBH-1, ktorý sa teraz nachádza na pozemku parcela reg. KN-C č. 8035/23 v k. ú. Nová Bošáca v I. stupni OP vodárenského zdroja určenom v zmysle predloženého HP v tvare štvorca s rozmermi 20,0 m x 20,0 m. OP I. stupňa vodárenského zdroja sa nachádza na pozemku parcela reg. KN-C č. 8035/22 v k. ú. Nová Bošáca v zmysle predloženého GP, ktorý tvorí prílohu č. 1 tohto rozhodnutia, ďalej došlo k upresneniu pozemkov parciel reg.

KN-C č. 8036/2, 8036/3, 8036/7, 8036/8, 8035/3, 8035/4, 8035/8, 8035/11, 8035/12, 8035/24 v k. ú. Nová Bošáca, ktoré sa nachádzajú v OP II. stupňa v zmysle v mapovej prílohy č. 2 tohto rozhodnutia a k upresneniu pozemkov parciel reg. KN-C v zmysle v mapovej prílohy č. 3 a prílohy č. 4 tohto rozhodnutia (zoznamu pozemkov), ktoré sa nachádzajú v OP III. stupňa.

K žiadosti vo veci vydania rozhodnutia – určenia OP I., II. a III. stupňa vodárenského zdroja NBH-1 žiadateľ predložil Odborný hydrogeologický posudok vypracovaný spol. PROGEO, RNDr. Juraj Minárik, Halalovka č. 23, 911 08 Trenčín, dátum: 02. 02. 2024, záväzné stanovisko, ktoré vydal Regionálny úrad verejného zdravotníctva so sídlom v Trenčíne pod č. j. RÚVZTN/OHŽPaZ/849/2334/2024 zo dňa 12. 02. 2024, stanovisko Štátnej ochrany prírody SR, Správy Chránenej krajiny Biele Karpaty, Nemšová zo dňa 11. 01. 2024, LESOV SR, š.p., Organizačná zložka OZ Považie, Trenčín zo dňa 20. 12. 2023, Slovenského vodohospodárskeho podniku, š.p., OZ, Správy povodia stredného Váhu II. Piešťany zo dňa 16. 11. 2012, Slovenského vodohospodárskeho podniku, š.p., Povodie dolného Váhu, Odštepny závod Piešťany zo dňa 06. 02. 2023, vyjadrenie Západoslovenskej distribučnej, a.s., Bratislava zo dňa 26. 01. 2018 a zo dňa 03. 12. 2019, kópiu GP, zoznam pozemkov, ktoré sa nachádzajú v OP II. a III. stupňa vodárenského zdroja NBH-1 a mapové prílohy so zakreslením OP II. a III. stupňa vodárenského zdroja NBH-1.

Okresný úrad Nové Mesto nad Váhom, odbor starostlivosti o životné prostredie rozhodoval v súlade s § 32 vodného zákona, ktorým sa upravuje určenie OP vodárenských zdrojov. Pri tom sa riadil § 46 a § 47 zákona č. 71/1967 Zb. o správnom konaní, pretože podľa § 73 ods. 1 vodného zákona sa na vodoprávne konania vzťahujú všeobecné predpisy o správnom konaní. Pridržiaval sa tiež vyhl. MŽP SR č. 29/2005 Z.z., ktorou sa ustanovujú podrobnosti o určovaní OP vodárenských zdrojov, o opatreniach na ochranu vôd a o technických úpravách v OP vodárenských zdrojov.

V súlade s platnými právnymi predpismi, na základe predloženého návrhu ochranných pásiem vodárenského zdroja, ústneho pojednávania, stanovísk účastníkov konania a dotknutých orgánov štátnej správy a doložených dokladov, tunajší úrad rozhodol tak, ako je uvedené vo výrokovej časti tohto rozhodnutia.

Toto rozhodnutie má povahu verejnej vyhlášky a musí byť vyvesené po dobu 15 dní na úradnej tabuli obce. Posledný deň vyvesenia je dňom doručenia rozhodnutia verejnou vyhláškou. Rozhodnutie sa doručuje verejnou vyhláškou z dôvodu veľkého počtu účastníkov konania.

Poučenie

Proti tomuto rozhodnutiu je podľa § 53 a § 54 ods. 1 a 2 zákona č. 71/1967 Zb. o správnom konaní v znení neskorších predpisov možné podať odvolanie v lehote 15 dní odo dňa oznámenia rozhodnutia na Okresný úrad Nové Mesto nad Váhom, odbor starostlivosti o životné prostredie, Hviezdoslavova 36, 915 41 Nové Mesto nad Váhom. Rozhodnutie je preskúmateľné súdom po vyčerpaní riadnych opravných prostriedkov.

4 prílohy

- príloha č. 1 - OP I. stupňa vodárenského zdroja HGR-1 – kópia GP
- príloha č. 2 - OP II. stupňa vodárenského zdroja HGR-1 - mapa
- príloha č. 3 - OP III. stupňa vodárenského zdroja HGR-1 - mapa
- príloha č. 4 - OP III. stupňa vodárenského zdroja HGR-1 - zoznam pozemkov

Ing. Ľubica Hrušovská
vedúca odboru

Informatívna poznámka - tento dokument bol vytvorený elektronicky orgánom verejnej moci

IČO: 00151866 Sufix: 10119

Doručuje sa

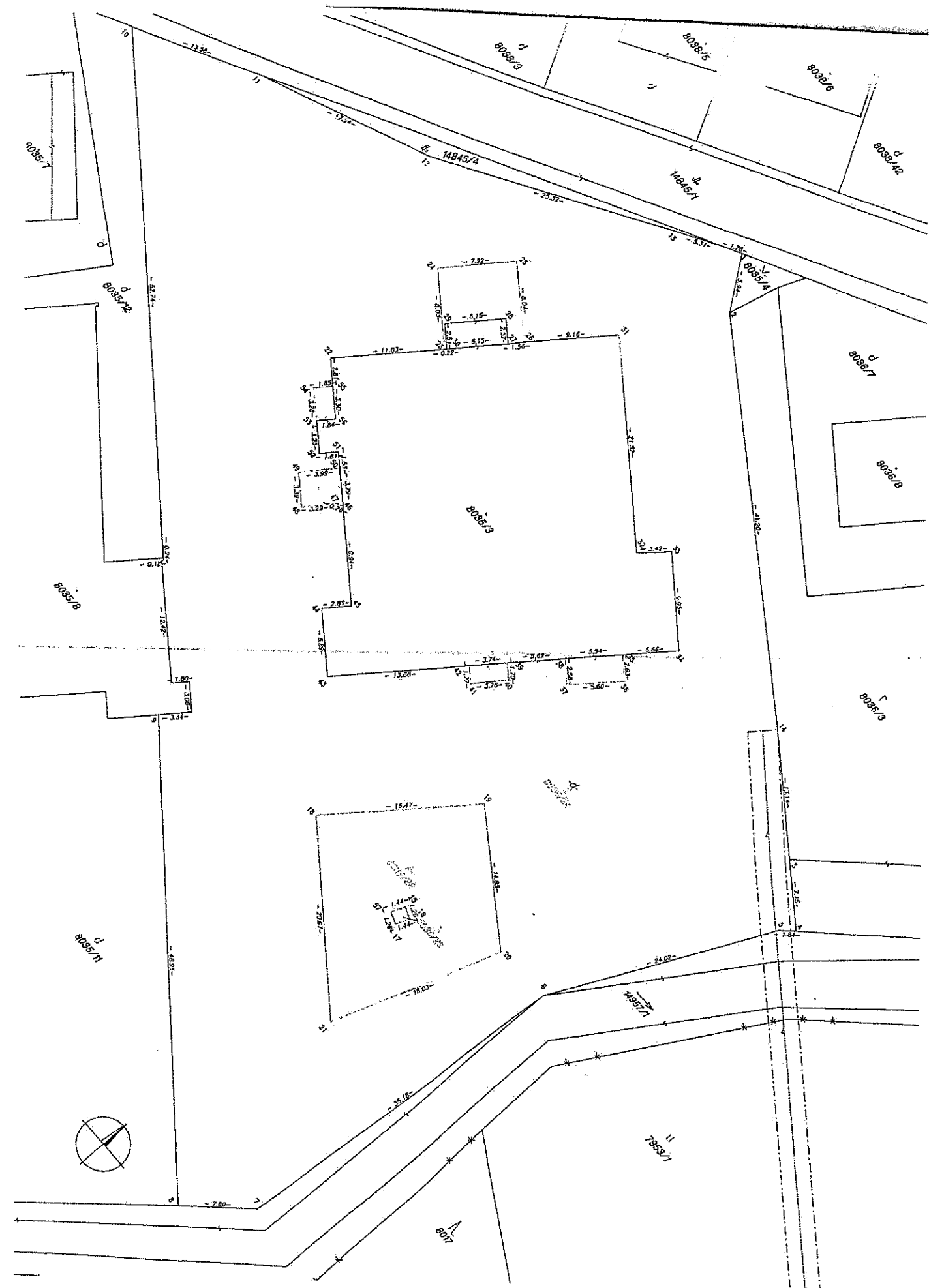
Obec Nová Bošáca, Nová Bošáca 79, 913 08 Nová Bošáca, Slovenská republika
Stanislav Matejčík, Nová Bošáca 80, 913 08 Nová Bošáca, Slovenská republika
RNDr. Juraj Minárik PROGEO, Halalovka 23, 911 01 Trenčín, Slovenská republika
Regionálny úrad verejného zdravotníctva so sídlom v Trenčíne, Nemocničná 4, 911 01 Trenčín, Slovenská republika
SLOVENSKÝ VODOHOSPODÁRSKY PODNIK, štátny podnik, Povodie dolného Váhu, odštepny závod, Nábřežie Ivana Krasku 3/834, 921 01 Piešťany, Slovenská republika
Západoslovenská distribučná, a.s., Čulenova 6, 816 47 Bratislava, Slovenská republika
Slovak Telekom, a.s., Bajkalská 28, 817 62 Bratislava, Slovenská republika
LESY Slovenskej republiky, štátny podnik, Námestie SNP , 975 66 Banská Bystrica, Slovenská republika
Radvaň s.r.o., Ostrov 249, 922 01 Ostrov, Slovenská republika
Komposesorát Tlstý Vrch - Kopaničiari, pozemkové spoločenstvo, Nová Bošáca 506, 913 08 Nová Bošáca, Slovenská republika
Urbárska obec Bošáca, pozemkové spoločenstvo, Bošáca 15, 913 07 Bošáca, Slovenská republika
Správa chránenej krajiny Biele Karpaty v Nemšovej, Trenčianska 31, 914 41 Nemšová, Slovenská republika
Okresný úrad Nové Mesto nad Váhom, odbor starostlivosti o životné prostredie, štátna správa ochrany prírody a krajiny, Hviezdoslavova 0/36, 915 41 Nové Mesto nad Váhom, Slovenská republika
Národná agentúra pre sieťové a elektronické služby, Obec Nová Bošáca, Ulica Kollárova 543/8, 917 01 Trnava, Slovenská republika

7/16/2024

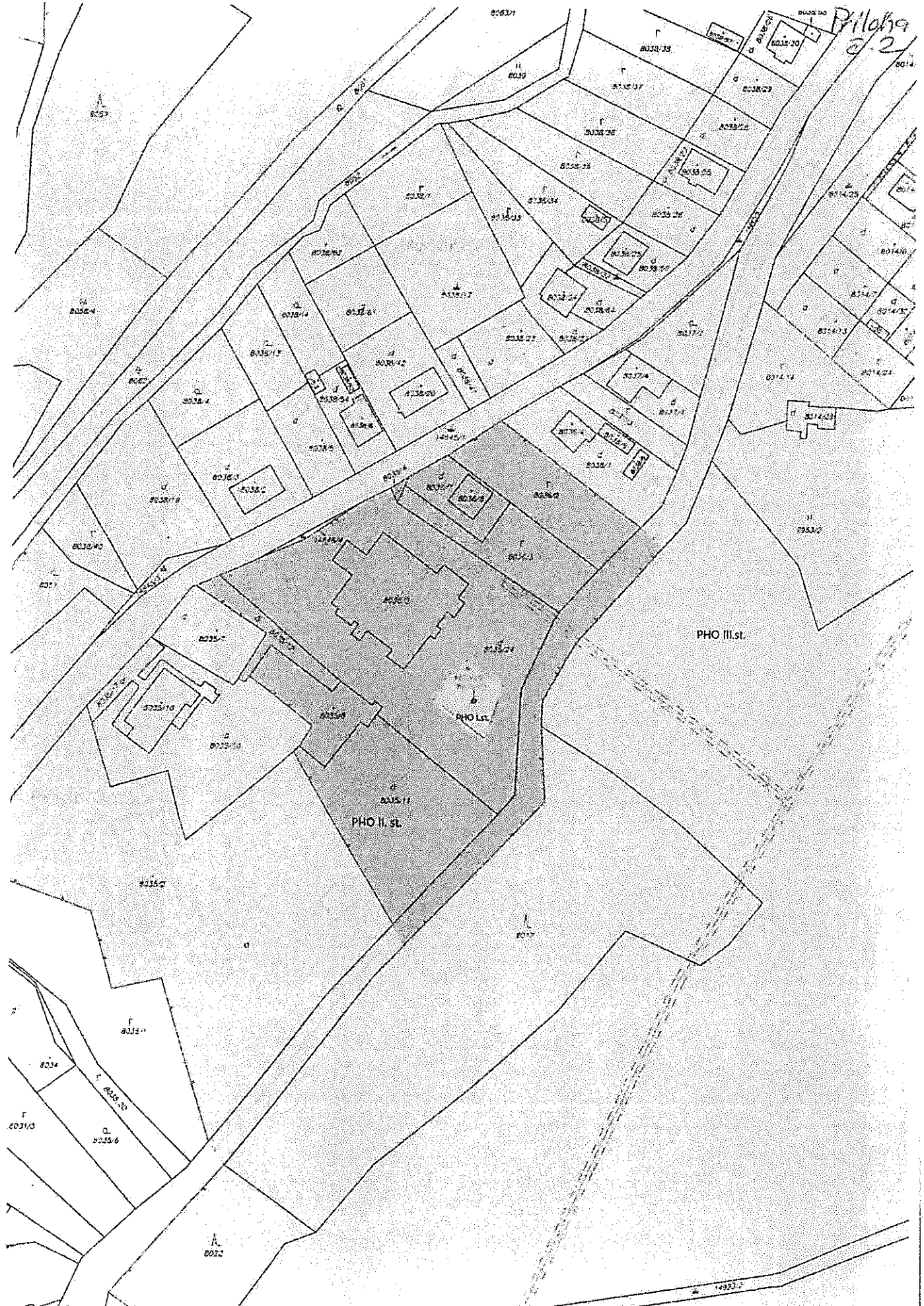
Geomrický pln je postaven na plne lkovy, kd tdye dovygltbe stvu vykazu vmer sa zhadne s kdnymi plnymi vplivov z kastera nehnuteonit.

Vyhovovied		Kraj		Treniansky		Okres		Nové Mesto nad Váhom		Obec		Nová Beáka			
Ing. Radovan Smech-GEOSTA Mlynská 1344/62, 918 21 Čadca IČO: 42380726, tel. č. 0907 794 233 e-mail: smechoradovan@gmail.com		Kraj		Nová Beáka		Okres		Nové Mesto nad Váhom		Obec		Nová Beáka			
GEOMETRICKÝ PLÁN												na oddelení pozemkov p.č. 8035/3,8035/22 a 8035/24 a skalkové zameranie stavby a vodného zotrva.			
Vyhovovied				Autorizacie overil				Uradne overil				Ing. Beáka Miroslava			
Meno:		Ing. Radovan Smech		Meno:		Ing. Pavol Doma		Meno:		Ing. Beáka Miroslava		Meno:		Ing. Beáka Miroslava	
Dátum:		13.8.2024		Dátum:		13.8.2024		Dátum:		2.09.2024		Dátum:		2.09.2024	
Nové hranice bud v prirade oznučné mfrnmi, plnkou				Náležitosťami priradené k odpovedá predpisom				Uradne overené podľa §9 zákona NR SR 231/1995 Z.z. o sprádeži a katastráli				Pechúta a pečtie			
Znamení podrobného meraní fremrický nástin č. 1161															
Sudavce bodov quatrický krtuň a outník mercké údaje sú uobané vo vobecných dokumentácii															
Lč 630-1997															

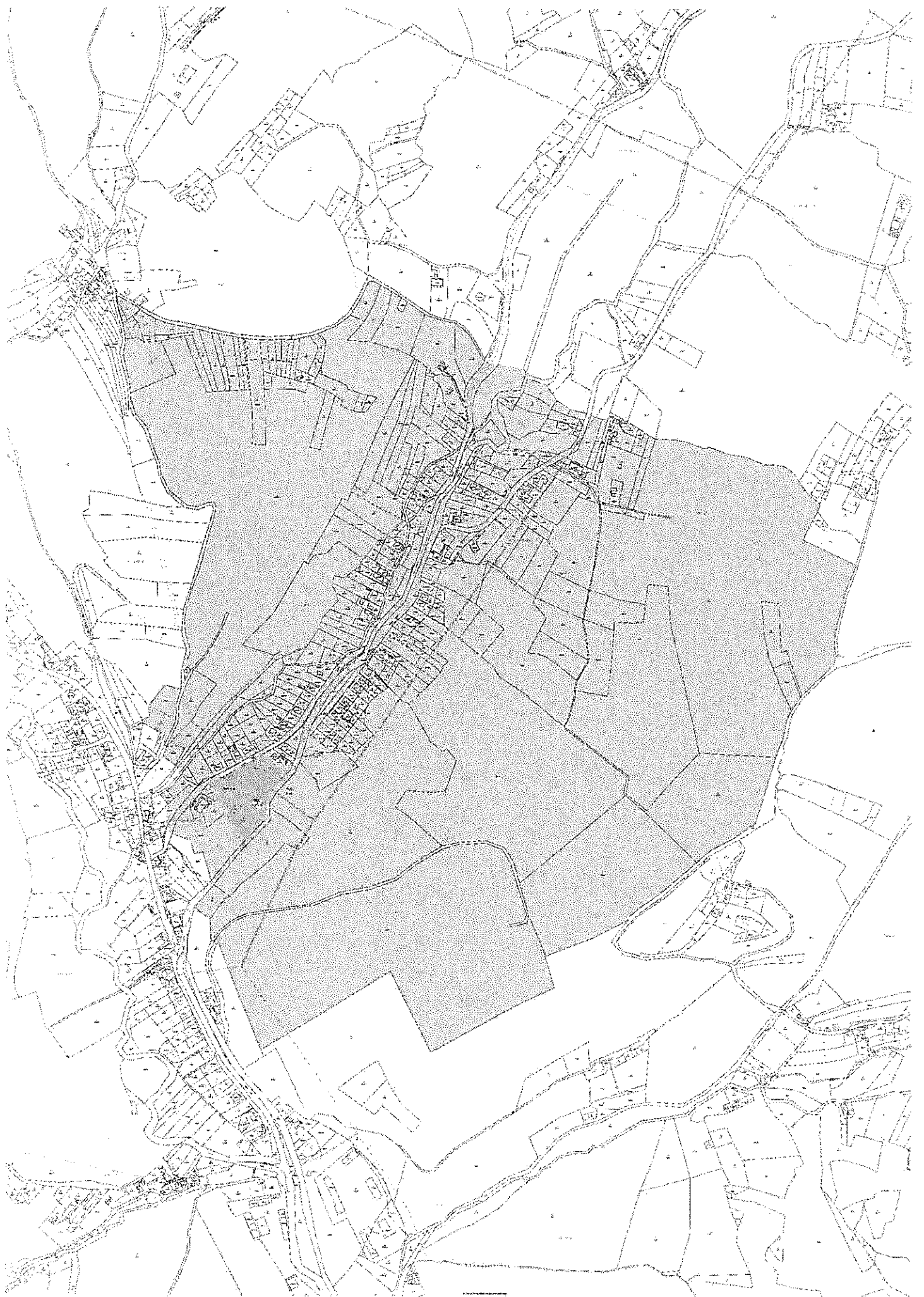




Priloha č. 2



Priloha č. 2



**Zoznam parcel III. st. pásma hygienickej
ochrany vodného zdroja NBH-1**

Príloha č. 4

P.č.	KN	parcelné č.	
1	KN-C	7534	
2	KN-C	7535	
3	KN-C	7536	
4	KN-C	7538	
5	KN-C	7540/1	
6	KN-C	7540/2	
7	KN-C	7540/3	
8	KN-C	7540/4	
9	KN-C	7541/1	
10	KN-C	7541/2	
11	KN-C	7542/1	
12	KN-C	7542/2	
13	KN-C	7542/3	
14	KN-C	7553	
15	KN-C	7554	
16	KN-C	7558	
17	KN-C	7948/2	
18	KN-C	7953/2	
19	KN-C	7954/3	
20	KN-C	7954/4	
21	KN-C	7954/5	
22	KN-C	7954/6	
23	KN-C	7954/7	
24	KN-C	7972	
25	KN-C	7974	
26	KN-C	7975	
27	KN-C	7976	
28	KN-C	7977	
29	KN-C	7978	
30	KN-C	7980	
31	KN-C	7981	
32	KN-C	7982	
33	KN-C	7984	
34	KN-C	7985/1	
35	KN-C	7985/3	
36	KN-C	7985/5	
37	KN-C	7986/1	
38	KN-C	7986/2	
39	KN-C	7987/2	

40	KN-C	7998/1	
41	KN-C	7998/3	
42	KN-C	7998/6	
43	KN-C	7998/8	
44	KN-C	7998/9	
45	KN-C	7998/1	
46	KN-C	8006	
47	KN-C	8009/1	
48	KN-C	8009/2	
49	KN-C	8009/3	
50	KN-C	8009/4	
51	KN-C	8010/1	
52	KN-C	8010/2	
53	KN-C	8010/8	
54	KN-C	8014/2	
55	KN-C	8014/6	
56	KN-C	8014/7	
57	KN-C	8014/12	
58	KN-C	8014/13	
59	KN-C	8014/14	
60	KN-C	8014/16	
61	KN-C	8014/17	
62	KN-C	8014/18	
63	KN-C	8014/22	
64	KN-C	8014/23	
65	KN-C	8014/24	
66	KN-C	8014/29	
67	KN-C	8014/3	
68	KN-C	8014/31	
69	KN-C	8014/32	
70	KN-C	8017	
71	KN-C	8022	
72	KN-C	8024/1	
73	KN-C	8035/2	
74	KN-C	8035/7	
75	KN-C	8037/2	
76	KN-C	8037/3	
77	KN-C	8038/4	
78	KN-C	8038/5	
79	KN-C	8038/13	
80	KN-C	8038/15	
81	KN-C	8038/19	
82	KN-C	8038/21	

83	KN-C	8038/23	
84	KN-C	8038/26	
85	KN-C	8038/28	
86	KN-C	8038/29	
87	KN-C	8038/32	
88	KN-C	8038/35	
89	KN-C	8038/36	
90	KN-C	8038/37	
91	KN-C	8038/38	
92	KN-C	8038/4	
93	KN-C	8039	
94	KN-C	8050/2	
95	KN-C	8051	
96	KN-C	8058/2	
97	KN-C	8058/4	
98	KN-C	8059	
99	KN-C	8061	
100	KN-C	8062	
101	KN-C	8064/1	
102	KN-C	8064/2	
103	KN-C	8064/3	
104	KN-C	8064/4	
105	KN-C	8065	
106	KN-C	8066	
107	KN-C	8067/1	
108	KN-C	8067/2	
109	KN-C	8068/1	
110	KN-C	8068/2	
111	KN-C	8069/1	
112	KN-C	8069/2	
113	KN-C	8070/1	
114	KN-C	8070/6	
115	KN-C	8071/1	
116	KN-C	8071/2	
117	KN-C	8071/3	
118	KN-C	8071/4	
119	KN-C	8074/4	
120	KN-C	8074/7	
121	KN-C	8075	
122	KN-C	8079	
123	KN-C	8081/1	
124	KN-C	8081/2	
125	KN-C	8081/4	

126	KN-C	8082/2	
127	KN-C	8082/3	
128	KN-C	8083	
129	KN-C	8084	
130	KN-C	8085	
131	KN-C	8087/1	
132	KN-C	8087/2	
133	KN-C	8088	
134	KN-C	8089	
135	KN-C	8090	
136	KN-C	8091	
137	KN-C	8092	
138	KN-C	8093	
139	KN-C	8094	
140	KN-C	8095/1	
141	KN-C	8095/2	
142	KN-C	8095/3	
143	KN-C	8095/4	
144	KN-C	8096	
145	KN-C	8097/1	
146	KN-C	8097/2	
147	KN-C	8098	
148	KN-C	8099/2	
149	KN-C	8100	
150	KN-C	8101/2	
151	KN-C	8101/5	
152	KN-C	8101/6	
153	KN-C	8101/7	
154	KN-C	8101/8	
155	KN-C	8101/1	
156	KN-C	8101/11	
157	KN-C	8101/12	
158	KN-C	8101/13	
159	KN-C	8101/14	
160	KN-C	8101/15	
161	KN-C	8102	
162	KN-C	8103	
163	KN-C	8104	
164	KN-C	8105/1	
165	KN-C	8106/2	
166	KN-C	8107	
167	KN-C	8108	
168	KN-C	8109	

169	KN-C	8110	
170	KN-C	8114	
171	KN-C	8115	
172	KN-C	8116	
173	KN-C	8117	
174	KN-C	8118	
175	KN-C	8121	
176	KN-C	8122	
177	KN-C	8123	
178	KN-C	9615/3	
179	KN-C	9618/1	
180	KN-C	9618/2	
181	KN-C	9619	
182	KN-C	9620/1	
183	KN-C	9620/2	
184	KN-C	9620/3	
185	KN-C	9622/1	
186	KN-C	9622/2	
187	KN-C	9623/1	
188	KN-C	9623/2	
189	KN-C	9624/1	
190	KN-C	9624/2	
191	KN-C	9625/1	
192	KN-C	9625/2	
193	KN-C	9626/1	
194	KN-C	9626/2	
195	KN-C	9626/3	
196	KN-C	9634	
197	KN-C	9635	
198	KN-C	9636/1	
199	KN-C	9636/2	
200	KN-C	9641	
201	KN-C	9642	
202	KN-C	9643	
203	KN-C	9644	
204	KN-C	9645	
205	KN-C	9647	
206	KN-C	9648	
207	KN-C	9649	
208	KN-C	9650	
209	KN-C	9651	
210	KN-C	9652/1	
211	KN-C	9652/2	

212	KN-C	9653	
213	KN-C	9655	
214	KN-C	9661	
215	KN-C	9662/1	
216	KN-C	9662/2	
217	KN-C	9662/3	
218	KN-C	9677	
219	KN-C	9689	
220	KN-C	9690	
221	KN-C	9691	
222	KN-C	9693/1	
223	KN-C	9693/2	
224	KN-C	9694	
225	KN-C	9695	
226	KN-C	9697/1	
227	KN-C	9697/2	
228	KN-C	9697/3	
229	KN-C	9697/4	
230	KN-C	9697/5	
231	KN-C	9705	
232	KN-C	9706	
233	KN-C	9707	
234	KN-C	9708	
235	KN-C	9709/1	
236	KN-C	9709/2	
237	KN-C	9710	
238	KN-C	9711	
239	KN-C	9712/1	
240	KN-C	9712/2	
241	KN-C	14817/1	
242	KN-C	14817/2	
243	KN-C	14817/3	
244	KN-C	14819	
245	KN-C	14843/1	
246	KN-C	14843/2	
247	KN-C	14844	
248	KN-C	14845/1	
249	KN-C	14845/3	
250	KN-C	14845/4	
251	KN-C	14845/5	
252	KN-C	14845/6	
253	KN-C	14845/7	
254	KN-C	14849/1	

255	KN-C	14923/3	
256	KN-C	14957/6	
257	KN-C	14957/7	
258	KN-C	14957/8	
259	KN-C	14957/9	
260	KN-C	14957/14	
261	KN-C	8010/9	
262	KN-C	8010/101	
263	KN-C	8010/7	
264	KN-C	8036/6	
265	KN-C	8036/5	
266	KN-C	8036/4	
267	KN-C	8036/1	
268	KN-C	7998/12	
269	KN-C	7998/5	
270	KN-C	8010/3	
271	KN-C	8010/12	
272	KN-C	8010/4	
273	KN-C	7979/2	
274	KN-C	7979/3	
275	KN-C	8010/102	
276	KN-C	7542/5	
277	KN-C	7542/4	
278	KN-C	8070/9	
279	KN-C	8070/5	
280	KN-C	8070/8	
281	KN-C	8149/4	
282	KN-C	8101/16	
283	KN-C	10422/4	
284	KN-C	10422/1	
285	KN-C	8082/4	
286	KN-C	8082/1	
287	KN-C	8106/3	
288	KN-C	8105/2	
289	KN-C	8106/1	
290	KN-C	8014/35	
291	KN-C	8014/34	
292	KN-C	8035/17	
293	KN-C	8035/1	
294	KN-C	8035/16	
295	KN-C	8014/1	
296	KN-C	8014/33	
297	KN-C	8099/3	

298	KN-C	8099/4	
299	KN-C	8099/1	
300	KN-C	7998/4	
301	KN-C	7998/11	
302	KN-C	7987/4	
303	KN-C	7987/3	
304	KN-C	8070/7	
305	KN-C	8070/1	
306	KN-C	8070/11	
307	KN-C	8070/12	
308	KN-C	7954/1	
309	KN-C	7954/9	
310	KN-C	8063/1	
311	KN-C	8063/2	
312	KN-C	8101/9	
313	KN-C	8101/3	
314	KN-C	8101/4	
315	KN-C	8101/19	
316	KN-C	8101/18	
317	KN-C	8101/17	
318	KN-C	8074/5	
319	KN-C	8074/11	
320	KN-C	8074/1	
321	KN-C	8074/3	
322	KN-C	7985/6	
323	KN-C	7983/1	
324	KN-C	8038/42	
325	KN-C	8038/41	
326	KN-C	8038/2	
327	KN-C	9646/1	
328	KN-C	9646/2	
329	KN-C	7987/1	
330	KN-C	7970/1	
331	KN-C	7987/7	
332	KN-C	7987/6	
333	KN-C	7970/3	
334	KN-C	7968/2	
335	KN-C	7953/1	
336	KN-C	8038/3	
337	KN-C	8038/2	
338	KN-C	8074/1	
339	KN-C	8074/18	
340	KN-C	8074/17	

341	KN-C	8074/16	
342	KN-C	8074/6	
343	KN-C	8074/2	
344	KN-C	8074/15	
345	KN-C	8038/14	
346	KN-C	8038/53	
347	KN-C	8038/54	
348	KN-C	8038/52	
349	KN-C	8038/6	
350	KN-C	8038/5	
351	KN-C	8038/25	
352	KN-C	8038/34	
353	KN-C	8038/51	
354	KN-C	8014/36	
355	KN-C	8014/3	
356	KN-C	8014/19	
357	KN-C	8014/37	
358	KN-C	9615/5	
359	KN-C	9615/1	
360	KN-C	9615/6	
361	KN-C	9615/2	
362	KN-C	7556/3	
363	KN-C	7556/4	
364	KN-C	14843/8	
365	KN-C	14843/11	
366	KN-C	14843/1	
367	KN-C	8038/55	
368	KN-C	8038/27	
369	KN-C	8037/4	
370	KN-C	8037/1	
371	KN-C	7556/5	
372	KN-C	8014/46	
373	KN-C	8014/44	
374	KN-C	8014/39	
375	KN-C	8014/4	
376	KN-C	8014/41	
377	KN-C	8014/15	
378	KN-C	7555/2	
379	KN-C	7555/1	
380	KN-C	7506/6	
381	KN-C	7556/2	
382	KN-C	8014/5	
383	KN-C	8014/49	

384	KN-C	8014/5	
385	KN-C	8014/47	
386	KN-C	8014/21	
387	KN-C	8014/48	
388	KN-C	8010/17	
389	KN-C	8010/11	
390	KN-C	8010/6	
391	KN-C	8010/15	
392	KN-C	8010/16	
393	KN-C	8010/5	
394	KN-C	8010/14	
395	KN-C	8010/13	
396	KN-C	8038/39	
397	KN-C	8038/57	
398	KN-C	8038/3	
399	KN-C	8038/58	
400	KN-C	8038/56	
401	KN-C	14957/13	
402	KN-C	8119	
403	KN-C	8014/42	
404	KN-C	8014/43	
405	KN-C	7954/1	
406	KN-C	7954/8	
407	KN-C	7998/14	
408	KN-C	7998/7	
409	KN-C	7998/13	
410	KN-C	8038/6	
411	KN-C	8038/59	
412	KN-C	8038/22	
413	KN-C	8052	
414	KN-C	8014/25	
415	KN-C	8014/52	
416	KN-C	8014/9	
417	KN-C	8014/1	
418	KN-C	8014/51	
419	KN-C	8014/8	
420	KN-C	8120/1	
421	KN-C	8120/2	
422	KN-C	7979/1	
423	KN-C	7979/4	
424	KN-C	7979/5	
425	KN-C	7970/4	
426	KN-C	7987/5	

427	KN-C	7551/2	
428	KN-C	7968/1	
429	KN-C	7987/8	
430	KN-C	14957/1	
431	KN-C	7537/1	
432	KN-C	14818/1	
433	KN-C	14818/3	
434	KN-C	14818/2	
435	KN-C	9615/7	
436	KN-C	9615/4	
437	KN-C	7551/4	
438	KN-C	7551/3	
439	KN-C	7970/5	
440	KN-C	7551/5	
441	KN-C	7970/2	
442	KN-C	7551/1	
443	KN-C	8038/62	
444	KN-C	8038/61	
445	KN-C	8038/17	
446	KN-C	8038/1	
447	KN-C	7556/9	
448	KN-C	7556/7	
449	KN-C	7556/6	
450	KN-C	7556/1	
451	KN-C	7506/9	
452	KN-C	7506/1	
453	KN-C	7506/4	
454	KN-C	7556/8	
455	KN-C	7556/1	
456	KN-C	7985/7	
457	KN-C	7983/2	
458	KN-C	7985/4	
459	KN-C	7985/2	
460	KN-C	8070/3	
461	KN-C	8070/19	
462	KN-C	8070/2	
463	KN-C	8070/21	
464	KN-C	8070/4	
465	KN-C	8014/54	
466	KN-C	8014/53	
467	KN-C	8014/26	
468	KN-C	8014/11	
469	KN-C	7540/5	

470	KN-C	7540/6	
471	KN-C	8038/33	
472	KN-C	8038/31	
473	KN-C	8038/64	
474	KN-C	8038/24	
475	KN-C	14843/9	
476	KN-C	8014/58	
477	KN-C	8014/57	
478	KN-C	8014/2	
479	KN-C	8014/56	
480	KN-C	8014/55	
481	KN-C	8014/4	
482	KN-C	7537/3	
483	KN-C	7537/2	

Doložka o autorizácii

Tento listinný rovnopis elektronického úradného dokumentu bol vyhotovený podľa vyhlášky č. 85/2018 Z. z. Úradu podpredsedu vlády Slovenskej republiky pre investície a informatizáciu z 12. marca 2018, ktorou sa ustanovujú podrobnosti o spôsobe vyhotovenia a náležitostiach listinného rovnopisu elektronického úradného dokumentu.

Údaje elektronického dokumentu	
Názov:	[Rozhodnutie - podľa § 32 ods. 1 vodného zákona vo veci vyhlásenia ochranných pásiem vodárenského zdroja „Nová Bošáca - Vodárenský zdroj NBH-1“ v k.ú. Nová Bošáca - stavebník Obec Nová Bošáca]
Identifikátor:	OU-NM-OSZP-2025/000133-0022041/2025

Autorizácia elektronického dokumentu	
Dokument autorizoval:	Lubica Hrušovská
Oprávnenie:	1109 , podľa (§ 9 ods. 2 písm. a) zákona č. 272/2016 Z. z.
Zastúpená osoba:	Ministerstvo vnútra Slovenskej republiky SK IČO 00151866
Spôsob autorizácie:	kvalifikovaný elektronický podpis vyhotovený s použitím mandátneho certifikátu s pripojenou kvalifikovanou elektronickou časovou pečiatkou
Deklarovaný dátum a čas autorizácie:	03.04.2025 13:12:55 časové pásmo +02:00
Dátum a čas vystavenia kvalifikovanej časovej pečiatky:	03.04.2025 13:16:29 časové pásmo +02:00
Označenie listov, na ktoré sa autorizácia vzťahuje:	OU-NM-OSZP-2025/000133-0022041/2025

Autorizácia elektronického dokumentu	
Dokument autorizoval:	Lubica Hrušovská
Oprávnenie:	1109 , podľa (§ 9 ods. 2 písm. a) zákona č. 272/2016 Z. z.
Zastúpená osoba:	Ministerstvo vnútra Slovenskej republiky SK IČO 00151866
Spôsob autorizácie:	kvalifikovaný elektronický podpis vyhotovený s použitím mandátneho certifikátu s pripojenou kvalifikovanou elektronickou časovou pečiatkou
Deklarovaný dátum a čas autorizácie:	03.04.2025 13:13:22 časové pásmo +02:00
Dátum a čas vystavenia kvalifikovanej časovej pečiatky:	03.04.2025 13:16:33 časové pásmo +02:00
Označenie listov, na ktoré sa autorizácia vzťahuje:	OU-NM-OSZP-2025/000133-0022041/2025-P001

Autorizácia elektronického dokumentu

Dokument autorizoval: Lúbia Hrušovská
Oprávnenie: 1109 , podľa (§ 9 ods. 2 písm. a) zákona č. 272/2016 Z. z.
Zastúpená osoba: Ministerstvo vnútra Slovenskej republiky
SK IČO 00151866
Spôsob autorizácie: kvalifikovaný elektronický podpis vyhotovený s použitím mandátneho certifikátu s pripojenou kvalifikovanou elektronickou časovou pečiatkou
Deklarovaný dátum a čas autorizácie: 03.04.2025 13:13:43 časové pásmo +02:00
Dátum a čas vystavenia kvalifikovanej časovej pečiatky: 03.04.2025 13:16:37 časové pásmo +02:00
Označenie listov, na ktoré sa autorizácia vzťahuje:
OU-NM-OSZP-2025/000133-0022041/2025-P002

Autorizácia elektronického dokumentu

Dokument autorizoval: Lúbia Hrušovská
Oprávnenie: 1109 , podľa (§ 9 ods. 2 písm. a) zákona č. 272/2016 Z. z.
Zastúpená osoba: Ministerstvo vnútra Slovenskej republiky
SK IČO 00151866
Spôsob autorizácie: kvalifikovaný elektronický podpis vyhotovený s použitím mandátneho certifikátu s pripojenou kvalifikovanou elektronickou časovou pečiatkou
Deklarovaný dátum a čas autorizácie: 03.04.2025 13:14:47 časové pásmo +02:00
Dátum a čas vystavenia kvalifikovanej časovej pečiatky: 03.04.2025 13:16:43 časové pásmo +02:00
Označenie listov, na ktoré sa autorizácia vzťahuje:
OU-NM-OSZP-2025/000133-0022041/2025-P003

Autorizácia elektronického dokumentu

Dokument autorizoval: Lúbia Hrušovská
Oprávnenie: 1109 , podľa (§ 9 ods. 2 písm. a) zákona č. 272/2016 Z. z.
Zastúpená osoba: Ministerstvo vnútra Slovenskej republiky
SK IČO 00151866
Spôsob autorizácie: kvalifikovaný elektronický podpis vyhotovený s použitím mandátneho certifikátu s pripojenou kvalifikovanou elektronickou časovou pečiatkou
Deklarovaný dátum a čas autorizácie: 03.04.2025 13:16:09 časové pásmo +02:00
Dátum a čas vystavenia kvalifikovanej časovej pečiatky: 03.04.2025 13:16:49 časové pásmo +02:00
Označenie listov, na ktoré sa autorizácia vzťahuje:
OU-NM-OSZP-2025/000133-0022041/2025-P004

Informácia o vyhotovení doložky o autorizácii

Doložku vyhotovil: Ing. Oľga Tomišová

Funkcia alebo pracovné odborný radca

zaradenie:

Označenie orgánu verejnej moci: Okresný úrad Nové Mesto nad Váhom

IČO: 00151866

Dátum vytvorenia doložky: 03.04.2025

Podpis a pečiatka:

