


Číslo spisu

OU-PD-OSZP-2021/000559-348

Prievidza

29. 10. 2021



Rozhodnutie VEREJNÁ VYHLÁŠKA

Výrok

Okresný úrad Prievidza, odbor starostlivosti o životné prostredie ako príslušný orgán štátnej správy ochrany prírody a krajiny (ďalej len orgán ochrany prírody) podľa § 1 ods. 1 a § 5 ods. 1 zákona NR SR č. 525/2003 Z.z. o štátnej správe starostlivosti o životné prostredie a o zmene a doplnení niektorých zákonov v znení neskorších predpisov a podľa § 68 písm. v) zákona NR SR č. 543/2002 Z.z. o ochrane prírody a krajiny v znení neskorších predpisov (ďalej len zákon), na základe žiadosti spoločnosti Slovenská elektrizačná prenosová sústava, a.s., Mlynské nivy 59/A, 824 84 Bratislava IČO: 35829141 v zastúpení Ing. Martinom Markom, MVM, s.r.o., Veľká okružná 18, 010 01 Žilina, IČO: 36409383 (ďalej len žiadateľ), na základe vykonaného správneho konania podľa zákona č. 71/1967 Zb. o správnom konaní v znení neskorších predpisov (ďalej len správny poriadok) vydáva podľa § 6 ods. 2 zákona

s ú h l a s

na poškodzovanie a ničenie biotopov národného a európskeho významu v súvislosti s plánovanou výstavbou „Vedenie 2x400 kV Horná Ždaňa – lokalita Oslany“

Predmetné biotopy národného a európskeho významu sú identifikované v trase vedenia 2 x 400 kV Horná Ždaňa – lokalita Oslany na území okresov Partizánske, Prievidza Žarnovica a Žiar nad Hronom. Zásahom sú dotknuté:

a) Biotopy európskeho významu: Lk1 Nížinné a podhorské kosné lúky (6510), Ls 1.3 Jaseňovo-jelšové podhorské lužné lesy (*91E0), Ls 3.1 Teplomilné submediterárne dubové lesy (*91H0), Ls 5.1 Bukové a jedľovo-bukové kvetnaté lesy (9130).

b) Biotopy národného významu: Ls 2.1 Dubovo-hrabové lesy karpatské.

V okrese Partizánske (k.ú. Pažiť) ide o chránený biotop Ls 2.1 Dubovo-hrabové lesy karpatské, v okrese Prievidza (k.ú. Horná Ves, k.ú. Radobica) ide o biotopy Lk 1 Nížinné a podhorské kosné lúky, Ls 1.3 Jaseňovo-jelšové podhorské lužné lesy, Ls 2.1 Dubovo-hrabové lesy karpatské, Ls 3.1 Teplomilné submediteránne dubové lesy, Ls 5.1 Bukové a jedľovo-bukové kvetnaté lesy, v okrese Žarnovica (k.ú. Veľké Pole, k.ú. Píla, k.ú. Župkov, k.ú. Hrabičov) biotop Lk 1 Nížinné a podhorské kosné lúky, v okrese Žiar nad Hronom (k.ú. Bukovina) ide o biotop Ls 5.1 Bukové a jedľovo-bukové kvetnaté lesy.

- rozsah zničenia a poškodenia biotopov európskeho a národného významu podľa jednotlivých okresov je špecifikovaný v prílohe č. 1,
- dotknuté pozemky sú podrobnejšie špecifikované v prílohách č. 2 - 4 (tabuľky č. 2 - 4),
- v prílohe č. 5 sú znázornené plochy zničenia biotopov (listy 1 - 10).

Orgán ochrany prírody u k l a d á žiadateľovi v zmysle § 6 ods. 3 zákona realizovať v spolupráci so Štátnou ochranou prírody Slovenskej republiky (ďalej len ŠOP SR) kompenzačné opatrenia na lokalitách náhradných revitalizačných opatrení:

Okres Prievidza

Lubianka (SKUEV0273 Vtáčnik, k.ú. Oslany, časť pozemku KN-C s parc. č. 2228/1 a pozemku KN-E s parc. č. 1452, pôsobnosť Správa CHKO Ponitrie, výmera: 0,55 ha):

1. rok – odstránenie náletových drevín, odstránenie vypílených drevín, kosenie a odstránenie pokosenej vegetácie
 2. rok – odstránenie výmladkov náletových drevín, kosenie, odstránenie pokosenej vegetácie
 3. rok – odstránenie výmladkov náletových drevín, kosenie a odstránenie pokosenej vegetácie
- Termín realizácie prác: kosenie: júl – september, výruby: august – február

– v súlade so súhlasom spoločnosti Pors, s.r.o., Družstevná 611/31, Oslany, IČO: 31641768 zo dňa 30.04.2020 s revitalizačnými opatreniami na genofondovej ploche Lubianka-Mojžišová a súhlasom spoločnosti Pors, s.r.o., Družstevná 611/31, Oslany, IČO: 31641768 zo dňa 30.04.2020 s revitalizačnými opatreniami na genofondovej ploche Lubianka, ktoré sú v užívaní spoločnosti Pors, s.r.o., Družstevná 611/31, Oslany, IČO: 31641768.

Zadná lúka (SKUEV0273 Vtáčnik, k.ú. Čereňany, pozemky KN-C s parc. č. 1923, 1924, pôsobnosť Správa CHKO Ponitrie, výmera: 1,9 ha):

1. rok - strojové kosenie trávnych porastov s odstránením pokosenej vegetácie
 2. rok - strojové kosenie trávnych porastov s odstránením pokosenej vegetácie
 3. rok - strojové kosenie trávnych porastov s odstránením pokosenej vegetácie
- Termín realizácie prác: jún-august

– v súlade so súhlasom Lesov Slovenskej republiky, š. p., Odštepny závod Prievidza, Švéniho 7, 971 53 Prievidza, IČO: 36038351 zo dňa 06.03.2020 s revitalizačnými opatreniami na lokalite Zadná lúka v správe Lesov Slovenskej republiky, š. p., Odštepny závod Prievidza, Švéniho 7, 971 53 Prievidza, IČO: 36038351.

Šiare (k.ú. Dolné Vestenice, pozemok KN-E s parc. č. 1741/2, pôsobnosť Správa CHKO Ponitrie, výmera: 3,3 ha):

1. rok – výrub náletových a nepôvodných drevín, najmä jaseňa mannového a borovice čiernej, chemické ošetrenie herbicídmi, odstránenie vypílených drevín na vhodné miesta na okraj lesostepných plôch
 2. rok – výrub výmladkov
 3. rok – výrub výmladkov
- Termín realizácie prác: výruby: august – september (v prípade náteru herbicídmi)

– v súlade so súhlasom obce Dolné Vestenice, Záhumenská 154/74, 972 23 Dolné Vestenice zo dňa 27.02.2020 s revitalizačnými zásahmi na lokalite Dolné Vestenice – Višnica vo vlastníctve obce Dolné Vestenice.

Okres Žarnovica

Stráž (k.ú. Veľké Pole, časť pozemku KN-C s parc. č. 804/3, CHKO Ponitrie, SKUEV0013 Stráž, pôsobnosť Správa CHKO Ponitrie, výmera: 1,3 ha):

1. rok - výrub časti náletových drevín so zachovaním polotienistých podmienok, kosenie trávnych porastov, odstránenie vypílenej biomasy z lesostepných plôch
 2. rok - odstránenie výmladkov náletových drevín, kosenie trávnych porastov, odstránenie vypílenej biomasy z lesostepných plôch
 3. rok - odstránenie výmladkov náletových drevín, kosenie trávnych porastov, odstránenie vypílenej biomasy z lesostepných plôch
- Termín realizácie prác: kosenie: júl – september, výruby: august – február

– v súlade so súhlasom spoločnosti ROĽAN, spol. s r.o., Horná Žďaňa 230, 96604, IČO: 31633439 zo dňa 15.03.2020 s revitalizačnými opatreniami na genofondových plochách v užívaní spoločnosti ROĽAN, spol. s r.o., Horná Žďaňa 230, 96604, IČO: 31633439.

Ivanov salaš (k.ú. Kľak, pozemok KN-C s parc. č. 520/1, pôsobnosť Správa CHKO Ponitrie, CHA Ivanov salaš, SKUEV0273 Vtáčnik, pôsobnosť Správa CHKO Ponitrie, výmera: 15 ha):

1. rok - kosenie trávnych porastov a v malej miere výrub náletových drevín na ploche biotopu Kr3 s ponechaním borievok, vzrastlých solitérnych stromov a krovitých vrbín na podmáčaných stanovištiach, odstránenie pokosenej biomasy z menežovaných plôch. Väčšie plochy bez krovín je možné kosiť strojom (traktorom), menšie plochy medzernatých porastov medzi borievkami ručne (krovinorezom)
 2. rok - kosenie trávnych porastov na ploche biotopu Kr3, odstránenie pokosenej biomasy s menežovaných plôch
 3. rok - kosenie trávnych porastov na ploche biotopu Kr3, odstránenie pokosenej biomasy s menežovaných plôch
- Termín realizácie prác: kosenie: júl – september, výruby: august – február

– v súlade so súhlasom Lesov Slovenskej republiky, š.p., Odštepny závod Žarnovica, Železničná 613/13, 966 81 Žarnovica, IČO: 36038351 zo dňa 06.03.2020 s revitalizačnými zásahmi na území CHA Ivanov salaš v správe Lesov Slovenskej republiky, š.p., Odštepny závod Žarnovica, IČO: 36038351.

Vojšín (k.ú. Veľká Lehota, časť pozemku KN-C 2279/1, pôsobnosť Správa CHKO Ponitrie, výmera: 0,4 ha):

1. rok – vypílenie náletových drevín, ktorými sa prepoja obe nelesné plochy, ručné kosenie (krovinorez) a odstránenie pokosenej biomasy z plochy
 2. rok – ručné kosenie a odstránenie pokosenej biomasy z plochy
 3. rok – ručné kosenie a odstránenie pokosenej biomasy z plochy
- Termín realizácie prác: kosenie: júl – september, výruby: august – február

– v súlade so súhlasom spoločnosti ROĽAN, spol. s r.o., Horná Ždaňa 230, 96604, IČO: 31633439 zo dňa 15.03.2020 s revitalizačnými opatreniami na genofondových plochách v užívaní spoločnosti ROĽAN, spol. s r.o., Horná Ždaňa 230, 96604, IČO: 31633439.

Tomov štál (k.ú. Veľké Pole, časť pozemku KN-C s parc. č. 437/1, CHKO Ponitrie, pôsobnosť: Správa CHKO Ponitrie, výmera: 1,6 ha):

1. rok – preriedenie prehustených porastov borievky - odstránenie náletových najmä borovice čiernej, odstránenie vypílenej biomasy z lesostepných plôch
 2. rok – vypílenie výmladkov náletových drevín, odstránenie vypílenej biomasy z lesostepných plôch
 3. rok – vypílenie výmladkov náletových drevín, odstránenie vypílenej biomasy z lesostepných plôch
- Termín realizácie prác: výruby: august – február

– v súlade so súhlasom spoločnosti ROĽAN, spol. s r.o., Penhýbeľ 240, 966 74 Veľké Pole, IČO: 31633439 zo dňa 15.03.2020 s revitalizačnými opatreniami na genofondových plochách v užívaní spoločnosti ROĽAN, spol. s r.o., Penhýbeľ 240, 966 74 Veľké Pole, IČO: 31633439.

Bujakov vrch (k.ú. Nová Baňa, pozemky KN-C s parc. č. 6773, 6636, časť PR Bujakov vrch, SKUEV0264 Bujakov vrch, pôsobnosť Správa CHKO Štiavnické vrchy, výmera: 1,6 ha):

1. rok – výrub náletových drevín, najmä brezy, liesok, hlohu, uloženie vypílenej biomasy na okraj plôch, kosenie vymedzených plôch s odstránením pokosenej vegetácie zo záujmovej plochy
 2. rok – kosenie vymedzených plôch a výrub výmladkov s odstránením pokosenej vegetácie zo záujmovej plochy
 3. rok – kosenie vymedzených plôch a výrub výmladkov s odstránením pokosenej vegetácie zo záujmovej plochy
- Termín realizácie prác: kosenie: júl – september, výruby: august – február

– v súlade so súhlasom spoločnosti ROĽAN, spol. s r.o., Penhýbeľ 240, 966 74 Veľké Pole, IČO: 31633439 zo dňa s manažmentovými zásahmi na území PR Bujakov vrch v užívaní spoločnosti ROĽAN, spol. s r.o., Penhýbeľ 240, 966 74 Veľké Pole, IČO: 31633439.

Okres Zlaté Moravce

Ladice – sad (k.ú. Ladice, časti pozemkov KN-C s parc. č. 6031, 6032, 6033, 6035, 6037, 6042, 6043/1, 6044, 6045, pôsobnosť Správa CHKO Ponitrie, výmera: 16,8 ha):

1. rok – odstránenie náletových drevín, výmladkov a odumierajúcich stromov (iba na miestach s rozptýleným výskytom, súvislé krovité porasty, porasty kríkov vresov a zdravé solitérne stromy ponechať), náter rezných rán

herbicídom, odstránenie vypílených drevín z manažovanej plochy, ručné kosenie trávnych porastov s odstránením pokosenej vegetácie

2. rok – odstránenie náletových drevín, výmladkov a odumierajúcich stromov (iba na miestach s rozptýleným výskytom, súvislé krovité porasty, porasty kríčkov vresov a zdravé solitérne stromy ponechať), náter rezných rán herbicídom, odstránenie vypílených drevín z manažovanej plochy, ručné kosenie trávnych porastov s odstránením pokosenej vegetácie

3. rok – odstránenie náletových drevín, výmladkov a odumierajúcich stromov (iba na miestach s rozptýleným výskytom, súvislé krovité porasty, porasty kríčkov vresov a zdravé solitérne stromy ponechať), náter rezných rán herbicídom, odstránenie vypílených drevín z manažovanej plochy, ručné kosenie trávnych porastov s odstránením pokosenej vegetácie

Termín realizácie prác: kosenie: september – november, výruby: august – september (v prípade náteru herbicídom)

– v súlade so súhlasom obce Ladice zo dňa 17.03.2020 s revitalizačnými opatreniami na genofondovej ploche Ladice
– lom vo vlastníctve obce Ladice.

Okres Banská Štiavnica

Michalštôlnianske rašelinisko (k.ú. Banská Štiavnica, časť pozemku KN-C s parc. č. 3685, CHKO Štiavnické vrchy, CHA Michalštôlnianske rašelinisko, pôsobnosť Správa CHKO Štiavnické vrchy, výmera 0,3):

1. rok – výrub náletových drevín (najmä breza bradavičnatá, jelša sivá, hlohy, ruže a vrby rakytové) z plochy rašeliniska a jeho okolia, uloženie vypílených drevín mimo záujmovú plochu, zlepšenie prítoku vody na rašelinisko

2. rok – kosenie a odstránenie výmladkov drevín, uloženie pokosenej vegetácie mimo záujmovú plochu, zlepšenie prítoku vody na rašelinisko

3. rok – kosenie a odstránenie výmladkov drevín, uloženie pokosenej vegetácie mimo záujmovú plochu, zlepšenie prítoku vody na rašelinisko

Termín realizácie prác: kosenie: júl – september, výruby: august – február.

– v súlade so súhlasom vlastníka mesto Banská Štiavnica zo dňa 18.02.2020 s manažmentovými zásahmi na území CHA Michalštôlnianske rašelinisko vlastníka mesto Banská Štiavnica.

Sitno (k.ú. Ilija, pozemky KN-C s parc. č. 4720/1, 4722/1, 4717/1 a pozemky KN-C s parc. č. 771, 4717/2 – iba časti vedenej v lesnom celku Antol ako CH172 bez lesných porastov a pozemok KN-C s parc. č. 4724/2 – v časti vedenej v lesnom celku Antol ako CH172 bez lesných porastov, NPR Sitno, CHKO Štiavnické vrchy, SKUEV 0216 Sitno, pôsobnosť Správa CHKO Štiavnické vrchy, výmera 7,4 ha:

1. rok – odstránenie náletových drevín a krov, odstránenie vypílených drevín z plochy, kosenie vymedzených segmentov lúk (1x/rok) a odvoz pokosenej vegetácie z plochy; odstránenie invázneho druhu lupiny mnoholistej (*Lupinus polyphyllus*) – opakovaným kosením na konci leta s odvozom pokosenej vegetácie z plochy

2. rok – kosenie vymedzených segmentov lúk (1x/rok) a odvoz pokosenej vegetácie z plochy, odstránenie invázneho druhu lupiny mnoholistej (*Lupinus polyphyllus*) – opakovaným kosením na konci leta s pokosenej vegetácie z plochy

3. rok – kosenie vymedzených segmentov lúk (1x/rok) a odvoz pokosenej vegetácie z plochy

Termín realizácie prác: jún – august, 2 kosenie lupiny mnoholistej (*Lupinus polyphyllus*) – august – september

– v súlade so súhlasom Lesov Slovenskej republiky, š.p., Odštepny závod Levice, Koháryho 2, 934 01 Levice, IČO: 36038351 (list č. 15194-1/2020-230 zo dňa 22.04.2020) s manažmentovými zásahmi na území NPR Sitno, SKUEV0216 Sitno v správe Lesov Slovenskej republiky, š.p., Odštepny závod Levice, Koháryho 2, 934 01 Levice, IČO: 36038351.

Kynceľov vrch (k.ú. Prenčov, pozemky KN-C s parc. č. 2137/1, 2138, (časť), 2134, CHKO Štiavnické vrchy, pôsobnosť Správa CHKO Štiavnické vrchy, výmera: 3,3 ha):

1. rok – výrub náletových drevín a krovín, odstránenie vypílených drevín z vymedzenej plochy

2. rok – odstránenie výmladkov drevín

3. rok – odstránenie výmladkov drevín

Termín realizácie prác: výruby: august – február

– v súlade so súhlasom spoločnosti RD Sitno Prenčov, a.s., 969 73 Prenčov, IČO:00210501 zo dňa s manažmentovými zásahmi v lokalite Kynceľov vrch v k.ú. Prenčov užívateľa RD Sitno Prenčov, a.s., 969 73 Prenčov, IČO:00210501.

Okres Banská Štiavnica + okres Zvolen

Gajdošovo (okres Banská Štiavnica, k.ú. Banský Studenec, pozemky KN-C s parc. č. 1312, 1313, okres Zvolen, k.ú. Babiná pozemok KN-C s parc. č. 3252, prevažná časť PR Gajdošovo, Správa CHKO Štiavnické vrchy, SKUEV0266 Skalka, pôsobnosť Správa CHKO Štiavnické vrchy, výmera 10,9 ha):

1. rok – výrub náletových drevín a krovín s odvozom mimo plochu, kosenie zarastených plôch s odstránením pokosenej vegetácie, zabezpečenie extenzívneho pasenia

2. rok – odstránenie výmladkov drevín, kosenie zarastených plôch s odstránením pokosenej vegetácie, zabezpečenie extenzívneho pasenia

3. rok – odstránenie výmladkov drevín, kosenie zarastených plôch s odstránením pokosenej vegetácie, zabezpečenie extenzívneho pasenia

Termín realizácie prác: kosenie: júl – september, výruby: august – február, pasenie: apríl – október

– v súlade so súhlasom spoločnosti RD Sitno Prenčov, a.s., 969 73 Prenčov, IČO:00210501 zo dňa s manažmentovými zásahmi na území PR Gajdošovo, SKUEV0266 Skalka užívateľa RD Sitno Prenčov, a.s., 969 73 Prenčov, IČO:00210501.

Okres Krupina

Šinkov salaš (obec Hontianske Tesáre, k.ú. Dvorníky, pozemok KN-C s parc. č. 1692, pozemky KN-E s parc. č. 1694/2, 1693, PR Šinkov salaš, pôsobnosť Správa CHKO Štiavnické vrchy, výmera 2,1 ha):

1. rok – výrub náletových drevín a krovín, odstránenie vypílených drevín z plochy zásahu mimo lokalitu, kosenie s uložením pokosenej vegetácie mimo plochu zásahu

2. rok – výrub náletových drevín a krovín, odstránenie vypílených drevín z plochy zásahu mimo lokalitu, kosenie s uložením pokosenej vegetácie mimo plochu zásahu

3. rok – kosenie s uložením pokosenej vegetácie mimo plochu zásahu

Termín realizácie prác: kosenie: júl – september, výruby: august – február

– v súlade so súhlasom spoločnosti Agrohont Dudince, a.s. Viničná 404, 962 71 Dudince, IČO: 36000469 zo dňa s manažmentovými zásahmi na území PR Šinkov salaš užívateľa Agrohont Dudince, a.s. Viničná 404, 962 71 Dudince, IČO: 36000469

– v súlade so súhlasom Vladimíra Brzu, A. Kmeťa 357, 962 71 Dudince zo dňa s manažmentovými zásahmi na území PR Šinkov salaš v spoluvlastníctve Vladimíra Brzu, A. Kmeťa 357, 962 71 Dudince.

Okres Veľký Krtíš

Seleštianska stráň (k.ú. Vrbovka, pozemky KN-E s parc. č. 844/1, 844/2, 844/3, 844/4, 844/5, časť PR Seleštianska stráň, SKUEV0052 Seleštianska stráň, pôsobnosť Správa CHKO Štiavnické vrchy, výmera 3,4 ha):

1. rok – výrub náletových drevín a krovín, odstránenie vypílených drevín z plochy zásahu, rezné rany po výrube agátu bieleho ošetriť herbicíd, prípadne použiť metódu krúžkovania, kosenie vybratých častí s odstránením pokosenej vegetácie mimo plochu,

2. rok – výrub náletových drevín a krovín, odstránenie vypílených drevín z plochy zásahu, rezné rany po výrube agátu bieleho ošetriť herbicíd, prípadne použiť metódu krúžkovania, kosenie vybratých častí s odstránením pokosenej vegetácie mimo plochu,

3. rok – výrub náletových drevín a krovín, odstránenie vypílených drevín z plochy zásahu, rezné rany po výrube agátu bieleho ošetriť herbicíd, prípadne použiť metódu krúžkovania, kosenie vybratých častí s odstránením pokosenej vegetácie mimo plochu.

Termín realizácie prác: kosenie: júl – september, výruby: august – február, výrub agátu a ošetrovanie rezných rán v termíne august-september

– v súlade so súhlasom Kláry Orlíkovej, Hviezdoslavova 33, 990 01 Veľký Krtíš zo dňa 05.03.2020 s manažmentovými zásahmi na území PR Seleštianska stráň SKUEV0052 Seleštianska stráň vlastníka Kláry Orlíkovej, Hviezdoslavova 33, 990 01 Veľký Krtíš

– v súlade so súhlasom Poľnohospodárskeho družstva akcionárov „Ipel“ 991 11 Balog nad Ipľom, IČO: 00208558 s manažmentovými zásahmi na území PR Seleštianska stráň SKUEV0052 Seleštianska stráň užívateľa Poľnohospodárske družstvo akcionárov „Ipel“ 991 11 Balog nad Ipľom, IČO: 00208558.

Kiarovský močiar (k.ú. Kiarov, pozemok KN-C s parc. č. 587/1 (časť), k.ú. Kováčovce, pozemky KN-C s parc. č. 572 a 574, PR Kiarovský močiar, SKUEV0053 Kiarovský močiar, pôsobnosť Správa CHKO Štiavnické vrchy, výmera 13,1 ha):

1. rok – kosenie a odstránenie pokosenej vegetácie mimo záujmové plochy alebo jej odvoz
2. rok – kosenie a odstránenie pokosenej vegetácie mimo záujmové plochy alebo jej odvoz
3. rok – kosenie a odstránenie pokosenej vegetácie mimo záujmové plochy alebo jej odvoz

Termín realizácie prác: kosenie: jún – august

– v súlade so súhlasom spoločnosti VINICA a.s., Cesta slobody 771, 991 28 Vinica, IČO: 36024767 s manažmentovými zásahmi na území PR Kiarovský močiar, SKUEV 0053 Kiarovský močiar užívateľa VINICA a.s., Cesta slobody 771, 991 28 Vinica, IČO: 36024767.

Hradište (k.ú. Kováčovce, pozemky KN-C s parc. č. 348/1 348/4, PR Hradište, SKUEV00628 Hradište, pôsobnosť Správa CHKO Štiavnické vrchy, výmera 4,0 ha):

1. rok – výrub náletových drevín a krovín, odstránenie vypílených drevín z plochy zásahu, rezné rany po výrube agátu bieleho ošetriť herbicídmi, prípadne použiť metódu krúžkovania
2. rok – výrub náletových drevín a krovín, odstránenie vypílených drevín z plochy zásahu, rezné rany po výrube agátu bieleho ošetriť herbicídmi, prípadne použiť metódu krúžkovania
3. rok – výrub náletových drevín a krovín, odstránenie vypílených drevín z plochy zásahu, rezné rany po výrube agátu bieleho ošetriť herbicídmi, prípadne použiť metódu krúžkovania

Termín realizácie prác: výruby: august – február, výrub agátu a ošetrovanie rezných rán v termíne august-september

– v súlade so súhlasom Poľnohospodárskeho družstva akcionárov „Ipel“ 991 11 Balog nad Ipľom, IČO: 00208558 zo dňa s manažmentovými zásahmi na území PR Hradište, SKUEV00628 Hradište užívateľa Poľnohospodárske družstvo akcionárov „Ipel“ 991 11 Balog nad Ipľom, IČO: 00208558.

Okres Banská Bystrica

Jergaly (k.ú. Motyčky, pozemky KN-C s parc. č. 921/1, 919, 918, 917, 916, 915, 914, 913, 912, 904, 905, 906, 907, 909, 844, 845, 846, 847, 849, 850, 840, 851, 852, 839, 838, 837, 836, 835, 834, 833, 841, 832, 831, 830, 829, 828, 827, 826, 825, 822, 821, 820, 819, 818, 817, 816, 815, 814, ochranné pásmo NP Nízke tatry, pôsobnosť Správa NP Nízke tatry, výmera: 3,7 ha):

1. rok – výrub náletových drevín, kosenie, uloženie vypílených drevín a pokosenej vegetácie mimo záujmovú plochu,
2. rok – kosenie a uloženie pokosenej vegetácie mimo záujmovú plochu,
3. rok – kosenie a uloženie pokosenej vegetácie mimo záujmovú plochu,

Termín realizácie prác: kosenie: júl – september, výruby: august – február,

– v súlade so súhlasom spoločnosti AGRO Priechod, s.r.o., 976 11 Priechod č. 282, IČO: 36623211 zo dňa 27.02.2020 s realizáciou manažmentových opatrení na lokalite Jergaly v užívaní spoločnosti AGRO Priechod, s.r.o., 976 11 Priechod č. 282, IČO: 36623211.

Medzibrod (k.ú. Medzibrod, pozemky KN-C s parc. č. 1415, 1413/1, ochranné pásmo NP Nízke tatry, SKUEV0302 Ďumbierske Nízke Tatry, pôsobnosť Správa NP Nízke tatry, výmera: 4,5 ha):

1. rok – výrub náletových drevín, kosenie, uloženie vypílených drevín a pokosenej vegetácie mimo záujmovú plochu
2. rok – kosenie a uloženie pokosenej vegetácie mimo záujmovú plochu
3. rok – kosenie a uloženie pokosenej vegetácie mimo záujmovú plochu

Termín realizácie prác: kosenie: júl – september, výruby: august – február

– v súlade so súhlasom RD Medzibrod, s.r.o., Niva 28, 976 96 Medzibrod, IČO: 47254891 zo dňa 27.02.2020 s realizáciou manažmentových opatrení na lokalite Medzibrod v užívaní spoločnosti RD Medzibrod, s.r.o., Niva 28, 976 96 Medzibrod, IČO: 47254891.

Uľanka (k.ú. Uľanka, pozemky KN-C s parc. č. 566, 555, 556, 548, 547, 546, 522, ochranné pásmo NP Nízke Tatry, SKUEV0299 Baranovo, pôsobnosť Správa NP Nízke Tatry, výmera: 21,5 ha):

1. rok – výrub náletových drevín, mulčovanie, kosenie, uloženie vypílených drevín a pokosenej vegetácie mimo záujmovú plochu
 2. rok – kosenie a uloženie pokosenej vegetácie mimo záujmovú plochu
 3. rok – kosenie a uloženie pokosenej vegetácie mimo záujmovú plochu
- Termín realizácie prác: kosenie: júl – september, výruby: august – február

– v súlade so súhlasom Jozefa Márnika – SHR, Chabenecká 9, 974 11 B. Bystrica, IČO: 37593501 zo dňa 03.03.2020 s realizáciou manažmentových opatrení na lokalite Uľanka v užívaní Jozefa Márnika – SHR, Chabenecká 9, 974 11 B. Bystrica, IČO: 37593501.

CHA Jakub (k.ú. Kostiviarska, pozemky KN-C s parc. č. 1789/1, 1804, 1805, ochranné pásmo NP Nízke Tatry, SKUEV0299 Baranovo, pôsobnosť Správa NP Nízke tatry, výmera: 2,4 ha):

1. rok – výrub náletových drevín, uloženie vypílených drevín a pokosenej vegetácie mimo záujmovú plochu, usmernenie pastvy
 2. rok – usmernenie pastvy
 3. rok – výrub náletových drevín, uloženie vypílených drevín a pokosenej vegetácie mimo záujmovú plochu, usmernenie pastvy
- Termín realizácie prác: kosenie: júl – september, výruby: august – február

– v súlade so súhlasom Eugena Bontu – SHR, Kynceľová 43, 974 01 Banská Bystrica, IČO:50856166 zo dňa 03.03.2020 s realizáciou manažmentových opatrení na lokalite Jakub v užívaní Eugena Bontu – SHR, Kynceľová 43, 974 01 Banská Bystrica, IČO:50856166.

Kopec (k.ú. Priečhod, pozemok KN-C s parc. č. 882/1, ochranné pásmo NP Nízke Tatry, CHA Kopec, SKUEV0301 Kopec, pôsobnosť Správa NP Nízke Tatry, výmera: 4,5 ha):

1. rok – výrub náletových drevín, kosenie, uloženie vypílených drevín a pokosenej vegetácie mimo záujmovú plochu
 2. rok – kosenie a uloženie pokosenej vegetácie mimo záujmovú plochu
 3. rok – kosenie a uloženie pokosenej vegetácie mimo záujmovú plochu
- Termín realizácie prác: kosenie: júl – september, výruby: august – február

– v súlade so súhlasom Pasienkového družstva Priečhod, Priečhod 333, 976 11 Priečhod, IČO: 36041335 zo dňa 27.02.2020 s realizáciou manažmentových opatrení na lokalite Kopec v užívaní Pasienkového družstva Priečhod, Priečhod 333, 976 11 Priečhod, IČO: 36041335.

Moštenická dolina (k.ú. Slovenská Ľupča, pozemky KN-C s parc. č. 2682/25, 2682/26, 2682/27, 2682/28, 2682/29, k.ú. Lučatín, pozemok KN-C s parc. č. 655, k.ú. Moštenica pozemky KN-C s parc. č. 736/2, 682, 683/1, 694, k.ú. Podkonice, pozemok KN-C s parc. č. 1439, ochranné pásmo NP Nízke Tatry, SKUEV0302 Ďumbierske Nízke Tatry, pôsobnosť Správa NP Nízke Tatry, výmera: 3,8 ha):

1. rok – výrub náletových drevín, kosenie, uloženie vypílených drevín a pokosenej vegetácie mimo záujmovú plochu
 2. rok – kosenie a uloženie pokosenej vegetácie mimo záujmovú plochu
 3. rok – kosenie a uloženie pokosenej vegetácie mimo záujmovú plochu
- Termín realizácie prác: kosenie: júl – september, výruby: august – február

– v súlade so súhlasom Roľníckeho družstva HRON Slovenská Ľupča, Slovenská Ľupča 1094, Slovenská Ľupča 976 13, IČO: 00189219 zo dňa 26.02.2020 s realizáciou manažmentových opatrení na lokalite Moštenická dolina v užívaní Roľníckeho družstva HRON Slovenská Ľupča, Slovenská Ľupča 1094, Slovenská Ľupča 976 13, IČO: 00189219

– v súlade so súhlasom Lesov Slovenskej republiky, š.p. OZ Slovenská Ľupča, Lichardova 52, 976 13 Slovenská Ľupča IČO: 36038351 zo dňa 27.02.2020 s realizáciou manažmentových opatrení na lokalite Moštenická dolina

v správe Lesov Slovenskej republiky, š.p. OZ Slovenská Ľupča, Lichardova 52, 976 13 Slovenská Ľupča IČO: 36038351

– v súlade so súhlasom spoločnosti Súkromná farma B&B, s.r.o., Podkonice 168, 976 41 Podkonice, IČO: 31630308 zo dňa 27.02.2020 s realizáciou manažmentových opatrení na lokalite Moštenická dolina v užívaní spoločnosti Súkromná farma B&B, s.r.o., Podkonice 168, 976 41 Podkonice, IČO: 31630308

– v súlade so súhlasom Emila Lipu – SHR, Hiadeľ 38, 976 61 Hiadeľ, IČO: 31100848 zo dňa 27.02.2020 s realizáciou manažmentových opatrení na lokalite Moštenická dolina v užívaní Emila Lipu – SHR, Hiadeľ 38, 976 61 Hiadeľ, IČO: 31100848.

Vysoká (k.ú. Podkonice, pozemky KN-C s parc. č. 1372, 1432/1, ochranné pásmo NP Nízke Tatry, SKUEV0302 Ďumbierske Nízke Tatry, pôsobnosť Správa NP Nízke Tatry, výmera: 1,6 ha):

1. rok – výrub náletových drevín, kosenie, uloženie vypílených drevín a pokosenej vegetácie mimo záujmovú plochu
 2. rok – kosenie a uloženie pokosenej vegetácie mimo záujmovú plochu
 3. rok – kosenie a uloženie pokosenej vegetácie mimo záujmovú plochu
- Termín realizácie prác: kosenie: júl – september, výruby: august – február

– v súlade so súhlasom Lesov Slovenskej republiky, š.p. OZ Slovenská Ľupča, Lichardova 52, 976 13 Slovenská Ľupča IČO: 36038351 zo dňa 26.02.2020 s realizáciou manažmentových opatrení do roku 2026 na lokalite Vysoká v správe Lesov Slovenskej republiky, š.p. OZ Slovenská Ľupča, Lichardova 52, 976 13 Slovenská Ľupča IČO: 36038351

– v súlade so súhlasom spoločnosti Súkromná farma B&B, s.r.o., Podkonice 168, 976 41 Podkonice, IČO: 31630308 zo dňa 27.02.2020 s realizáciou manažmentových opatrení na lokalite Vysoká v užívaní spoločnosti Súkromná farma B&B, s.r.o., Podkonice 168, 976 41 Podkonice, IČO: 31630308

Slovenská Ľupča (k.ú. Slovenská Ľupča, pozemky KN-C s parc. č. 2446/11, 2446/4, 2446/6, 2910, 2700/22, 2700/27, 2700/29, 2700/30, 2700/31, 2700/32, 2700/33, 2700/35, 2700/36, 2700/37, 2700/38, 2700/39, 2700/40, 2700/41, 2700/42, 2700/43, 2700/44, 2700/45, 2700/46, 2700/47, 2700/48, 2700/63, 2700/64, 2700/66, 2700/67, 2700/68, 2700/69, 2700/70, 2700/71, 2700/72, 2700/73, 2700/75, 2700/76, 2607/1, 2607/2, 2607/3, 2604/4, 2605/4, ochranné pásmo NP Nízke Tatry, časť SKUEV0149 Mackov bok, pôsobnosť Správa NP Nízke Tatry, výmera: 11,2 ha):

1. rok – výrub náletových drevín, kosenie, uloženie vypílených drevín a pokosenej vegetácie mimo záujmovú plochu
 2. rok – kosenie a uloženie pokosenej vegetácie mimo záujmovú plochu
 3. rok – kosenie a uloženie pokosenej vegetácie mimo záujmovú plochu
- Termín realizácie prác: kosenie: júl – september, výruby: august – február

– v súlade so súhlasom Jozefa Hiadľovského – Mliečna farma BRAUNVIEH, Ľupčianska 719/18 97613 Slovenská Ľupča, IČO: 30215404 zo dňa 27.02.2020 s realizáciou manažmentových opatrení na lokalite Slovenská Ľupča v užívaní Jozefa Hiadľovského – Mliečna farma BRAUNVIEH, Ľupčianska 719/18 97613 Slovenská Ľupča, IČO: 30215404

– v súlade so súhlasom obce Slovenská Ľupča, Nám. SNP 13, 976 13, Slovenská Ľupča, IČO: 00313823 zo dňa 27.02.2020 s realizáciou manažmentových opatrení na lokalite Slovenská Ľupča v užívaní obce Slovenská Ľupča, Nám. SNP 13, 976 13, Slovenská Ľupča, IČO: 00313823

– v súlade so súhlasom Poľnohospodárskeho družstva v Podkoniciach, Podkonice, 974 41 Podkonice, IČO: 00694975 zo dňa 27.02.2020 s realizáciou manažmentových opatrení na lokalite Slovenská Ľupča v užívaní Poľnohospodárskeho družstva v Podkoniciach, Podkonice, 974 41 Podkonice, IČO: 00694975

– v súlade so súhlasmi Roľníckeho družstva HRON Slovenská Ľupča, Slovenská Ľupča 1094, Slovenská Ľupča 976 13, IČO: 00189219 zo dňa 26.02.2020 s realizáciou manažmentových opatrení na lokalite Slovenská Ľupča v užívaní Roľníckeho družstva HRON Slovenská Ľupča, Slovenská Ľupča 1094, Slovenská Ľupča 976 13, IČO: 00189219

Mičinské lúky (k.ú. Horná Mičina, pozemky KN-C s parc. č. 626, 639, pôsobnosť Správa CHKO Poľana, výmera: 3,3 ha):

Výmera: 3,3 ha

1. rok – výrub náletových drevín a krovín, odstránenie vypílených drevín z vymedzenej plochy
 2. rok – odstránenie výmladkov drevín
 3. rok – odstránenie výmladkov drevín
- Termín realizácie prác: výruby: august – február

– v súlade so súhlasom spoločnosti AG Poniky, s.r.o., Družstevná 376, 976 33 Poniky, IČO: 36009156 zo dňa 30.03.2020 s manažmentovými zásahmi na území Mičinské lúky v užívaní spoločnosti AG Poniky, s.r.o., Družstevná 376, 976 33 Poniky, IČO: 36009156

– v súlade so súhlasom spoločnosti Farma Mičiná s.r.o., Robotnícka 10, 974 01 Banská Bystrica, IČO: 45474371 zo dňa 01.04.2020 s manažmentovými zásahmi na území Mičinské lúky a UĽV Iľiašská dolina v užívaní spoločnosti Farma Mičiná s.r.o., Robotnícka 10, 974 01 Banská Bystrica, IČO: 45474371.

Iľiašska dolina (k.ú. Vlkanová, pozemky KN-C s parc. č. 705, 706, k.ú. Horná Mičiná, pozemok KN-C s parc. č. 621, k.ú. Radvaň pri meste Banská Bystrica 3608/2 a 3612/1, SKUEV0860 Iľiašska dolina, pôsobnosť Správa CHKO Poľana, výmera: 28,8 ha):

1. rok – výrub náletových drevín a krovín, odstránenie vypílených drevín z vymedzenej plochy, kosenie vybratých častí
 2. rok – kosenie vybratých častí a odstránenie výmladkov drevín
 3. rok – kosenie vybratých častí a odstránenie výmladkov drevín
- Termín realizácie prác: kosenie: júl – september, výruby: august – február, výrub agátu a ošetrovanie rezných rán v termíne august-september

– v súlade so súhlasom Pozemkového spoločenstva komposesorátu a urbariátu Vlkanová, Vlkanová 109/82, 97631 Vlkanová, IČO: 37827995 zo dňa 14.04.2020 s manažmentovými zásahmi na území UĽV Iľiašská dolina v užívaní Pozemkového spoločenstva komposesorátu a urbariátu Vlkanová, Vlkanová 109/82, 97631 Vlkanová, IČO: 37827995

– v súlade so súhlasom spoločnosti Farma Mičiná s.r.o., Robotnícka 10, 974 01 Banská Bystrica, IČO: 45474371 zo dňa 01.04.2020 s manažmentovými zásahmi na území Mičinské lúky a UĽV Iľiašská dolina v užívaní spoločnosti Farma Mičiná s.r.o., Robotnícka 10, 974 01 Banská Bystrica, IČO: 45474371

– v súlade so súhlasom spoločnosti AGRODUBNÍK, a.s., Zámocká 187, 976 31 Hronsek, IČO: 36022896 zo dňa 02.04.2020 s manažmentovými zásahmi na území UĽV Iľiašská dolina v užívaní spoločnosti AGRODUBNÍK, a.s., Zámocká 187, 976 31 Hronsek, IČO: 36022896

Jelšovec (obec Čerín, k.ú. Čačín, pozemok KN-C s parc. č. 2054 – časť, PR Jelšovec, pôsobnosť Správa CHKO Poľana, výmera: 0,244 ha):

1. rok – výrub náletových drevín (najmä breza bradavičnatá, jelša sivá, hlohy, ruže a vrby rakytové) z plochy rašeliniska a jeho okolia, uloženie vypílených drevín mimo záujmovú plochu, zlepšenie prítoku vody na rašelinisko
 2. rok – kosenie a odstránenie výmladkov drevín, uloženie pokosenej vegetácie mimo záujmovú plochu, zlepšenie prítoku vody na rašelinisko
 3. rok – kosenie a odstránenie výmladkov drevín, uloženie pokosenej vegetácie mimo záujmovú plochu, zlepšenie prítoku vody na rašelinisko
- Termín realizácie prác: kosenie: júl – september, výruby: august – február

– v súlade so súhlasom Lesov Slovenskej republiky, š.p. OZ Kriváň, Kriváň 334, 962 04 Kriváň IČO: 36038351 zo dňa 29.04.2020 s manažmentovými zásahmi na území PR Jelšovec v užívaní Lesov Slovenskej republiky, š.p. OZ Kriváň, Kriváň 334, 962 04 Kriváň IČO: 36038351.

Nad Kostolnicou (k.ú. Strelníky, pozemok KN-C s parc. č. 2054 – časť, SKUEV0863 Nad Kostolnicou, pôsobnosť Správa CHKO Poľana, výmera: 0,7 ha):

1. rok – výrub náletových drevín a krovín a kosenie, odstránenie vypílených drevín a pokosenej vegetácie z vymedzenej plochy
2. rok – kosenie a odstránenie pokosenej vegetácie z vymedzenej plochy
3. rok – kosenie a odstránenie pokosenej vegetácie z vymedzenej plochy

Termín realizácie prác: kosenie: júl – september

– v súlade so súhlasom Rímskokatolíckej cirkvi, farnosť Medzibrod, Hlavná 5, 976 96 Medzibrod, IČO: 31938574 zo dňa 30.03.2020 s manažmentovými zásahmi na území ÚEV Nad Kostolnicou v užívaní Rímskokatolíckej cirkvi, farnosť Medzibrod, Hlavná 5, 976 96 Medzibrod, IČO: 31938574.

Brusno (k.ú. Brusno, pozemok KN-C s parc. č. 2025, pôsobnosť Správa CHKO Poľana, výmera: 1,7 ha):

1. rok – výrub náletových drevín a krovín a kosenie, odstránenie vypílených drevín a pokosenej vegetácie z vymedzenej plochy
 2. rok – kosenie a odstránenie pokosenej vegetácie z vymedzenej plochy
 3. rok – kosenie a odstránenie pokosenej vegetácie z vymedzenej plochy
- Termín realizácie prác: kosenie: júl – september, výruby: august – február

– v súlade so súhlasom Roľníckeho družstva HRON Slovenská Ľupča, Slovenská Ľupča 1094, Slovenská Ľupča 976 13, IČO: 00189219 zo dňa 26.02.2020 s manažmentovými zásahmi na území Lúka Brusno v užívaní Roľníckeho družstva HRON Slovenská Ľupča, Slovenská Ľupča 1094, Slovenská Ľupča 976 13, IČO: 00189219.

Pohronský Bukovec (k.ú. Pohronský Bukovec, pozemok KN-C s parc. č. 312/1, ochranné pásmo NP Nízke Tatry, pôsobnosť Správa NP Nízke Tatry, výmera: 0,7 ha):

1. rok – výrub náletových drevín, kosenie, uloženie vypílených drevín a pokosenej vegetácie mimo záujmovú plochu
 2. rok – kosenie a uloženie pokosenej vegetácie mimo záujmovú plochu
 3. rok – kosenie a uloženie pokosenej vegetácie mimo záujmovú plochu
- Termín realizácie prác: kosenie: júl – september, výruby: august – február

– v súlade so súhlasom Pasienkovo-pozemkového spoločenstva Pohronský Bukovec, Obecný úrad Pohronský Bukovec 40 97662 Pohronský Bukovec, IČO: 37953516 zo dňa 01.03.2020 s realizáciou manažmentových opatrení na lokalite Pohronský Bukovec v užívaní Pasienkovo-pozemkového spoločenstva Pohronský Bukovec, Obecný úrad Pohronský Bukovec 40, 976 62 Pohronský Bukovec, IČO: 37953516.

Okres Zvolen

Sitárka (k.ú. Zvolenská Slatina, pozemky KN-C s parc. č. 2105, 2106, ochranné pásmo NP Nízke Tatry, pôsobnosť Správa CHKO Poľana, výmera: 1,2 ha):

1. rok – výrub náletových drevín, kosenie, uloženie vypílených drevín a pokosenej vegetácie mimo záujmovú plochu
 2. rok – kosenie a uloženie pokosenej vegetácie mimo záujmovú plochu
 3. rok – kosenie a uloženie pokosenej vegetácie mimo záujmovú plochu
- Termín realizácie prác: kosenie: júl – september, výruby: august – február

– v súlade so súhlasom spoločnosti EnergoAgro s.r.o., Bottova 1522, 962 12 Detva, IČO: 44906358 zo dňa 02.04.2020 s manažmentovými zásahmi na území Sitárka v užívaní spoločnosti EnergoAgro s.r.o., Bottova 1522, 962 12 Detva, IČO: 44906358.

Okres Detva

Hradné lúky (k.ú. Dúbravy, pozemky KN-C s parc. č. 2724 až 2756, SKUEV0969 Hradné lúky, pôsobnosť Správa CHKO Poľana, výmera: 12,8 ha):

1. rok – odstránenie náletových drevín, ručné kosenie a odstránenie vyrúbanej a pokosenej vegetácie
 2. rok – odstránenie náletových drevín, ručné kosenie a odstránenie vyrúbanej a pokosenej vegetácie
 3. rok – odstránenie náletových drevín, ručné kosenie a odstránenie vyrúbanej a pokosenej vegetácie
- Termín a podmienky realizácie prác: kosenie: júl – september, výruby: august – február

– v súlade so súhlasom Poľnohospodárskeho družstva Očová, Očová, SNP 360/75, 962 23 Očová, IČO: 00209970 zo dňa 02.04.2020 s manažmentovými zásahmi na území ÚEV Hradné lúky v užívaní Poľnohospodárskeho družstva Očová, Očová, SNP 360/75, 962 23 Očová, IČO: 00209970.

Habáňovo (k.ú. Látka, pozemok KN-C s parc. č. 1207/1, PR Habáňovo, SKUEV0056 Habáňovo, pôsobnosť Správa CHKO Poľana, výmera: 1,8 ha):

1. rok – výrub náletových drevín, kosenie, uloženie vypílených drevín a pokosenej vegetácie mimo záujmovú plochu, zlepšenie prítoku vody na rašelinisko
2. rok – výrub náletových drevín, kosenie, uloženie vypílených drevín a pokosenej vegetácie mimo záujmovú plochu, zlepšenie prítoku vody na rašelinisko
3. rok – výrub náletových drevín, kosenie, uloženie vypílených drevín a pokosenej vegetácie mimo záujmovú plochu, zlepšenie prítoku vody na rašelinisko

Termín realizácie prác: kosenie: júl – september, výruby: august – február

– v súlade so súhlasom Roľníckeho družstva Látka, Látka 130, 905 45 Látka, IČO: 00223263 zo dňa 02.04.2020 s manažmentovými zásahmi na území Rašelinisko PR ÚEV Habáňovo v užívaní Roľníckeho družstva Látka, Látka 130, 905 45 Látka, IČO: 00223263.

Ľuľovka (k.ú. Detvianska Huta), pozemky KN-C s parc. č. 2424, 2426, 2428, 2433, 2435, 2436, 2442, 2443 a 2444, pôsobnosť Správa CHKO Poľana, výmera: 0,8 ha):

1. rok – kosenie a uloženie pokosenej vegetácie mimo záujmovú plochu
2. rok – kosenie a uloženie pokosenej vegetácie mimo záujmovú plochu
3. rok – kosenie a uloženie pokosenej vegetácie mimo záujmovú plochu

Termín realizácie prác: kosenie: júl – september

– v súlade so súhlasom Poľnohospodárskeho družstva Detvianska Huta, družstvo, Detvianska Huta 100, 962 05 Detvianska Huta, IČO: 00651052 zo dňa 02.04.2020 s manažmentovými zásahmi na území Rašelinisko Ľuľovka v užívaní Poľnohospodárskeho družstva Detvianska Huta, družstvo, Detvianska Huta 100, 962 05 Detvianska Huta, IČO: 00651052.

Horná Chrapková (k.ú. Detva, pozemok KN-C s parc. č. 8879/1, SKUEV0400 Detviansky potok, pôsobnosť Správa CHKO Poľana, výmera: 1,4 ha):

1. rok – kosenie a uloženie pokosenej vegetácie mimo záujmovú plochu
2. rok – kosenie a uloženie pokosenej vegetácie mimo záujmovú plochu
3. rok – kosenie a uloženie pokosenej vegetácie mimo záujmovú plochu

Termín a podmienky realizácie prác: kosenie: júl – september

– v súlade so súhlasom Jozefa Zvaru, SHR, Dúbravy 366, 962 12 Detva, IČO: 17997259 zo dňa 02.04.2020 s manažmentovými zásahmi na území CHA Horná Chrapková a okolie v užívaní Jozefa Zvaru, SHR, Dúbravy 366, 962 12 Detva, IČO: 17997259.

Detvianska Huta (k.ú. Detvianska Huta, pozemok KN-C s parc. č. 2790, pôsobnosť Správa CHKO Poľana, výmera: 1,8 ha):

1. rok – výrub náletových drevín, kosenie, uloženie vypílených drevín a pokosenej vegetácie mimo záujmovú plochu
2. rok – kosenie a uloženie pokosenej vegetácie mimo záujmovú plochu
3. rok – kosenie a uloženie pokosenej vegetácie mimo záujmovú plochu

Termín realizácie prác: kosenie: júl – september, výruby: august – február

– v súlade so súhlasom Poľnohospodárskeho družstva Detvianska Huta, družstvo, Detvianska Huta 100, 962 05 Detvianska Huta, IČO: 00651052 zo dňa 02.04.2020 s manažmentovými zásahmi na území Rašelinisko Látka v užívaní Poľnohospodárskeho družstva Detvianska Huta, družstvo, Detvianska Huta 100, 962 05 Detvianska Huta, IČO: 00651052.

Okres Poprad

Liptovská Teplička (k.ú. Liptovská Teplička, pozemky KN-C s parc. č. 2980, 2741, 2726/1, 2736, 2717/1, 2809/1, 2812, k.ú. Vikartovce, pozemok KN-C s parc. č. 9723/1, časť NP Nízke Tatry, časť ochranné pásmo NP Nízke Tatry, prevažná časť SKUEV0310 a SKUEV1310 Kráľovohorské Tatry, pôsobnosť Správa NP Nízke Tatry, výmera: 11 ha):

1. rok – výrub náletových drevín, kosenie, uloženie vypílených drevín a pokosenej vegetácie mimo záujmovú plochu

2. rok – kosenie a uloženie pokosenej vegetácie mimo záujmovú plochu
 3. rok – kosenie a uloženie pokosenej vegetácie mimo záujmovú plochu
 Termín realizácie prác: kosenie: júl – september, výruby: august – február

– v súlade so súhlasmi Poľnohospodárskeho podielníckeho družstva Liptovská Teplička, Liptovská Teplička 566, 059 40 Liptovská Teplička, IČO: 00695505 zo dňa 27.02.2020 s realizáciou manažmentových opatrení na lokalite Liptovská Teplička v užívaní Poľnohospodárskeho podielníckeho družstva Liptovská Teplička, Liptovská Teplička 566, 059 40 Liptovská Teplička, IČO: 00695505.

Okres Brezno

Hnilecká jelšina (k.ú. Telgárt, pozemky KN-C s parc. č. 4091, 4093, 4081/1, k.ú. Vernár pozemky KN-C s parc. č. 1719, 1710/44, NP Nízke Tatry, časť NPR Hnilecká jelšina, SKUEV1310 Kráľovohorské Tatry, pôsobnosť Správa NP Nízke Tatry, výmera: 8,3 ha):

1. rok – výrub náletových drevín, kosenie, uloženie vypílených drevín a pokosenej vegetácie mimo záujmovú plochu
 2. rok – kosenie a uloženie pokosenej vegetácie mimo záujmovú plochu
 3. rok – kosenie a uloženie pokosenej vegetácie mimo záujmovú plochu
 Termín realizácie prác: kosenie: júl – september, výruby: august – február

– v súlade so súhlasom Lesov Slovenskej republiky, š.p. OZ Beňuš, Beňuš 455, 976 64 Beňuš, IČO: 36038351 zo dňa 25.02.2020 s realizáciou manažmentových opatrení na lokalite Hnilecká jelšina v užívaní Lesov Slovenskej republiky, š.p. OZ Beňuš, Beňuš 455, 976 64 Beňuš, IČO: 36038351.

Brezinky (k.ú. Telgárt, pozemky KN-C s parc. č. 3482/1, 3210, 4037/1, k.ú. Šumiac, pozemok KN-C s parc. č. 3016/1, ochranné pásmo NP Nízke Tatry, CHA Brezinky, SKUEV0297 Brezinky, pôsobnosť Správa NP Nízke Tatry, výmera: 4,5 ha):

1. rok – výrub náletových drevín, kosenie, uloženie vypílených drevín a pokosenej vegetácie mimo záujmovú plochu
 2. rok – kosenie a uloženie pokosenej vegetácie mimo záujmovú plochu
 3. rok – kosenie a uloženie pokosenej vegetácie mimo záujmovú plochu
 Termín realizácie prác: kosenie: júl – september, výruby: august – február

– v súlade so súhlasom Poľnohospodárskeho družstva Šumiac, Šumiac, 976 71 Šumiac, IČO: 00153630 zo dňa 25.02.2020 s realizáciou manažmentových opatrení na lokalite Brezinky v užívaní Poľnohospodárskeho družstva Šumiac, Šumiac, 976 71 Šumiac, IČO: 00153630

– v súlade so súhlasom Roľníckeho družstva Telgárt, družstvo Telgárt, 976 73 Telgárt, IČO: 00420182 zo dňa 25.02.2020 s realizáciou manažmentových opatrení na lokalite Brezinky v užívaní Roľníckeho družstva Telgárt, družstvo Telgárt, 976 73 Telgárt, IČO: 00420182.

Meandre Hrona (k.ú. Telgárt, pozemky KN-C s parc. č. 2150, 2530, 2443, k.ú. Šumiac, pozemky KN-C s parc. č. 4824/1, 4838, ochranné pásmo NP Nízke Tatry, PR Meandre Hrona, SKUEV0303 Alúvium Hrona, pôsobnosť Správa NP Nízke Tatry, výmera: 8,6 ha):

1. rok – výrub náletových drevín, kosenie, uloženie vypílených drevín a pokosenej vegetácie mimo záujmovú plochu
 2. rok – kosenie a uloženie pokosenej vegetácie mimo záujmovú plochu
 3. rok – kosenie a uloženie pokosenej vegetácie mimo záujmovú plochu
 Termín realizácie prác: kosenie: júl – september, výruby: august – február

– v súlade so súhlasom Roľníckeho družstva Telgárt, družstvo Telgárt, 976 73 Telgárt, IČO: 00420182 zo dňa 25.02.2020 s realizáciou manažmentových opatrení na lokalite Meandre Hrona v užívaní Roľníckeho družstva Telgárt, družstvo Telgárt, 976 73 Telgárt, IČO: 00420182

– v súlade so súhlasmi Poľnohospodárskeho družstva Šumiac, Šumiac, 976 71 Šumiac, IČO: 00153630 zo dňa 25.02.2020 s realizáciou manažmentových opatrení na lokalite Meandre Hrona v užívaní Poľnohospodárskeho družstva Šumiac, Šumiac, 976 71 Šumiac, IČO: 00153630.

Pohorelá (k.ú. Pohorelá, pozemky KN-C s parc. č. 2064, 2956, 2738/1, 2750, ochranné pásmo NP Nízke Tatry, pôsobnosť Správa NP Nízke Tatry, výmera: 1,5 ha):

1. rok – výrub náletových drevín, kosenie, uloženie vypílených drevín a pokosenej vegetácie mimo záujmovú plochu
2. rok – kosenie a uloženie pokosenej vegetácie mimo záujmovú plochu
3. rok – kosenie a uloženie pokosenej vegetácie mimo záujmovú plochu

Termín realizácie prác: kosenie: júl – september, výruby: august – február

– v súlade so súhlasom Rímskokatolíckej cirkvi, farnosť Pohorelá, M.R. Štefánika 670, 976 69 Pohorelá, IČO: 31920446 zo dňa 19.03.2020 s realizáciou manažmentových opatrení na pozemkoch lokality Pohorelá vo vlastníctve Rímskokatolíckej cirkvi, farnosť Pohorelá, M.R. Štefánika 670, 976 69 Pohorelá, IČO: 31920446

– v súlade so súhlasom Urbárskeho a pasienkového pozemkového spoločenstva Pohorelá, Nová 392, 97669 Pohorelá, IČO: 37897934 zo dňa 02.03.2020 s realizáciou manažmentových opatrení na pozemkoch lokality Pohorelá v užívaní Urbárskeho a pasienkového pozemkového spoločenstva Pohorelá, Nová 392, 97669 Pohorelá, IČO: 37897934

– v súlade so súhlasom Družstva vlastníkov oviec a kôz, Pohorelá, 976 69 Pohorelá, IČO: 31603921 zo dňa 05.03.2020 s realizáciou manažmentových opatrení na pozemkoch lokality Pohorelá v užívaní Urbárskeho a pasienkového pozemkového spoločenstva Pohorelá, Nová 392, 97669 Pohorelá, IČO: 37897934.

Polomka (k.ú. Polomka, pozemky KN-C s parc. č. 2445, 2449/1, 4090/3, 3285, 3240, ochranné pásmo NP Nízke Tatry, časť SKUEV0303 Alúvium Hrona, pôsobnosť Správa NP Nízke Tatry, výmera: 2,0 ha):

1. rok – výrub náletových drevín, kosenie, uloženie vypílených drevín a pokosenej vegetácie mimo záujmovú plochu
2. rok – kosenie a uloženie pokosenej vegetácie mimo záujmovú plochu
3. rok – kosenie a uloženie pokosenej vegetácie mimo záujmovú plochu

Termín realizácie prác: kosenie: júl – september, výruby: august – február

– v súlade so súhlasmi spoločnosti MaJa, s.r.o., Jegorovova 3, 976 66 Polomka, IČO: 36042935 zo dňa 25.02.2020 s realizáciou manažmentových opatrení na pozemkoch lokality Polomka v užívaní spoločnosti MaJa, s.r.o., Jegorovova 3, 976 66 Polomka, IČO: 36042935

– v súlade so súhlasom spoločnosti Agrospoločnosť Polomka, s.r.o., Jegorovova 3, 976 66 Polomka, IČO: 31647588 zo dňa 25.02.2020 s realizáciou manažmentových opatrení na pozemkoch lokality Polomka v užívaní spoločnosti MaJa, s.r.o., Jegorovova 3, 976 66 Polomka, IČO: 36042935.

Horné lazy (k.ú. Valaská, pozemok KN-C s parc. č. 2614/1 a k.ú. Brezno, pozemok KN-C s parc. č. 5879/1, ochranné pásmo NP Nízke Tatry, SKUEV0153 Horné lazy, pôsobnosť Správa NP Nízke Tatry, výmera: 3,6 ha):

1. rok – výrub náletových drevín, kosenie, uloženie vypílených drevín a pokosenej vegetácie mimo záujmovú plochu
2. rok – kosenie a uloženie pokosenej vegetácie mimo záujmovú plochu
3. rok – kosenie a uloženie pokosenej vegetácie mimo záujmovú plochu

Termín realizácie prác: kosenie: júl – september, výruby: august – február

– v súlade so súhlasom Poľnohospodárskeho družstva Ďumbier, Podkoreňová 3, 977 43 Brezno, IČO: 00189103 zo dňa 02.03.2020 s realizáciou manažmentových opatrení na pozemkoch lokality Horné lazy v užívaní Poľnohospodárskeho družstva Ďumbier, Podkoreňová 3, 977 43 Brezno, IČO: 00189103.

Okres Liptovský Mikuláš

Malužiná (k.ú. Liptovská Porúbka, pozemok KN-C s parc. č. 188/2, ochranné pásmo NP Nízke Tatry, pôsobnosť Správa NP Nízke Tatry, výmera: 2,7 ha):

1. rok – výrub náletových drevín, kosenie, uloženie vypílených drevín a pokosenej vegetácie mimo záujmovú plochu
2. rok – kosenie a uloženie pokosenej vegetácie mimo záujmovú plochu
3. rok – kosenie a uloženie pokosenej vegetácie mimo záujmovú plochu

Termín realizácie prác: kosenie: júl – september, výruby: august – február

– v súlade so súhlasom Jána Kondulu, SHR, 032 33 Kráľova Lehota 147, IČO: 40452069 zo dňa 09.03.2020 s realizáciou manažmentových opatrení na pozemku lokality Malužiná v nájme Jána Kondulu, SHR, 032 33 Kráľova Lehota 147, IČO: 40452069.

Demänovská slatina (k.ú. Demänová, pozemky KN-C s parc. č. 779, 631/2, CHA Demänovská slatina, SKUEV0061 Demänovská slatina, ochranné pásmo NP Nízke Tatry, pôsobnosť Správa NP Nízke Tatry, výmera: 1,6 ha):

1. rok – výrub náletových drevín, kosenie, uloženie vypílených drevín a pokosenej vegetácie mimo záujmovú plochu
 2. rok – kosenie a uloženie pokosenej vegetácie mimo záujmovú plochu
 3. rok – kosenie a uloženie pokosenej vegetácie mimo záujmovú plochu
- Termín realizácie prác: kosenie: júl – september, výruby: august – február

– v súlade so súhlasom spoločnosti ASIK, s.r.o., Kutná 281, Demänová, 031 01 Liptovský Mikuláš, IČO: 36382949 zo dňa 25.02.2020 s realizáciou manažmentových opatrení na lokalite Demänovská slatina v užívaní spoločnosti ASIK, s.r.o., Kutná 281, Demänová, 031 01 Liptovský Mikuláš, IČO: 36382949

– v súlade so súhlasom Poľnohospodárskeho družstva so sídlom v Liptovskom Mikuláši, Poľnohospodárska 1, 031 01 L. Mikuláš, IČO: 00195651 zo dňa 28.02.2020 s realizáciou manažmentových opatrení na lokalite Demänovská slatina v užívaní Poľnohospodárskeho družstva so sídlom v Liptovskom Mikuláši, Poľnohospodárska 1, 031 01 L. Mikuláš, IČO: 00195651

Pavčina Lehota (k.ú. Pavčina Lehota, pozemky KN-C s parc. č. 1187, 3177, 3195, ochranné pásmo NP Nízke Tatry, pôsobnosť Správa NP Nízke Tatry, výmera: 0,7 ha):

1. rok – výrub náletových drevín, kosenie, uloženie vypílených drevín a pokosenej vegetácie mimo záujmovú plochu
 2. rok – kosenie a uloženie pokosenej vegetácie mimo záujmovú plochu
 3. rok – kosenie a uloženie pokosenej vegetácie mimo záujmovú plochu
- Termín realizácie prác: kosenie: júl – september, výruby: august – február

– v súlade so súhlasom spoločnosti Agro Sina, s.r.o., Svätý Kríž 133, 032 11 Svätý Kríž, IČO: 47024241 zo dňa 31.03.2020 s realizáciou manažmentových opatrení na lokalite Pavčina Lehota v užívaní spoločnosti Agro Sina, s.r.o., Svätý Kríž 133, 032 11 Svätý Kríž, IČO: 47024241.

Chraste (k.ú. Dúbrava, pozemok KN-C s parc. č. 1295/1, k.ú. Svätý Kríž, pozemky KN-C s parc. č. 2876/1, 2883, 2884, 2752/1, 1388, CHA Chraste (v návrhu), SKUEV0060 Chraste (časť), ochranné pásmo NP Nízke Tatry, pôsobnosť Správa NP Nízke Tatry, výmera: 18,0 ha):

1. rok – výrub náletových drevín, kosenie, uloženie vypílených drevín a pokosenej vegetácie mimo záujmovú plochu
 2. rok – výrub náletových drevín, kosenie, uloženie vypílených drevín a pokosenej vegetácie mimo záujmovú plochu
 3. rok – výrub náletových drevín, kosenie, uloženie vypílených drevín a pokosenej vegetácie mimo záujmovú plochu
- Termín realizácie prác: kosenie: júl – september, výruby: august – február

– v súlade so súhlasom spoločnosti AGRO-RACIO, s.r.o. Palugyayho 896, 031 01 Liptovský Mikuláš, IČO: 36388378 zo dňa 06.03.2020 s realizáciou manažmentových opatrení na lokalite Pavčina Lehota v užívaní spoločnosti Agro Sina, s.r.o., Svätý Kríž 133, 032 11 Svätý Kríž, IČO: 47024241.

Okres Ružomberok

Sliačske travertíny (k.ú. Liptovské Sliače, pozemok KN-C s parc. č. 4374, PR Sliačske travertíny, SKUEV0152 Sliačske travertíny, ochranné pásmo NP Nízke Tatry, pôsobnosť Správa NP Nízke Tatry, výmera: 2,0 ha):

1. rok – kosenie trstiny 2x ročne a uloženie pokosenej vegetácie mimo záujmovú plochu
 2. rok – kosenie trstiny 2x ročne a uloženie pokosenej vegetácie mimo záujmovú plochu
 3. rok – kosenie trstiny 2x ročne a uloženie pokosenej vegetácie mimo záujmovú plochu
- Termín realizácie prác: kosenie: júl – september, výruby: august – február

– v súlade so súhlasom Poľnohospodárskeho družstva Lisková – Sliače, Lisková, 034 81 Lisková, IČO: 00195685 zo dňa 27.02.2020 s realizáciou manažmentových opatrení na lokalite Sliačske travertíny v užívaní Poľnohospodárskeho družstva Lisková – Sliače, Lisková, 034 81 Lisková, IČO: 00195685.

Liptovská Lúžna (k.ú. Liptovská Lúžna, pozemky KN-C s parc. č. 448, 4453, 4455/1, ochranné pásmo NP Nízke Tatry, pôsobnosť Správa NP Nízke Tatry, výmera: 1,9 ha):

1. rok – výrub náletových drevín, kosenie, uloženie vypílených drevín a pokosenej vegetácie mimo záujmovú plochu
 2. rok – výrub náletových drevín, kosenie, uloženie vypílených drevín a pokosenej vegetácie mimo záujmovú plochu
 3. rok – výrub náletových drevín, kosenie, uloženie vypílených drevín a pokosenej vegetácie mimo záujmovú plochu
- Termín realizácie prác: kosenie: júl – september, výruby: august – február

– v súlade so súhlasom Poľnohospodárskeho družstva Liptovská Osada, Korytnická 648, 034 73 Liptovská Osada, IČO: 31624821 zo dňa 10.03.2020 s realizáciou manažmentových opatrení na lokalite Liptovská Lúžna v užívaní Poľnohospodárskeho družstva Liptovská Osada, Korytnická 648, 034 73 Liptovská Osada, IČO: 31624821.

Orgán ochrany prírody u r č u j e podmienky vykonávania činnosti povolenej týmto rozhodnutím v zmysle § 82 ods. 12 zákona nasledovne:

1. Súhlas sa udeľuje na určitý čas do 31.12.2023.
2. Zásahy do biotopov uskutočniť v období vegetačného pokoja (október-marec) a až po nadobudnutí právoplatnosti príslušného stavebného povolenia.
3. V prípade poškodenia biotopov v oblasti dočasného záberu plôch uskutočniť obnovu ich biologických hodnôt v čo najväčšom rozsahu.
4. Upovedomiť obhospodarovateľov pozemkov o začatí realizácie kompenzačných opatrení vopred, minimálne 3 dni pred začatím prác.
5. Vyhotoviť protokol o prebratí vykonaných kompenzačných opatrení za príslušný kalendárny rok a kópiu protokolu každoročne zaslať na Okresný úrad Prievidza, odbor starostlivosti o životné prostredie najneskôr do konca kalendárneho roku.
6. Dodržať podmienky súhlasu Lesov Slovenskej republiky, š. p., Odštepny závod Prievidza, Švéniho 7, 971 53 Prievidza, IČO: 36038351 zo dňa 06.03.2020 s revitalizačnými opatreniami na lokalite Zadná lúka v správe Lesov Slovenskej republiky, š. p., Odštepny závod Prievidza, Švéniho 7, 971 53 Prievidza, IČO: 36038351:
 - hranica revitalizačných zásahov bude vyznačená v teréne za prítomnosti vedúceho Lesnej správy Partizánske Ing. Strmeňa, prípadne vedúceho lesníckeho obvodu,
 - pri samotnom vykonávaní revitalizačných zásahov je potrebné informovať vedúceho lesnej správy – kontakt 0918333643,
 bude vypracovaný projekt súčasťou, ktorého bude kalkulácia nákladov,
 - je potrebný súhlas na vstup do lesa pre vozidlá prípadne mechanizačné prostriedky, ktoré budú vykonávať revitalizačné zásahy.
7. Dodržať podmienky v stanovisku Lesov Slovenskej republiky, š.p., Odštepny závod Levice, Koháryho 2, 934 01 Levice, IČO: 36038351 (list č. 15194-1/2020-230 zo dňa 22.04.2020) s manažmentovými zásahmi na území NPR Sitno, SKUEV0216 Sitno v správe Lesov Slovenskej republiky, š.p., Odštepny závod Levice, Koháryho 2, 934 01 Levice, IČO: 3603835:
 - výrub drevín a kosenie trávnatých porastov musí spĺňať všetky legislatívne ustanovenia zákona a zákona NR SR č. 326/2005 o lesoch v znení neskorších predpisov,
 - v prípade uskutočnenia navrhovanej činnosti po samotnú hranicu pozemkov TTP žiadateľ zabezpečí odborné zameranie takejto hranice pozemkov v teréne a jej primerané označenie v teréne,
 - žiadateľ upovedomí Odštepny závod Levice v čo najkratšom možnom čase o prípadnom stanovisku, výnimke alebo rozhodnutí príslušného orgánu štátnej správy lesného hospodárstva viažúce sa na predmetné činnosti na konkrétnych lesných pozemkoch, ak také bude potrebné, pričom žiadateľ zodpovedá za odbornosť prevedenia povolených činností,
 - žiadateľ oznámi informáciu o dni začatia realizácie manažmentových zásahov minimálne 3 dni vopred vedúcemu príslušnej organizačnej zložky Odštepneho závodu Levice, ktorým je vedúci Lesnej správy Antol Ing. Jozef Matuška, kontakt: 0918 333 708, rovnako oznámi ukončenie činnosti bezprostredne po jej ukončení,
 - žiadateľ zodpovedá za odbornosť prevedenia povolených činností.

Všeobecné ustanovenia:

V prípade dôvodov uvedených v § 89 ods. 1 zákona môže tunajší úrad z vlastného podnetu alebo na návrh účastníka konania toto rozhodnutie zmeniť alebo zrušiť.

Všetky prílohy sú neoddeliteľnou súčasťou tohto rozhodnutia.

Osobitné predpisy, ako aj ostatné ustanovenia zákona, ostávajú vydaním tohto rozhodnutia nedotknuté.

Odôvodnenie

Spoločnosť Slovenská elektrizačná prenosová sústava, a.s., Mlynské nivy 59/A, 824 84 Bratislava, IČO: 35829141 v zastúpení Ing. Martinom Markom, MVM, s.r.o., Veľká okružná 18, 010 01 Žilina, IČO: 36409383 doručila dňa 03.06.2016 Okresnému úradu Prievidza odboru starostlivosti o životné prostredie žiadosť o vydanie súhlasu orgánu ochrany prírody a krajiny podľa § 6 ods. 2 zákona na poškodzovanie a ničenie biotopov európskeho a národného významu v súvislosti s plánovanou výstavbou „Vedenie 2 x 400 kV Horná Ždaňa – lokalita Oslany“. K žiadosti bola priložená dokumentácia: „Vedenie 2 x 400 kV Oslany – Horná Ždaňa“ – Vyčíslenie spoločenskej hodnoty zničených a poškodených biotopov európskeho a národného významu v rámci investičného zámeru, 3/2016 a „Vedenie 2 x 400 kV Oslany – Horná Ždaňa“ – Projekt revitalizačných opatrení, 3/2016, kópia rozhodnutia obce Veľké Pole č. 207/2015 ÚR-02/2015 zo dňa 21.12.2015, Záverečné stanovisko (2110/2013-3.4/ak) zo dňa 05.06.2013. Ďalej boli priložené súhlasy vlastníkov alebo užívateľov pozemkov s navrhovanými revitalizačnými opatreniami. Žiadateľ zaplatil správny poplatok vo výške 100 € v súlade s ustanoveniami zákona NR SR č. 145/1995 Z. z. o správnych poplatkoch v znení neskorších predpisov – položka č. 160-2 Sadzobníka správnych poplatkov. Uvedeným dňom bolo začaté správne konanie podľa § 18 ods. 3 správneho poriadku. Predmetom konania je vydanie súhlasu orgánu ochrany prírody podľa § 6 ods. 2 zákona na poškodzovanie a ničenie biotopov európskeho a národného významu v súvislosti s plánovanou výstavbou „Vedenie 2 x 400 kV Horná Ždaňa – lokalita Oslany“ ako 2. stavba – Súboru stavieb: Transformácia 400/110 kV Bystričany – 1. časť. Realizáciou stavby dôjde k zásahu biotopov európskeho významu: Lk1 Nížinné a podhorské kosné lúky (6510), Ls1.3 Jaseňovo-jelšové podhorské lužné lesy (91E0*), Ls3.1 Teplomilné submediterárne dubové lesy (91H0*), Ls5.1 Bukové a jedľovo-bukové kvetnaté lesy (9130) a biotopov národného významu: Ls 2.1 Dubovo-hrabové lesy karpatské. V okrese Partizánske (k.ú. Pažiť) ide o chránený biotop Ls 2.1 Dubovo-hrabové lesy karpatské, v okrese Prievidza (k.ú. Horná Ves, k.ú. Radobica) ide o biotopy Lk 1 Nížinné a podhorské kosné lúky, Ls 1.3 Jaseňovo-jelšové podhorské lužné lesy, Ls 2.1 Dubovo-hrabové lesy karpatské, Ls 3.1 Teplomilné submediterárne dubové lesy, Ls 5.1 Bukové a jedľovo-bukové kvetnaté lesy, v okrese Žarnovica (k.ú. Veľké Pole, k.ú. Píla, k.ú. Župkov, k.ú. Hrabičov) biotop Lk 1 Nížinné a podhorské kosné lúky, v okrese Žiar nad Hronom (k.ú. Bukovina) ide o biotop Ls 5.1 Bukové a jedľovo-bukové kvetnaté lesy.

Orgán ochrany prírody vydal v predmetnej veci rozhodnutie pod č. OU-PD-OSZP-2016/014630 zo dňa 02.09.2016, proti ktorému sa dňa 12.10.2016 odvolal Roman Cerulík, Štefánikova 59, 949 01 Nitra. Rozhodnutím odvolacieho orgánu č. OU-TN-OOP3-2017/001979-004/Let zo dňa 17.01.2017, bolo odvolaním napadnuté rozhodnutie orgánu ochrany prírody zrušené a vec vrátená tunajšiemu úradu na nové prejednanie a rozhodnutie. Rozhodnutie č. OU-TN-OOP3-2017/001979-004/Let zo dňa 17.01.2017 bolo spolu so spisovým materiálom doručené tunajšiemu úradu dňa 02.03.2017. Orgán ochrany prírody vec nanovo prejednal a dňa 11.09.2017 vydal rozhodnutie č. OU-PD-OSZP/000172, ktorým vydal žiadateľovi súhlas podľa § 6 ods. 2 zákona NR SR č. 543/2002 Z. z. o ochrane prírody a krajiny v znení neskorších predpisov na poškodzovanie a ničenie biotopov európskeho a národného významu v súvislosti s plánovanou výstavbou „Vedenie 2 x 400 kV Horná Ždaňa – lokalita Oslany“. Okresný úrad Trenčín, odbor opravných prostriedkov, referát starostlivosti o životné prostredie ako príslušný odvolací orgán podľa § 4 ods. 2 a ods. 4 zákona č. 180/2013 Z. z. o organizácii miestnej štátnej správy a o zmene a doplnení niektorých zákonov toto rozhodnutie po odvolaní účastníka konania rozhodnutím č. OU-TN-OOP3-2018/003960-002/Let zo 09.02.2018 potvrdil.

Rozsudkom Krajského súdu v Trenčíne zo dňa 17.07.2019 sp. zn.: 13S/24/2018-191 bolo zrušené rozhodnutie Okresného úradu Trenčín, odboru opravných prostriedkov č. OU-TN-OOP3-2018/003960-002/Let zo 09.02.2018 a zároveň bolo zrušené rozhodnutie Okresného úradu Prievidza, odboru starostlivosti o životné prostredie č. OU-PD-OSZP-2017/000172 zo dňa 11.09.2017, ktorým bol žiadateľovi vydaný súhlas na poškodzovanie a ničenie biotopov národného významu podľa § 6 ods. 2 zákona v súvislosti s plánovanou líniovou stavbou „Vedenie 2x400 kV Horná Ždaňa – lokalita Oslany“. Súd vrátil vec tunajšiemu úradu na ďalšie konanie. V nadväznosti na predmetný rozsudok (ktorý odvolací orgán doručil tunajšiemu úradu listom č. OU-TN-OO3-2019/001914-054/Let zo dňa 25.09.2019) tunajší úrad pokračoval v predmetnom konaní.

Orgán ochrany prírody konštatuje, že žiadateľ má zámer realizovať líniovú verejnoprospešnú stavbu: „Vedenie 2x400 kV H. Ždaňa – lokalita Oslany“ ako 2. stavba – Súboru stavieb: Transformácia 400/110 kV Bystričany – 1.

časť v rozsahu stavebných objektov SO 01: Vedenie 2 400 kV Horná Ždaňa – Lokalita Oslany, SO 02: Úprava 2x400 vedenia V7747, SO 03: Uloženie optických káblov V ES H. Ždaňa, SO 04: Zviditeľnenie zemniacich lán a inštalácia búdok, SO 05: Úprava potrubných vedení, SO 06: Denné prekážkové značenie, na pozemkoch v Trenčianskom kraji, v okrese Partizánske (k.ú. Pažiť), v okrese Prievidza (k.ú. Oslany, Horná Ves, Radobica); v Banskobystrickom kraji, v okrese Žarnovica (k.ú. Veľké Pole, Píla, Župkov, Hradičov), v okrese Žiar nad Hronom (k.ú. Dolná Ždaňa, Horná Ždaňa, Bukovina (Bzenica)).

Predmetné vedenie patrí do Súboru stavieb: Transformácia 400/110 kV Bystričany – 1. časť a jeho realizáciou sa rieši predpokladané zvýšenie prenosovej kapacity v smere západ – východ v súvislosti s očakávaným prírastkom elektrických kapacít v priľahlých regiónoch a s prírastkom výkonov zo susedných zahraničných sústav pri postupnej likvidácii 220 kV sústavy. Účelom navrhovanej stavby je zároveň posilnenie možnosti vnútroštátneho a cezhraničného prenosu elektrickej energie. Navrhované vedenie zvýši po sprevádzkovaní vedenia 400 kV Križovany – Bystričany bezpečnosť prevádzky sústavy 400 kV aj tým, že sa prepoja nosné uzlové body 400 kV sústavy Križovany – Horná Ždaňa – Bystričany, čím sa zabezpečí nová kvalita napájania hlavne v rekonštruovanej rozvodni v Bystričanoch.

Projektované 2x400 kV vedenie Horná Ždaňa – lokalita Oslany bude nadväzovať na projektované vedenie 2 x 400 kV Križovany – Bystričany, ktoré je prvou stavbou Súboru stavieb: Transformácia 400/110 kV Bystričany – 1. časť, a ktoré sa musí realizovať v predstihu. Predmetom stavby je vybudovanie 2x400 kV vedenia od ES 400/110 kV Horná Ždaňa po napojenie na projektované 2x400 kV vedenie Križovany – Bystričany na stožiaroch č. 217 – č. 218. Dĺžka projektovaného vedenia: 30, 743 km.

K predmetnému stavebnému zámeru Slovenskej elektrizačnej prenosovej sústavy, a.s., Mlynské nivy 59/A, 824 84 Bratislava, IČO: 35829141 vydalo Ministerstvo životného prostredia Slovenskej republiky (ďalej len MŽP SR) Záverečne stanovisko (2110/2013-3.4/ak) podľa § 37 zákona NR SR č. 24/2006 Z. z. o posudzovaní vplyvov na životné prostredie v znení neskorších predpisov (ďalej len zákon o posudzovaní).

Orgán ochrany prírody konštatuje, že k zničeniu a poškodeniu biotopov európskeho či národného významu dôjde pri výstavbe základových pätiiek na stožiarových miestach, výstavbe dočasných prístupových komunikácií a trvalom odlesnení - výrube v ochrannom pásme vedení.

Nakoľko po preštudovaní predmetného rozsudku sp. zn.: 13S/24/2018-191 zo dňa 17.07.2019 a príslušného administratívneho spisu orgán ochrany prírody zistil, že žiadosť, predložená projektová dokumentácia spolu s ďalšími prílohami neobsahuje potrebné náležitosti a neposkytovala dostatočný podklad na posúdenie a rozhodnutie vo veci, orgán ochrany prírody žiadateľa vyzval, aby v lehote 60 dní doplnil podanie o nasledovné doklady resp. náležitosti:

1. Vypracovať vyhodnotenie podmienok uvedených v Záverečnom stanovisku (2110/2019-3.4/ak) vydaného MŽP SR z posúdenia predmetnej stavby v zmysle § 37 zákona NR SR č. 24/2006 Z. z. o posudzovaní vplyvov na životné prostredie v znení neskorších predpisov.
2. Prepracovať dokumentáciu „Vedenie 2x400 kV Horná Ždaňa-lokalita Oslany“ – Projekt revitalizačných opatrení so zameraním sa na revitalizačné opatrenia, ktoré budú realizované primárne v lokalitách, ktoré sú stavebnou činnosťou zasiahnuté.
3. Predložiť platné súhlasy vlastníkov alebo užívateľov pozemkov s navrhovanými revitalizačnými opatreniami.

Zároveň orgán ochrany prírody konanie vo veci vydania súhlasu na poškodzovanie a ničenie biotopov národného a európskeho významu podľa § 6 ods. 2 zákona v súvislosti s plánovanou výstavbou – „Vedenie 2x400 kV Horná Ždaňa – lokalita Oslany“ ako 2. stavba – Súboru stavieb: Transformácia 400/110 kV Bystričany – 1. časť rozhodnutím č. OU-PD-OSZP-2019/027705-204 zo dňa 27.11.2019 prerušil v zmysle § 29 ods. 1 správneho poriadku. Orgán ochrany prírody súčasne žiadateľa upozornil, že ak neodstráni nedostatky podania v stanovenej lehote konanie bude zastavené podľa § 82 ods. 9 písm. c) zákona.

Dňa 20.02.2020 spoločnosť MVM, s.r.o., Veľká okružná 18, 010 01 Žilina, IČO: 36409383, ako splnomocnený zástupca spoločnosti Slovenská elektrizačná prenosová sústava, a.s., Mlynské nivy 59/A, 824 84 Bratislava, IČO: 35829141 doručil tunajšiemu úradu doklad – Vypracované vyhodnotenie podmienok uvedených v Záverečnom stanovisku (2110/2019-3.4/ak) vydaného MŽP SR z posúdenia predmetnej stavby v zmysle § 37 zákona NR SR č. 24/2006 Z. z. o posudzovaní vplyvov na životné prostredie v znení neskorších predpisov. Zároveň požiadal o predĺženie lehoty na úplné doplnenie žiadosti o vydanie súhlasu na poškodzovanie a ničenie biotopov národného

a európskeho významu, a to na 120 dní od doručenia tohto listu (list č. 80/O-HZ-SP/2020 zo dňa 19.02.2020). Svoju žiadosť odôvodňuje tým, že tunajší úrad žiada prepracovať dokumentáciu „Vedenie 2x400 kV Horná Ždaňa-lokalita Oslany“ – Projekt revitalizačných opatrení so zameraním sa na revitalizačné opatrenia, ktoré budú realizované primárne v lokalitách, ktoré sú stavebnou činnosťou zasiahnuté a taktiež žiada predložiť platné súhlasy vlastníkov alebo užívateľov pozemkov s navrhovanými revitalizačnými opatreniami a toto je administratívne aj realizačne zdĺhavý proces, pretože vyhotovenie a prepracovanie Projektu revitalizačných opatrení bude žiadateľ opäť konzultovať so Štátnou ochranou prírody Slovenskej republiky, oslovovať vlastníkov alebo užívateľov pozemkov.

Orgán ochrany prírody na základe uvedených skutočností rozhodnutím OU-PD-OSZP-2020/000387-235 zo dňa 20.04.2020 vyhovel podanej žiadosti žiadateľa a konanie vo veci vydania predmetného súhlasu opätovne prerušil do 19.06.2020, pričom ďalej zotrval pri výzve zástupcu žiadateľa na doplnenie jeho podania o vyššie doklady resp. náležitosti, ktoré z popísaných dôvodov neboli doložené. Žiadateľ bol upozornený, že ak neodstráni nedostatky podania v stanovenej lehote konanie bude zastavené podľa § 82 ods. 9 písm. c) zákona.

Dňa 15.06.2020 spoločnosť MVM, s.r.o., Veľká okružná 18, 010 01 Žilina, IČO: 36409383, ako splnomocnený zástupca spoločnosti Slovenská elektrizačná prenosová sústava, a.s., Mlynské nivy 59/A, 824 84 Bratislava, IČO: 35829141 listom č. 82/O-HZ-SP/2020 zo dňa 15.06.2020 doručil tunajšiemu úradu nasledovné doklady:

1. Dokumentácia „Vedenie 2 x 400 kV Oslany – Horná Ždaňa“ Projekt revitalizačných opatrení (spracovateľ: HESPERIS, s.r.o., Sídllo: Sásovská cesta 86, 974 11 Banská Bystrica, 6/2020)
2. Súhlasy dotknutých užívateľov alebo vlastníkov pozemkov s navrhovanými manažmentovými opatreniami
3. List ŠOP SR zo dňa 25.03.2020 – kópia
4. Splnomocnenie č. 31/2019 – kópia

Zároveň požiadal o pokračovanie konania pre vydanie súhlasu na poškodzovanie a ničenie biotopov národného a európskeho významu v súvislosti s plánovanou stavbou „Vedenie 2x400 kV Horná Ždaňa – lokalita Oslany“. V liste uvádza, že požiadal Štátnu ochranu prírody Slovenskej republiky, Tajovského 28B, 974 01 Banská Bystrica o pracovné stretnutie, ktoré sa z dôvodu vyhlásenia stavu globálnej zdravotnej núdze Svetovou zdravotníckou organizáciou a mimoriadnou situáciou v Slovenskej republike vyhlásenou vládou Slovenskej republiky v súvislosti s vysoko nebezpečnou nákazou spôsobenou koronavírusom 2019-nCoV neuskutočnilo. So ŠOP SR komunikoval elektronicky a telefonicky a v tejto súvislosti ich požiadal o vytypovanie lokalít vhodných na revitalizačné opatrenia s cieľom, aby opatrenia boli smerované do typov biotopov, ktoré budú výstavbou zničené alebo poškodené a do miest poškodených samotnou výstavbou. Listom č. ŠOP SR /491/001/2020 zo dňa 25.03.2020 ŠOP SR zaslala žiadateľovi návrh lokalít odporúčaných na realizáciu revitalizačných opatrení. V závere tohto listu vysvetľuje, prečo nenavrhuje realizovať revitalizačné opatrenia v lesných biotopoch na lesných pozemkoch. Nakoľko sa v zaslanom zozname lokalít nenachádzali lokality biotopov poškodené výstavbou vedenia Horná Ždaňa – lokalita Oslany, kontaktoval pracovníkov ŠOP SR kvôli vysvetleniu. Bolo mu oznámené, že výstavbou vedenia poškodený nelesný biotop európskeho významu – Lk 1 Nížinné a podhorské kosné lúky je pravidelne obhospodarovaný a vlastníckmi a užívateľmi udržiavaný v priaznivom stave. Užívatelia týchto pozemkov na túto činnosť poberajú každoročne priame platby z Programu rozvoja vidieka prostredníctvom Poľnohospodárskej platobnej agentúry. Výstavba vedenia malú časť týchto biotopov poškodí, ale po ukončení výstavby budú uvedené do pôvodného stavu v rámci úpravy staveniska po ukončení stavby (úprava terénu, vyzbieranie kameňov atď.) a do 2-3 rokov nastane ich spontánna regenerácia bez potreby špeciálnych dodatočných opatrení, nakoľko budú pravidelne obhospodarované vlastníckmi a užívateľmi pozemkov. Do projektu revitalizačných opatrení boli zo strany ŠOP SR vytypované lokality, kde cieľom revitalizačných opatrení je záchrana či zabezpečenie primeranej starostlivosti o najhodnotenejšie zvyšky lokalít chránených a súčasne vzácnych a ohrozených druhov flóry a vzácnych a ohrozených typov biotopov a to v čo najbližšom susedstve územia, ktoré budú bezprostredne ovplyvnené rekonštrukciou elektrického vedenia VN v koridore Oslany – Horná Ždaňa alebo na lokalitách, kde už investor podobné revitalizačné opatrenia vykonával v minulosti a to v súvislosti s realizáciou iných stavieb (Vedenie 2x400 kV Medzibrod – Ružomberok). Prevažná časť lokalít sa nachádza v chránených územiach rôznych kategórií alebo sú súčasťou územia európskeho významu, ktorých cieľom je zabezpečiť ochranu a starostlivosť o chránené druhy a prítomné biotopy európskeho či národného významu. Ďalej uvádza, že viaceré ŠOP SR vytypované lokality sa do projektu nakoniec nedostali kvôli skutočnosti, že sa spoločnosti MVM, s.r.o. ani ŠOP SR nepodarilo zabezpečiť súhlasy vlastníkov, či užívateľov dotknutých pozemkov. Toto konštatovanie sa týka aj niektorých lokalít ležiacich v bezprostrednej blízkosti stavby „Vedenie 2x400 kV Horná Ždaňa – lokalita Oslany“. Ďalej uvádza, že viaceré navrhované lokality boli pri spracovávaní

projektu zlúčené do jednej – výsledkom je priložená prepracovaná dokumentácia „Vedenie 2 x 400 kV Oslany – Horná Ždaňa“ Projekt revitalizačných opatrení.

Listom č. OU-PD-OSZP-2020/000387 zo dňa 21.09.2020 požiadal tunajší úrad Okresný úrad Banská Bystrica, odbor starostlivosti o životné prostredie, Okresný úrad Zvolen, odbor starostlivosti o životné prostredie, Okresný úrad Detva, odbor starostlivosti o životné prostredie

Okresný úrad Poprad, odbor starostlivosti o životné prostredie, Okresný úrad Brezno, odbor starostlivosti o životné prostredie, Okresný úrad Liptovský Mikuláš, odbor starostlivosti o životné prostredie a Okresný úrad Ružomberok, odbor starostlivosti o životné prostredie o dohodu konať a rozhodovať vo veci predmetnej žiadosti spoločnosti Slovenská elektrizačná prenosová sústava, a.s., Mlynské nivy 59/A, 824 84 Bratislava, IČO: 35829141 v zastúpení Ing. Martinom Markom, MVM, s.r.o., Veľká okružná 18, 010 01 Žilina, IČO: 36409383. Dohodu inicioval tunajší úrad v súlade s ustanovením § 7 ods. 3 správneho poriadku. Predmetnú žiadosť akceptovali Okresný úrad Banská Bystrica, odbor starostlivosti o životné prostredie (list č. OU-BB-OSZP-3-2020/027154-002 zo dňa 07.10.2020), Okresný úrad Zvolen, odbor starostlivosti o životné prostredie (list č. OU-ZV-OSZP-2021/001224/SMD zo dňa 28.01.2021), Okresný úrad Detva, odbor starostlivosti o životné prostredie (list č. OU-DT-OSZP-2020/000952/JAG zo dňa 28.09.2020), Okresný úrad Brezno, odbor starostlivosti o životné prostredie (list č. OU-BR-OSZP-2020/009455- 002 zo dňa 12.10.2020), Okresný úrad Liptovský Mikuláš, odbor starostlivosti o životné prostredie (list č. OU-LM-OSZP-2020/10847-002 zo dňa 25.09.2020) a Okresný úrad Ružomberok, odbor starostlivosti o životné prostredie (list č. OU-RK-OSZP- 2020/009162-002 zo dňa 25.09.2020).

Listom č. OU-PD-OSZP-2020/000387-265 zo dňa 19.11.2020 požiadal tunajší úrad MŽP SR ako dotknutý orgán v zmysle § 38 ods. 4 zákona o posudzovaní o záväzné stanovisko či predložená žiadosť zo dňa 03.06.2016 o vydanie súhlasu orgánu ochrany prírody a krajiny podľa § 6 ods. 2 zákona na poškodzovanie a ničenie biotopov európskeho a národného významu v súvislosti s plánovanou výstavbou „Vedenie 2 x 400 kV Horná Ždaňa – lokalita Oslany“ je v súlade so zákonom o posudzovaní a so Záverečným stanoviskom (2110/2019-3.4/ak) vydaným MŽP SR z posúdenia predmetného zámeru v zmysle § 37 zákona o posudzovaní.

Listom č. OU-PD-OSZP-2020/000387-266 zo dňa 30.11.2020 tunajší úrad požiadal ŠOP SR ako odbornú organizáciu ochrany prírody žiada o odborné stanovisko k projektovej dokumentácii súvisiacej s predmetnou činnosťou („Vedenie 2 x 400 kV Horná Ždaňa – lokalita Oslany“ – Vyčíslenie spoločenskej hodnoty zničených a poškodených biotopov európskeho významu v rámci investičného zámeru, 3/2016; „Vedenie 2 x 400 kV Oslany – Horná Ždaňa“ Projekt revitalizačných opatrení, 6/2020) z hľadiska záujmov ochrany prírody a krajiny so zameraním sa najmä na identifikáciu biotopov, ekologické funkcie biotopov, identifikáciu chráneného územia, ak sa biotop nachádza v chránenom území, vzácnosť výskytu biotopu v danej lokalite alebo regióne. Navrhnutie primeraných opatrení na kompenzovanie negatívnych účinkov činnosti na biotopy európskeho významu a biotopy národného významu, ak je to potrebné pre zabezpečenie ich ochrany v lokalite, kde sa poškodený alebo zničený biotop nachádza alebo v jej okolí, alebo ak to nie je možné alebo účelné zabezpečiť, zlepšenie stavu alebo obnova iných biotopov alebo vytvorenie nových biotopov prioritne v lokalite, kde sa poškodený alebo zničený biotop nachádza alebo v jej okolí.

Dňa 04.01.2021 ŠOP SR doručila tunajšiemu úradu stanovisko č. ŠOP SR/1560-004/2020 zo dňa 18.12.2020. V stanovisku sa uvádza, že trasa elektrického vedenia prechádza prevažne v existujúcom koridore elektrického vedenia 220 kV a 2x110 kV. Posudzovaný úsek v tejto žiadosti vedie od obce Oslany k obci Horná Ždaňa. Zasahuje do územia v kompetencii dvoch správ chránených krajinných oblastí. V rámci územia v kompetencii Správy CHKO Ponitrie zasahuje od prvého stupňa, prechádza vlastné územie CHKO Ponitrie s druhým stupňom ochrany v zmysle zákona a v k.ú. Veľké Pole zasahuje do územia európskeho významu SKUEV1013 Stráž s druhým stupňom ochrany. V rámci územia CHKO Štiavnické vrchy trasa vedenia neprechádza chráneným územím a ide o prvý stupeň ochrany v zmysle zákona. Vzhľadom na prenos vyššieho výkonu elektrickej energie je nutné rozšíriť ochranné pásmo vedenia a tým koridor po celom navrhovanom úseku. V súvislosti s týmto rozšírením koridoru elektrického vedenia 2 x 400 kV dôjde k zničeniu alebo poškodeniu biotopov európskeho alebo národného významu.

Ďalej uvádza, že návrh lokalít vhodných na realizáciu revitalizačných opatrení aj s ich podrobnejšou špecifikáciou vypracovala ŠOP SR. Navrhované revitalizačné opatrenia sú zamerané na obnovu a zachovanie priaznivého stavu nelesných typov biotopov aj s výskytom chránených druhov rastlín, kde v súčasnosti primerané obhospodarovanie absentuje. Na lesných pozemkoch, resp. v lesných typoch biotopov neboli revitalizačné opatrenia navrhované,

nakol'ko obhospodarovanie týchto biotopov je v dotknutom území primerane zabezpečované cez schválené programy starostlivosti o les jednotlivými vlastníckmi alebo správcami lesných pozemkov.

ŠOP SR navrhuje udeliť súhlas na zničenie a poškodenie biotopov v zmysle žiadosti za podmienky úplnej realizácie kompenzačných opatrení podľa dokumentácie „Vedenie 2 x 400 kV Oslany – Horná Ždaňa“ Projekt revitalizačných opatrení, HESPERIS, s.r.o., Banská Bystrica, 6/2020, nakol'ko žiadateľom bola predložená potrebná dokumentácia podľa § 6 ods. 3 zákona, a s odôvodnením, že realizácia stavby je vo verejnom záujme a po posúdení v zmysle zákona o posudzovaní bol proces posudzovania ukončený zo strany MŽP SR vydaním záverečného stanoviska č. 2110/2013-3.4/ak zo dňa 05.06.2013, ktorým sa realizácia zámeru odporúča, mimo iné aj za podmienky kompenzácie zničených a poškodených biotopov európskeho a národného významu. Plnú realizáciu projektu revitalizačných opatrení, ktorý bol vypracovaný spoločnosťou HESPERSIS, s.r.o., Banská Bystrica v roku 2020 považuje ŠOP SR za primeranú kompenzáciu zničených a poškodených biotopov európskeho a národného významu v súvislosti s rozšírením koridoru elektrického vedenia 2 x 400 kV.

Listom č. OU-PD-OSZP-2020/000387-268 zo dňa 08.03.2021 zaslal tunajší úrad ako dotknutý orgán v zmysle § 38 ods. 4 zákona o posudzovaní urgentnú žiadosť MŽP SR o záväzné stanovisko či predložená žiadosť zo dňa 03.06.2016 o vydanie súhlasu orgánu ochrany prírody a krajiny podľa § 6 ods. 2 zákona na poškodzovanie a ničenie biotopov európskeho a národného významu v súvislosti s plánovanou výstavbou „Vedenie 2 x 400 kV Horná Ždaňa – lokalita Oslany“ je v súlade so zákonom o posudzovaní a so Záverečným stanoviskom (2110/2019-3.4/ak) vydaným MŽP SR z posúdenia predmetného zámeru v zmysle § 37 zákona o posudzovaní.

Dňa 03.05.2021 MŽP SR doručilo tunajšiemu úradu záväzné stanovisko č. 7538/2021-1.7./zg 21668/2021 zo dňa 21.04.2021 v rámci ktorého konštatuje, že návrh na vydanie súhlasu na poškodzovanie a ničenie biotopov európskeho a národného významu v súvislosti s plánovanou výstavbou „Vedenie 2 x 400 kV Horná Ždaňa – lokalita Oslany“ je z koncepcného hľadiska v súlade so zákonom o posudzovaní, vydaným záverečným stanoviskom MŽP SR č. 2110/2013-3.4/ak zo dňa 05.06.2013 a jeho podmienkami.

Listom č. OU-PD-OSZP-2020/000387-271 zo dňa 14.05.2021 s názvom „VEREJNÁ VYHLÁŠKA – Vedenie 2 x 400 kV Horná Ždaňa – lokalita Oslany – upovedomenie účastníkov konania o nových podkladoch pred vydaním rozhodnutia“ orgán ochrany prírody upovedomil účastníkov konania v zmysle § 33 ods. 2 správneho poriadku o nových podkladoch pred vydaním rozhodnutia:

1. Dokumentácia „Vedenie 2 x 400 kV Oslany – Horná Ždaňa“ Projekt revitalizačných opatrení (spracovateľ: HESPERIS, s.r.o., Sídlo: Sásovská cesta 86, 974 11 Banská Bystrica, 6/2020)
2. Súhlasy dotknutých užívateľov alebo vlastníkov pozemkov s navrhovanými manažmentovými opatreniami
3. Písomné vyhodnotenie spôsobu zapracovania podmienok záverečného stanoviska č. 2110/2019-3.4/ak vydané MŽP SR k predmetnej stavbe
4. Stanovisko ŠOP SR č. ŠOP SR/1560-004/2020 zo dňa 18.12.2020
5. Záväzné stanovisko MŽP SR č. 7538/2021-1.7./zg 21668/2021 zo dňa 21.04.2021

Dňa 11.06.2021 účastník konania Roman Cerulík, Štefánikova 59, 949 01 Nitra doručil tunajšiemu úradu list zo dňa 11.06.2021 s názvom „Pripomienky, stanoviská a zásadné námietky k upovedomeniu verejnou vyhláškou vo veci upovedomenia účastníkov konania o nových podkladoch pred vydaním rozhodnutia pod č. OU-PD-OSZP-2021/000559-271 v súvislosti so stavbou – „Vedenie 2 x 400 kV Horná Ždaňa – lokalita Oslany“ ako 2. stavba – Súboru stavieb: Transformácia 400/110 kV Bystričany – 1 časť“, zo dňa 14.05.2021“

V podaní Roman Cerulík uvádza (skrátene znenie), že ako vlastníck pozemkov a stavieb v k.ú. Veľké Pole na LV č. 291 a v k.ú. Píla, LV č. 450, 438, 898, 486, 843, 33, 102, 232, 233, 236, 240, 254, 255, 256, 257, 258, 273, 279, 280, 281, 282, 297, 298, 426, 572, 695, 696, 707, 708, 726 v celkovej výmere cca 400 ha, týmto v zákonnej lehote uplatňuje svoje námietky a pripomienky k oznámeniu Okresného úradu Prievidza, odboru starostlivosti o životné prostredie v súvislosti s plánovanou výstavbou líniovej stavby „Súbor stavieb: Transformácia 400/110 kV Bystričany - 1. časť“, 2. Stavba - Vedenie 2x400 kV H. Ždaňa - lokalita Oslany“.

Roman Cerulík poukazuje na správu o hodnotení vplyvov predmetnej stavby na životné prostredie a záverečné stanovisko vydané MŽP SR č. 2110/2013-3.4/ak v súvislosti s tým, že trasa variant VP3 nie je v súlade s územným plánom regiónu BBSK, nie je v súlade s územnými plánmi obcí, napr. Píla a obec Veľké Pole ani územný plán

nemá a stavba sa nepredpokladá ani územnom pláne zóny obcí Píla a Veľké Pole (obce tiež nemajú územný plán zóny). Zásadná námietka spočíva v tom, že rozhodnutie – súhlas na poškodzovanie a ničenie biotopov národného a európskeho významu malo a muselo predchádzať územnému konaniu a nemôže legitímne existovať vydané právoplatné územné rozhodnutie, keď doteraz rozhodnutie o súhlase poškodenia a ničenia biotopov nie je ani len vydané, nie to ešte právoplatné.

Ďalej uvádza, že Okresný úrad Prievidza, odbor starostlivosti o životné prostredie vo svojom oznámení neuvádza, že investičný zámer bol predmetom procesu posudzovania vplyvov na životné prostredie podľa zákona o posudzovaní.

Ďalej uvádza zásadnú námietku, že záverečné stanovisko vydané MŽP SR č. 2110/2013-3.4/ak stratilo platnosť pričom poukázal na ustanovenie § 37 ods. 8 zákona o posudzovaní. K tomu uvádza, že účastníci konania musia byť informovaní, aké konanie a aké rozhodnutie podľa zákona o posudzovaní v procese EIA tomuto predmetnému povoľovaciemu konaniu o súhlase o ničenie a poškodzovanie biotopov predchádzalo. Žiada o riadny postup a teda odznova posúdiť príslušným orgánom, ktorým je MŽP SR nanovo investičný zámer.

Ďalej uvádza, že podľa správy o hodnotení vplyvov na životné prostredie predmetnej stavby sa vyjadruje Obvodný lesný úrad v Banskej Bystrici, ktorý preferuje variant VP1 a nesúhlasí s variantom VP3.

Ďalej uvádza, že mu nie je známa skutočnosť, či žiadateľ splnil aj ostatné podmienky uvedené v záverečnom stanovisku č. 2110/2013-3.4/ak, kde v kapitola VI. Závery odporúča povoľujúcemu orgánu podmieniť výstavbu a prevádzku navrhovanej činnosti splnením aj podmienok bod. č. 3 Odporúčané podmienky pre etapu výstavby a prevádzky navrhovanej činnosti, odst. 1 a 26 (v prílohe str. 34 až 37).

Ďalej uvádza, že vydaním územného rozhodnutia v tomto konaní bol zrejme porušený § 38 stavebného zákona.

Ďalej poukazuje na to, že pokiaľ sa argumentuje tým, že predmetná stavba je verejnoprospešná stavba, tak s týmto nie je možné objektívne súhlasiť, nakoľko v územnom pláne BBSK nie je zaradená ako verejnoprospešná stavba a taktiež tomu tak nie je ani v zmysle osvedčenia Ministerstva hospodárstva SR.

Ďalej uvádza, že ďalšia zásadná námietka je, že spoločnosť SEPS nemá od neho žiadny súhlas s revitalizačnými opatreniami a pritom je vlastníkom územia viac ako 400 ha – pozemkov, ktoré dlhodobo plánuje využiť na budovanie rekreačných nehnuteľností, pretože práve táto oblasť je na to priam predurčená a nie ju ničiť nezmyselne vysokým vedením. Uvádza, že nerozumie prečo doteraz sa aj žiadateľ, ale aj orgány na ochranu prírody a krajiny a životného prostredia nezaoberali napr. možnosťou umiestnenia káblov do zeme, kde ochranné pásmo je cca od 1 metra do 3 metrov, namiesto 68 metrov ochranného pásma pri vzdušnom vedení a za žiadnych okolností nesúhlasí so vzdušným vedením cez jeho pozemky a je to občianskoprávna námietka, pretože žiadateľ nemá týmto hmotnoprávny vzťah k jeho nehnuteľnostiam a on s tým nesúhlasí.

Ďalej uvádza, že zásadná námietka spočíva aj v tom, že žiadateľ žiada súhlas na zničenie a poškodzovanie biotopov napr. aj v obciach Píla a Veľké Pole, ale aj v iných obciach v trase elektrovodu, avšak revitalizačné opatrenia sa majú robiť napr. v okresoch Liptovský Mikuláš, Ružomberok, Brezno, Banská Štiavnica a podobne, a teda opätovne opakuje pochybenia, ktoré mu v zrušujúcom rozsudku Krajský súd v Trenčíne už predsa raz vytkol a bol to jeden z dôvodov prečo rozhodnutie tohto správneho orgánu ako aj odvolacieho orgánu (okresného úradu v sídle kraja v Trenčíne) zrušil. Zásadne namieta, aby ničili biotopy a tým aj celé životné prostredie v našich obciach, v ktorých aj on má svoje nehnuteľnosti a aktivity vrátane dvoch rodinných domov v obci Píla a revitalizačné opatrenia sa robili tam, kde to s touto stavbou to vôbec nesúvisí.

Ďalej žiada, aby správny orgán z titulu, že je účastníkom konania ešte pred vydaním rozhodnutia umožnil vyjadriť sa ku všetkým podkladom rozhodnutia v úradnom spise a navrhovať doplnenie podkladov rozhodnutia (v zmysle § 33 ods. 2 správneho poriadku) a žiada, aby ho správny orgán upovedomil, ak bude považovať podklady za dostatočné na vydanie rozhodnutia. Taktiež žiada, aby bol o začatí a priebehu konania a o všetkých úkonoch osobitne písomne oboznámený zaslaním oznámenia na jeho adresu doporučenou poštou.

Roman Cerulík teda z vyššie uvedených dôvodov žiada, aby správny orgán žiadosť o vydanie súhlasu na poškodzovanie a ničenie biotopov zamietol, resp. konanie zastavil.

Z dôvodu opravy chyby v upovedomení č. OU-PD-OSZP-2021/000559-271 zo dňa 14.05.2021 spočívajúcej v absencii zoznamu účastníkov konania orgán ochrany prírody listom č. OU-PD-OSZP-2021/000559-294 zo

dňa 16.07.2021 s názvom „VERENÁ VYHLÁŠKA – Vedenie 2 x 400 kV Horná Ždaňa – lokalita Oslany – upovedomenie účastníkov konania o nových podkladoch pred vydaním rozhodnutia (OPRAVA)“ zopakoval úkon a doručil opravenú písomnosť verejnou vyhláškou podľa § 26 ods. 2 správneho poriadku za účelom dodržania § 33 ods. 2 správneho poriadku. Účastníci konania boli zároveň upovedomení, že môžu nahliadnuť do spisu a uplatniť svoje námietky, návrhy a pripomienky písomne, alebo ústne do zápisnice na tunajšom úrade v pracovnej dobe (po telefonickom dohovore) v lehote do 10 dní od zvesenia tejto verejnej vyhlášky. Projektová dokumentácia bola dostupná na internetovej adrese https://www.minv.sk/?sp_kon_OUPD_OSZP

Podľa § 6 ods. 1 zákona je ochrana prírodných biotopov súbor opatrení potrebných na zachovanie alebo obnovu priaznivého stavu biotopov európskeho významu a biotopov národného významu.

Podľa § 6 ods. 2 zákona ak orgán ochrany prírody v konaní podľa druhej a tretej časti tohto zákona alebo ako dotknutý orgán podľa § 9 ods. 1 upozorní osobu, že činnosťou, ktorú plánuje vykonať, a ku ktorej nebol vydaný súhlas alebo záväzné stanovisko podľa tohto zákona, môže dôjsť k poškodeniu alebo zničeniu biotopu európskeho významu alebo biotopu národného významu, je na uskutočnenie tejto činnosti potrebný súhlas orgánu ochrany prírody. Upozornenie obsahuje aj identifikáciu biotopu, popis jeho stavu a vymedzenie jeho hranice.

Podľa § 6 ods. 3 zákona orgán ochrany prírody v rozhodnutí, ktorým sa vydáva súhlas na vykonanie činnosti podľa odseku 2, uloží vykonanie primeraných opatrení na kompenzovanie negatívnych účinkov činnosti na biotop európskeho významu alebo biotop národného významu, ak je to potrebné pre zabezpečenie ochrany biotopu európskeho významu a biotopu národného významu.

Orgán ochrany prírody posúdil žiadosť o vydanie súhlasu podľa § 6 ods. 2 zákona v plnom rozsahu. Vychádzajúc z projektovej dokumentácie priloženej k žiadosti: „Vedenie 2 x 400 kV Horná Ždaňa – lokalita Oslany“ – Vyčíslenie spoločenskej hodnoty zničených a poškodených biotopov európskeho a národného významu v rámci investičného zámeru (Banská Bystrica, 31.3.2016) a z projektovej dokumentácie: „Vedenie 2 x 400 kV Oslany – Horná Ždaňa“ Projekt revitalizačných opatrení (Banská Bystrica, 6/2020) konštatuje, že k zničeniu a poškodeniu biotopov európskeho a národného významu dôjde v súvislosti s realizáciou stavby „Vedenie 2x400 kV Horná Ždaňa – lokalita Oslany“ a to pri výstavbe základových pätičiek na stožiarových miestach, výstavbe dočasných prístupových komunikácií a pri trvalom odlesnení resp. výrube v ochrannom pásme vedenia.

Podľa jednotlivých biotopov dôjde k zničeniu a poškodeniu v nasledovnom rozsahu:

Ls 2.1 Dubovo-hrabové lesy karpatské – zničená výmera: 221 475 m²,

Ls 1.3 Jaseňovo-jelšové podhorské lužné lesy – zničená výmera: 11 382 m² (0,00027100 % z výmery v alpskom biogeografickom regióne),

Ls 3.1 Teplomilné submediteránne dubové lesy – zničená výmera: 4 372 m² (0,000069397 % z výmery v alpskom biogeografickom regióne),

Ls 5.1 Bukové a jedľovo-bukové kvetnaté lesy – zničená výmera: 233 104 m² (0,000051007 % z výmery v alpskom biogeografickom regióne),

Lk 1 Nížinné a podhorské kosné lúky – zničená výmera: 16 589 m², poškodená výmera: 5 780 m².

Z hľadiska ekologických funkcií lesných typov biotopov ich význam spočíva najmä v produkcii kyslíka, regulácii obehu vody v prírode, ochrane zdrojov pitnej vody, tlmení žiarenia, zachytávaní prachu a iných nečistôt. Lesy vytvárajú prostredie pre mnohé druhy rastlín a živočíchov, sú významným krajinným prvkom, ako aj zdrojom obnoviteľnej suroviny – dreva. Pri travinných biotopoch je tou najvýznamnejšou ekologickou funkciou príspevok k uchovaniu biologickej rozmanitosti a bohatého genofondu. Travinné porasty oplývajú neobyčajne pestrým genofondom rastlín, živočíchov, ale napr. aj mikroorganizmov, ktorý je často ešte nepoznaný a o to menej využitý. Travinné biotopy ako významná súčasť krajiny majú nemalý vplyv na odtokové pomery. Pravidelné a vhodné obhospodarovanie travinných biotopov môže byť jedným z faktorov, ktoré zabraňujú zmene odtokových pomerov v krajine (tlmenie záplav). Travinné porasty, najmä zaplavované vlhké lúky v nivách veľkých riek, produkujú veľa biomasy a sú schopné do nej zafixovať množstvo živín z pôdy. Slúžia ako prírodné čistiarene odpadových vôd. Travinné biotopy majú aj nemalý rekreačný a estetický význam. Biotop Ls 2.1 Dubovo-hrabové lesy karpatské je lesný biotop národného významu. Z hľadiska výskytu v dotknutom regióne patrí medzi bežné lesné typy a jeho spoločenská je 15 €/m². Biotopy Ls 5.1 Bukové a jedľovo-bukové kvetnaté lesy (spoločenská hodnota: 20 €/m²) a Ls 3.1 Teplomilné submediteránne dubové lesy sú biotopy hojne rozšírené v SR a vzácné v iných krajinách. Biotop európskeho významu – Ls 3.1 Teplomilné submediteránne dubové lesy je prioritný biotop so spoločenskou hodnotou

70 €/m. Vzácnější je biotop jaseňovo-jelšové podhorské lužné lesy so spoločenskou hodnotou 70 €/m², ktorý je tiež prioritným biotopom európskeho významu. Za bežný typ biotopu je možné považovať aj nelesný biotop európskeho významu – Nížinné a podhorské kosné lúky, pretože sa vyskytuje v rôznych typoch geologického podložia od nížin po horské oblasti. Ide o biotop európskeho významu, ktorý je hojne rozšírený v SR a hojne rozšírený aj v iných krajinách. Jeho spoločenská hodnota je 20 €/m². Z hľadiska prvkov územného systému ekologickej stability lesné porasty a biotopy lúk a pasienkov predstavujú ekologicky veľmi významný segment krajiny. V rámci Generelu nadregionálneho územného systému ekologickej stability (GNÚSES) Slovenskej republiky trasa vedenia sa dotýka nadregionálneho terestrického biokoridoru, ktorý prepájajú NRBc Drieňov, NRBc Tribeč – Hrdovická, NRBc Včelár a NRBc Vtáčnik.

V rámci územia v kompetencii Správy CHKO Ponitrie trasa elektrického vedenia zasahuje od prvého stupňa, prechádza vlastné územie CHKO Ponitrie s druhým stupňom ochrany v zmysle zákona. Predmetom ochrany v CHKO Ponitrie sú najmä biotopy súvislých lesov a lokality s výskytom stepnej a lesostepnej flóry a fauny, ale aj ďalšie prírodné osobitosti. Ďalej zasahuje do územia európskeho významu SKUEV0273 Vtáčnik. Územie je vyhlásené z dôvodu ochrany biotopov európskeho významu: Porasty borievky obyčajnej (5130), Lužné vrbovotopoloňové a jelšové lesy (91E0), Lipovojavorové sutinové lesy (9180), Javorovo-bukové horské lesy (9140), Bukové a jedľové kvetnaté lesy (9130), Kyslomilné bukové lesy (9110), Silikátové skalné steny a svahy so štrbinovou vegetáciou (8220), Nespevnené silikátové skalné sutiny kolinného stupňa (8150), Nížinné a podhorské kosné lúky (6510) a druhov európskeho významu: dvojhrot zelený (*Dicranum viride*), fúzač alpský (*Rosalia alpina*), plocháč červený (*Cucujus cinnaberinus*), roháč obyčajný (*Lucanus cervus*), kunka žltobruchá (*Bombina variegata*), netopier obyčajný (*Myotis myotis*), netopier pobrežný (*Myotis dasycneme*), netopier veľkouchý (*Myotis bechsteini*), vlk dravý (*Canis lupus*), rys ostrovid (*Lynx lynx*), vydra riečna (*Lutra lutra*) a medveď hnedý (*Ursus arctos*).

V k.ú. Veľké Pole zasahuje do územia európskeho významu SKUEV1013 Stráž s druhým stupňom ochrany. ÚEV Stráž je vyhlásené z dôvodu ochrany biotopov európskeho významu: Suchomilné travinnobylinné a krovinové porasty na vápnom podloží (6210), Nížinné a podhorské kosné lúky (6510), Bukové a jedľové kvetnaté lesy (9130) a Vápnomilné bukové lesy (9150). V rámci územia CHKO Štiavnické vrchy trasa vedenia neprechádza chráneným územím a ide o prvý stupeň ochrany v zmysle zákona.

Zásahom dotknuté biotopy nemajú v zmysle prílohy č. 1 vyhlášky limity záberu.

Komplexný dopad na lesné biotopy možno považovať za potenciálne závažný, s dopadom na ekologicky významné typy lesných biotopov, avšak s malým priestorovým dopadom. Dopad stavebnej činnosti na nelesné biotopy nie je možné považovať za významný, nakoľko v celkovom pomere ide o záber menších plôch identifikovaných ako stožiarové miesta s bezprostredným manipulačným priestorom v ich okolí. Tieto biotopy budú zasiahnuté najviac pri výstavbe vedenia.

Orgán ochrany prírody v súlade s § 86 ods. 1 zákona prihladol najmä na odborné stanovisko ŠOP SR, z ktorého je zrejmy súhlas s výstavbou za predpokladu realizácie kompenzačných opatrení v zmysle § 6 ods. 3 zákona a stanovil podmienky výkonu tejto činnosti v súlade s § 82 ods. 12 zákona. pričom ako náhradu za zásahy do chránených biotopov v súlade s § 6 ods. 3 zákona určil povinnosť realizovať v spolupráci so ŠOP SR kompenzačné opatrenia na lokalitách náhradných revitalizačných opatrení, podľa dokumentácie „Vedenie 2 x 400 kV Oslany – Horná Ždaňa“ – Projekt revitalizačných opatrení. Cieľom opatrení je záchrana či zabezpečenie primeranej starostlivosti o najhodnotenejšie zvyšky lokalít chránených a súčasne vzácných a ohrozených druhov flóry a vzácných a ohrozených typov biotopov a to v čo najbližšom susedstve území, ktoré budú bezprostredne ovplyvnené rekonštrukciou elektrického vedenia VN v koridore Oslany – Horná Ždaňa alebo na lokalitách, kde už investor podobné revitalizačné opatrenia vykonával v minulosti a to v súvislosti s realizáciou iných stavieb (Vedenie 2x400 kV Medzibrod – Ružomberok). Prevažná časť lokalít sa nachádza v chránených územiach rôznych kategórií alebo sú súčasťou území európskeho významu, ktorých cieľom je zabezpečiť ochranu a starostlivosť o chránené druhy a prítomné biotopy európskeho či národného významu. Tieto opatrenia sa budú realizovať v súlade predloženými súhlasmi vlastníkov, správcov alebo nájomcov resp. obhospodarovateľov. V okrese Prievidza ide o lokality s názvom – Lubianka, Zadná lúka, Šiare, v okrese Žarnovica – Stráž, Ivanov salaš, Vojšín, Tomov štál, Bujakov vrch, v okrese Zlaté Moravce – Ladice – sad, v okrese Banská Štiavnica – Michalštolníanske rašelinisko, Sitno, Kynceľov vrch, Gajdošovo (zasahuje aj do okresu Zvolen), v okrese Krupina – Šinkov salaš, Seleštianska stráž, Kiarovský močiar, Hradište, v okrese Banská Bystrica – Jergaly, Medzibrod, Uľanka, CHA Jakub, Kopec, Moštenická dolina, Vysoká, Slovenská Ľupča, Mičinské lúky, Iliášska dolina, Jelšovec, Nad Kostolnicou, Brusno, Pohronský Bukovec, v okrese Zvolen – Sitárka, v okrese Detva – Hradné lúky, Habáňovo, Ľuľovka, Horná Chrapková, Detviarska Huta, v okrese Poprad – Liptovská

Teplička, v okrese Brezno – Hnilecká jelšina, Brezinky, Meandre Hrona, Pohorelá, Polomka, Horné lazy, v okrese Liptovský Mikuláš – Malužiná, Demänovská slatina, Pavčina Lehota, Chraste, a v okrese Ružomberok – Sliačske travertíny a Liptovská Lúžna.

Napríklad pri genofondovej lokalite Ľubianka (okres Prievidza) ide o dva polygóny striedavo podmäčianých lúk v neskorom lese vysychavých, Porast je biotopom európskeho významu Lk4 Bezkolencové lúky. Nekosené časti lúk zarastajú náletovými drevinami a v trávnom poraste prevláda dominanta - bezkolenc belasý (*Molinia caerulea*). Kosením sa dominancia bezkolenca oslabí a porast bude mať pestrejšie zastúpenie druhov. Biotop je v nepriaznovom stave. Predmetom záujmu Správy CHKO Ponitrie je dosiahnuť priaznivý stav biotopu prostredníctvom navrhovaných revitalizačných opatrení (odstránenie náletových drevín, odstránenie vypílených drevín, kosenie a odstránenie pokosenej vegetácie). Lokalita Ivanov (okres Žarnovica) salaš s identifikovaným výskytom biotopov – Kr3 Sukcesné štádiá s borievkou obyčajnou, Kr8 Vrbové krovinové stojatých vôd je zároveň chráneným územím – Chránený areál Ivanov salaš, pričom ide o bývalé pasienky s rozptýleným výskytom borievky, na časti plochy je pramenisko s biotopmi podmäčianých stanovišť. Plocha nie je v súčasnosti hospodársky využívaná a trávny porast nie je spásaný ani kosený, vplyvom niekdajšej pastvy je ruderalizovaný. Na zachovanie priaznivého stavu biotopu je preto potrebné uplatniť v prvom roku opatrenia – kosenie trávnych porastov a výrub náletových drevín na ploche biotopu Kr3 s ponechaním borievok, vzrastlých solitérnych stromov a krovitých vrbín na podmäčianých stanovištiach, odstránenie pokosenej a vyrúbanej vegetácie z manažovaných plôch. Väčšie plochy bez krovín je možné kosiť strojovo (traktorom), menšie plochy medzernatých porastov medzi borievkami ručne (krovinorezom). V druhom a treťom roku je potrebné uplatniť kosenie trávnych porastov na ploche biotopu Kr3 a odstránenie pokosenej vegetácie z manažovaných plôch. Lokalita s názvom Ladice – sad (okres Zlaté Moravce) je starý ovocný sad s mozaikou vresovísk a trávnatých porastov na kyslom kremencovom substráte. Biotopy zarastajú náletovými drevinami (ruže, trnky, hlohy, osiky, brezy) a stav biotopov sa zhoršuje. Na časti vresovísk došlo v minulosti aj k živelným požiarom, po ktorých vresoviská regenerujú. Je tu identifikovaný výskyt biotopov európskeho významu: Kr1 Vresoviská, Lk1 Nížinné a podhorské kosné lúky, Tr1d Suchomilné travinnobylinné a krovinné porasty. Na zachovanie priaznivého stavu biotopu je preto potrebné odstránenie náletových drevín, výmladkov a odumierajúcich stromov (iba na miestach s rozptýleným výskytom, súvislé krovité porasty, porasty kričkov vresov a zdravé solitérne stromy ponechať), náter rezných rán herbicídmi, odstránenie vypílených drevín z manažovanej plochy, ručné kosenie trávnych porastov s odstránením pokosenej vegetácie. Lokalita Michalštolnianske rašelinisko (okres Banská Štiavnica) je jediné rašelinisko v CHKO Štiavnické vrchy. Územie bolo vyhlásené v roku 1997 za Chránený areál Michalštolnianske rašelinisko z dôvodu výskytu chráneného a zriedkavého druhu flóry Slovenska rosičky okrúhlohlolistej (*Drosera rotundifolia*). Na území platí štvrtý stupeň ochrany v zmysle zákona. Predmetom ochrany sú biotopy európskeho významu Ra3 Prechodné rašeliniská a trasoviská (7140) s výskytom chráneného druhu *Drosera rotundifolia*. Pre zachovanie uvedeného biotopu a druhu budú realizované manažmetnové zásahy, ktoré budú spočívať v opatreniach obnovného manažmentu – výrub a odstránenie náletových drevín (najmä breza bradavičnatá, jelša sivá, hlohy, ruže a výby rakytové) z plochy rašeliniska a zlepšenie prítoku vody na rašelinisko. Iľiašská dolina resp. ÚEV Iľiašská dolina (okres Banská Bystrica) – ide o jednu z najvýznamnejších lokalít travinnobylinných biotopov s výskytom vzácnych a ohrozených druhov rastlín, predovšetkým vstavačovitých (*Orchideaceae*) a druhom poniklec prostredný (*Pulsatilla subslavica*). V zmysle katalógu biotopov Slovenska ide o chránené biotopy európskeho významu Lk1 Nížinné a podhorské kosné lúky, Tr1 Suchomilné travinnobylinné krovinné porasty na vápnom substráte. Dlhodobým cieľom je zachovanie uvedených (prírodných) biotopov a druhov (predmetov ochrany) v priaznivom stave a vytvorenie vhodných podmienok na zachovanie genofondu vzácneho rastlinstva. Z týchto dôvodov je potrebné vyrúbanie sukcesných krovín a zabezpečenie občasného ručného kosenia.

Na lesných pozemkoch, resp. v lesných typoch biotopov neboli revitalizačné opatrenia uložené, nakoľko obhospodarovanie týchto biotopov je v dotknutom území primerane zabezpečované cez schválené programy starostlivosti o les jednotlivými vlastníckymi alebo správcami lesných pozemkov. Výstavbou vedenia poškodený nelesný biotop európskeho významu – Lk1 Nížinné a podhorské kosné lúky je pravidelne obhospodarovaný a vlastníckymi a užívateľmi udržiavaný v priaznivom stave. Užívatelia týchto pozemkov na túto činnosť poberajú každoročne priame platby z Programu rozvoja vidieka prostredníctvom Poľnohospodárskej platobnej agentúry. Výstavba vedenia malú časť týchto biotopov poškodí, ale po ukončení výstavby budú uvedené do pôvodného stavu v rámci úpravy staveniska po ukončení výstavby (úprava terénu, vyzbieranie kameňov...) a do 2-3 rokov nastane ich spontánna regenerácia bez potreby špeciálnych dodatočných opatrení nakoľko budú pravidelne obhospodarované vlastníckymi a užívateľmi pozemkov.

Podľa vyhlášky MŽP SR č. 170/2021 Z.z., ktorou sa vykonáva zákon č. 543/2002 Z.z. o ochrane prírody a krajiny (ďalej len vyhláška) sa za primerané opatrenie na kompenzovanie negatívnych účinkov činnosti na biotop európskeho významu alebo biotop národného významu považuje súbor opatrení, vykonaním ktorých sa zabezpečí zlepšenie stavu alebo obnova biotopu európskeho významu alebo biotopu národného významu v lokalite, kde sa poškodený alebo zničený biotop nachádza, alebo v jej bezprostrednom okolí, alebo ak tieto opatrenia v takejto lokalite alebo v jej bezprostrednom okolí nie je možné alebo účelné vykonať, v inej lokalite.

Orgán ochrany prírody pri lokalizácii kompenzačných opatrení prihliadal najmä na ich účelnosť v súlade s návrhom ŠOP SR, ktorý sa opiera o aktuálne priority na územiach vo svojej pôsobnosti. Okrem toho bral do úvahy aj zabezpečenie súhlasu vlastníka alebo užívateľa pozemkov s výskytom vzácnych biotopov, čo je často limitujúce, keďže nie vždy sú vlastníci alebo užívatelia ochotní súhlas vydať, prípadne je územie vlastnícky nevysporiadané a pod. Postupy na manažment a obnovu prírodných hodnôt biotopov na lokalitách náhradných revitalizačných opatrení sú určené na základe aktuálnych vedeckých poznatkov zo Slovenska, ale aj z Európy.

Žiadosti Romana Cerulíka, aby správny orgán žiadosť o vydanie súhlasu na poškodzovanie a ničenie biotopov zamietol, resp. konanie zastavil, orgán ochrany prírody nevyhovel z nasledovných dôvodov:

Orgán ochrany prírody považuje za neopodstatnenú námietku Romana Cerulíka, že trasa variantu VP3 nie je v súlade s územným plánom regiónu BBSK a s územnými plánmi dotknutých obcí pretože predmetom konania prvostupňového orgánu podľa § 6 ods. 2 zákona je výlučne zisťovanie a posudzovanie skutočného rozsahu poškodenia a zničenia biotopov v zmysle predloženej projektovej dokumentácie k plánovanej činnosti, v tomto prípade k úpravám územia pre účely realizácie stavby, a nie posudzovanie samotnej realizácie stavby, ako nepriamo naznačuje Roman Cerulík.

Za neopodstatnenú námietku Romana Cerulíka, že rozhodnutie – súhlas na poškodzovanie a ničenie biotopov národného a európskeho významu malo a muselo predchádzať územnému konaniu, pretože sa netýka predmetného konania, ale má za to, že námietka smeruje proti rozhodnutiu príslušného stavebného úradu. Obcou Veľké Pole, ako príslušným stavebným úradom bolo vydané rozhodnutie o umiestnení predmetnej stavby pod číslom spisu: 207/2015 ÚR-02/2015 zo dňa 21.12.2015, ktoré nadobudlo právoplatnosť dňa 25.07.2016. K predmetnému územnému rozhodnutiu vydali dotknuté orgány ochrany prírody záväzné stanoviská v zmysle § 9 ods. 1 písm. b) zákona. Ďalej uvádza, že Okresný úrad Prievidza, odbor starostlivosti o životné prostredie vo svojom oznámení neuvádza, že investičný zámer bol predmetom procesu posudzovania vplyvov na životné prostredie podľa zákona o posudzovaní.

Tunajší úrad považuje námietku, že Okresný úrad Prievidza, odbor starostlivosti o životné prostredie vo svojom oznámení neuvádza, že investičný zámer bol predmetom procesu posudzovania vplyvov na životné prostredie podľa zákona o posudzovaní za neopodstatnenú, pretože ani zo zákona, a ani zo zákona o posudzovaní nevyplýva povinnosť uvádzať, že investičný zámer bol predmetom procesu posudzovania vplyvov na životné prostredie podľa zákona o posudzovaní. K tomu je potrebné uviesť, že predmetná skutočnosť je uvedená napríklad aj v posudzovanej dokumentácii s názvom „Vedenie 2 x 400 kV Horná Ždaňa – lokalita Oslany“ Vyčíslenie spoločenskej hodnoty zničených a poškodených biotopov európskeho a národného významu v rámci investičného zámeru, pričom kópia citovaného záverečného stanoviska MŽP SR č. 2110/2013-3.4/ak zo dňa 05.06.2013 je súčasťou spisu. Orgán ochrany prírody podotýka, že v zmysle § 23 ods. 1 správneho poriadku mali všetci účastníci konania možnosť počas trvania správneho konania do tohto spisu nahliadnuť a tak predmetnú informáciu zistiť.

Ďalej považuje za neopodstatnenú zásadnú námietku Romana Cerulíka, že záverečné stanovisko vydané MŽP SR č. 2110/2013-3.4/ak stratilo platnosť pričom poukázal na ustanovenie § 37 ods. 8 zákona o posudzovaní a takisto považuje za neopodstatnenú žiadosť posúdiť nanovo investičný zámer príslušným orgánom, z dôvodu že podľa § 37 ods. 8 zákona o posudzovaní je platnosť záverečného stanoviska sedem rokov odo dňa nadobudnutia jeho právoplatnosti. Záverečné stanovisko ne stráca platnosť, ak sa počas jeho platnosti začne konanie o umiestnení alebo povolení činnosti podľa osobitných predpisov. Pretože obcou Veľké Pole, ako príslušným stavebným úradom bolo dňa 21.12.2015 vydané rozhodnutie o umiestnení líniovej verejnoprospešnej stavby pod číslom spisu: 207/2015 ÚR-02/2015, ktoré nadobudlo právoplatnosť dňa 25.07.2016 (stavebný úrad začal toto konanie dňa 5.11.2015) tunajší úrad má za to, že záverečné stanovisko vydané MŽP SR č. 2110/2013-3.4/ak zo dňa 05.06.2013 je v platnosti.

Orgán ochrany prírody považuje za neopodstatnenú námietku odvolateľa, že Obvodný lesný úrad v Banskej Bystrici preferuje variant VP1 a s variantom VP3 nesúhlasí. K tomu orgán ochrany prírody uvádza, že toto vyjadrenie bolo

v záverečnom stanovisku č. 2110/2013-3.4/ak posúdené, MŽP SR k nemu zaujalo stanovisko a dospelo k záveru, že „považuje variant VP3 za vhodnejší. Záverečné stanovisko č. 2110/2013-3.4/ak je jedným s podkladov, z ktorých orgán ochrany prírody pri vydávaní rozhodnutia vychádzal.

Orgán ochrany prírody považuje za neopodstatnenú námietku odvolateľa, že mu nie je známa skutočnosť, či žiadateľ splnil aj ostatné podmienky v záverečnom stanovisku č. 2110/2013-3.4/ak. Orgán ochrany prírody k tomu uvádza, že orgán ochrany prírody nepovoľuje výstavbu a prevádzku predmetnej stavby. Orgán ochrany prírody nie je príslušný na kontrolu plnenia podmienok uvedených v záverečnom stanovisku, ktoré vydalo MŽP SR.

V záväznom stanovisku MŽP SR č. 7538/2021-1.7./zg 21668/2021 zo dňa 21.04.2021, ktoré si orgán ochrany prírody vyžiadaval sa konštatuje, že návrh na vydanie súhlasu na poškodzovanie a ničenie biotopov európskeho a národného významu v súvislosti s plánovanou výstavbou „Vedenie 2 x 400 kV Horná Ždaňa – lokalita Oslany“ je z koncepcného hľadiska v súlade so zákonom o posudzovaní, vydaným záverečným stanoviskom MŽP SR č. 2110/2013-3.4/ak zo dňa 05.06.2013 a jeho podmienkami.

Orgán ochrany prírody považuje uvedenú pripomienku, že vydaním územného rozhodnutia v tomto konaní bol zrejme porušený § 38 stavebného zákona za neopodstatnenú, z dôvodu že sa netýka predmetného konania, ale konania o vydaní rozhodnutia o umiestnení stavby. Obcou Veľké Pole, ako príslušným stavebným úradom bolo vydané rozhodnutie o umiestnení líniovej verejnoprospešnej stavby pod číslom spisu: 207/2015 ÚR-02/2015 zo dňa 21.12.2015, ktoré nadobudlo právoplatnosť dňa 25.07.2016.

Orgán ochrany prírody považuje za neopodstatnenú námietku Romana Cerulíka, ktorou vyjadril nesúhlas s tým, že predmetná stavba je verejnoprospešná stavba, nakoľko v územnom pláne BBSK nie je zaradená ako verejnoprospešná stavba a nie je tomu tak ani v zmysle osvedčenia Ministerstva hospodárstva SR. Tunajší úrad k tomu uvádza, že pri vydávaní súhlasu podľa § 6 ods. 2 zákona na činnosť, ktorou môže dôjsť k poškodeniu alebo k zničeniu biotopu európskeho alebo národného významu a ktorá súvisí s realizáciou stavby, neposudzuje či je táto predmetná stavba považovaná za verejnoprospešnú alebo nie.

Orgán ochrany prírody bral ohľad na jemu známu skutočnosť, že ide o líniovú stavbu, ktorá je verejnoprospešnou stavbou, čo vyplýva zo skutočnosti, že predmetná stavba ako taká, bez ohľadu na jej presnú trasu, a teda konečný variant realizácie tvorí súčasť Koncepcie územného rozvoja Slovenska 2001 – záväzná časť v znení KURS 2011 – zmeny a doplnky č. 1 KURS 2001 a s ohľadom na skutočnosť, že ide o stavbu spojenú s realizáciou bodu 7.2.6. záväznej časti ÚPN VÚC Banskobystrického kraja v znení jej zmien a doplnkov ako aj v znení bodu 12.2.2.8 Koncepcie územného rozvoja Slovenska.

K námietke Romana Cerulíka, že spoločnosť SEPS nemá od neho žiadny súhlas s revitalizačnými opatreniami a pritom je vlastníkom územia viac ako 400 ha – pozemkov, orgán ochrany prírody uvádza, že je neopodstatnená, nakoľko na pozemkoch vo vlastníctve Romana Cerulíka neuložil žiadateľovi vykonať v zmysle § 6 ods. 3 zákona revitalizačné opatrenia.

K pripomienke týkajúcej sa otázky prečo orgán ochrany prírody sa nezaoberal možnosťou umiestnenia káblov do zeme, kde ochranné pásmo je cca od 1 metra do 3 metrov, namiesto 68 metrov ochranného pásma a k pripomienke, že nesúhlasí so vzdušným vedením, orgán ochrany prírody uvádza, že sa netýkajú predmetného konania, ale má za to, že smerujú proti rozhodnutiu príslušného orgánu pri posudzovaní vplyvov na životné prostredie a rozhodnutiu príslušného stavebného úradu. Na základe uvedeného a z dôvodu, že toto konanie je samostatné a teda nie je závislé od ich rozhodnutí, orgán ochrany prírody považuje uvedené pripomienky za neopodstatnené.

K zásadnej námietke Romana Cerulíka, týkajúcej sa toho, že žiadateľ žiada súhlas na zničenie a poškodzovanie biotopov napr. aj v obciach Píla a Veľké Pole, ale aj v iných obciach v trase elektrovodu, avšak revitalizačné opatrenia sa majú robiť napr. v okresoch Liptovský Mikuláš, Ružomberok, Brezno, Banská Štiavnica a pod a teda opätovne opakuje pochybenia, ktoré mu v zrušujúcom rozsudku Krajský súd v Trenčíne už predsa raz vytkol a bol to jeden z dôvodov prečo rozhodnutie tohto správneho orgánu ako aj odvolacieho orgánu (okresného úradu v sídle kraja v Trenčíne) zrušil a k zásadnej námietke týkajúcej sa toho, aby sa ničili biotopy a tým aj celé životné prostredie v našich obciach, v ktorých aj on má svoje nehnuteľnosti a aktivity vrátane dvoch rodinných domov v obci Píla a revitalizačné opatrenia sa robili tam, kde to s touto stavbou to vôbec nesúvisí, orgán ochrany prírody uvádza nasledovné:

Orgán ochrany prírody posúdil žiadosť o vydanie súhlasu podľa § 6 ods. 2 zákona v plnom rozsahu. V predmetnom konaní zákon neustanovuje žiadateľovi priložiť súhlas vlastníka, správcu alebo nájomcu pozemkov, na ktorom sa

má požadovaná činnosť vykonávať, ako je to napríklad v iných konaniach uvedených napríklad v § 82 ods. 2 zákona, z čoho sa je možné usudzovať, že samotný nesúhlas Romana Cerulíka s predmetnou činnosťou, ktorá sa dotýka pozemkov v jeho vlastníctve, nezakladá dôvod na nevydanie súhlasu s predmetným zásahom do biotopov európskeho a národného významu alebo na zamietnutie žiadosti.

Podľa § 6 ods. 3 zákona orgán ochrany prírody v rozhodnutí, ktorým sa vydáva súhlas na vykonanie činnosti podľa odseku 2, uloží vykonanie primeraných opatrení na kompenzovanie negatívnych účinkov činnosti na biotop európskeho významu alebo biotop národného významu, ak je to potrebné pre zabezpečenie ochrany biotopu európskeho významu a biotopu národného významu.

Podľa vyhlášky sa za primerané opatrenie na kompenzovanie negatívnych účinkov činnosti na biotop európskeho významu alebo biotop národného významu považuje súbor opatrení, vykonaním ktorých sa zabezpečí zlepšenie stavu alebo obnova biotopu európskeho významu alebo biotopu národného významu v lokalite, kde sa poškodený alebo zničený biotop nachádza, alebo v jej bezprostrednom okolí, alebo ak tieto opatrenia v takejto lokalite alebo v jej bezprostrednom okolí nie je možné alebo účelné vykonať, v inej lokalite.

V stanovisku ŠOP SR č. ŠOP SR/1560-004/2020 zo dňa 18.12.2020 sa uvádza, že návrh lokalít vhodných na realizáciu revitalizačných opatrení aj s ich podrobnejšou špecifikáciou vypracovala ŠOP SR. Navrhované revitalizačné opatrenia sú zamerané na obnovu a zachovanie priaznivého stavu nelesných typov biotopov aj s výskytom chránených druhov rastlín, kde v súčasnosti primerané obhospodarovanie absentuje. Na lesných pozemkoch, resp. v lesných typoch biotopov neboli revitalizačné opatrenia navrhované, nakoľko obhospodarovanie týchto biotopov je v dotknutom území primerane zabezpečované cez schválené programy starostlivosti o les jednotlivými vlastníkmi alebo správcami lesných pozemkov.

ŠOP SR navrhuje udeliť súhlas na zničenie a poškodenie biotopov v zmysle žiadosti za podmienky úplnej realizácie kompenzačných opatrení podľa dokumentácie „Vedenie 2 x 400 kV Oslany – Horná Ždaňa“ Projekt revitalizačných opatrení, HESPERIS, s.r.o., Banská Bystrica, 6/2020, nakoľko žiadateľom bola predložená potrebná dokumentácia podľa § 6 ods. 3 zákona, a s odôvodnením, že realizácia stavby je vo verejnom záujme a po posúdení v zmysle zákona o posudzovaní bol proces posudzovania ukončený zo strany MŽP SR vydaním záverečného stanoviska č. 2110/2013-3.4/ak zo dňa 05.06.2013, ktorým sa realizácia zámeru odporúča, mimo iné aj za podmienky kompenzácie zničených a poškodených biotopov európskeho a národného významu.

Orgán ochrany prírody na margo lokalizácie kompenzačných opatrení uložených v zmysle § 6 ods. 3 zákona prihliadal najmä na ich účelnosť v súlade s návrhom ŠOP SR, ktorý sa opiera o aktuálne priority na územiach vo svojej pôsobnosti.

Orgán ochrany prírody podotýka, že pre ochranu prírody nie je dôležitým kritériom, v ktorom okrese sa lokalita nachádza, pretože okres je administratívna jednotka. Výber lokality podlieha kritériám priorít v ochrane prírody a tými sú najmä najvzácnejšie biotopy a akútnosť revitalizačných opatrení pre zabezpečenie ich priaznivého stavu a to predovšetkým v chránených územiach vrátane území európskeho významu.

Z vyššie uvedených dôvodov orgán ochrany prírody považuje uvedené námietky Romana Cerulíka za neopodstatnené.

K žiadosti Romana Cerulíka, aby správny orgán ešte pred vydaním rozhodnutia umožnil vyjadriť sa ku všetkým podkladom rozhodnutia v úradnom spise a navrhovať doplnenie podkladov rozhodnutia (v zmysle § 33 ods. 2 správneho poriadku) a k žiadosti, aby ho správny orgán upovedomil, ak bude považovať podklady za dostatočné na vydanie rozhodnutia, orgán ochrany prírody uvádza že, orgán ochrany prírody doručoval písomnosti účastníkom konania v súlade s ustanovením § 84 ods. 6 zákona formou verejnej vyhlášky a to spôsobom podľa § 26 ods. 2 správneho poriadku.

Orgán ochrany prírody na margo týchto požiadaviek konštatuje, že listom č. OU-PD-OSZP-2020/000387-271 zo dňa 14.05.2021 a následne opraveným listom č. OU-PD-OSZP-2021/000559-294 zo dňa 16.07.2021, ktoré boli doručované verejnou vyhláškou, upovedomil účastníkov konania v zmysle § 33 ods. 2 správneho poriadku o nových podkladoch pred vydaním rozhodnutia.

Žiadosť Romana Cerulíka, aby bol o začatí a priebehu konania a o všetkých úkonoch osobitne písomne oboznámený zaslaním oznámenia na jeho adresu doporučenou poštou, je nezákonná a neopodstatnená, nakoľko doručovanie sa vykonáva verejnou vyhláškou v súlade s ustanovením § 26 správneho poriadku.

Na základe vyššie uvedených skutočností tunajší úrad rozhodol tak, ako je uvedené vo výrokovej časti tohto rozhodnutia.

Toto rozhodnutie sa v súlade s ustanovením § 84 ods. 6 zákona doručuje účastníkom konania formou verejnej vyhlášky vyvesením po dobu 15 dní na úradných tabuliach dotknutých obcí v súlade s ustanovením § 26 správneho poriadku, úradnej tabuli Okresného úradu Prievidza a zároveň bude zverejnené na webovom sídle Okresného úradu Prievidza a Centrálnej elektronickej úradnej tabuli. Posledný deň vyvesenia je dňom doručenia.

Po uplynutí doby na vyvesenie orgán ochrany prírody žiada dotknuté obce o následné vrátenie verejnej vyhlášky s vyznačeným dňom vyvesenia a zvesenia na Okresný úrad Prievidza, odbor starostlivosti o životné prostredie.

Poučenie

Proti tomuto rozhodnutiu s výnimkou vylúčenia odkladného účinku možno podať odvolanie podľa § 53 a § 54 zákona č. 71/1967 Zb. o správnom konaní v znení neskorších predpisov na Okresný úrad Prievidza, odbor starostlivosti o životné prostredie, Ulica G. Švéniho 3H, 971 01 Prievidza v lehote do 15 dní odo dňa jeho oznámenia. Toto rozhodnutie je po vyčerpaní riadnych opravných prostriedkov preskúmateľné súdom podľa ustanovení Správneho súdneho poriadku.

Účastníci konania:

1. Ing. Martin Marko, MVM, s.r.o., Veľká okružná 18, 010 01 Žilina
2. Slovenská elektrizačná prenosová sústava a.s., Mlynské nivy 59/A, 824 84 Bratislava
3. Roman Cerulík, Štefániková 59, 949 01 Nitra
4. Združenie domových samospráv, o.z., Rovniankova 1667/14 85102 Bratislava - mestská časť Petržalka
5. ROĽAN, spol. s r.o. Horná Ždaňa 230, 966 04 Horná Ždaňa
6. Mesto Banská Štiavnica, Radničné námestie č. 1/1, 969 24 Banská Štiavnica
7. Lesy SR, š.p. OZ Levice, Koháryho 2, 934 43 Levice
8. RD Sitno Prenčov a.s., 969 73 Prenčov
9. Agrohont Dudince, Viničná 404, 962 71 Dudince
10. Vladimír Brza, A. Kmeť 357, 962 71 Dudince
11. PD akcionárov „Ipeľ“, Hlavná 282, 991 11 Balog nad Ipľom
12. Klára Orlíková, Hviezdoslavova 33, 990 01 Veľký Klíž
13. Vinica, a.s., Cesta slobody 771, Vinica 991 28
14. Lesy SR, š.p. OZ Žarnovica, Železničná 613/13, 966 81 Žarnovica
15. Pors s.r.o., Družstevná 611/31, 972 47 Oslany
16. Lesy SR, š.p. OZ Prievidza, Švéniho 7, 971 53 Prievidza
17. Obec Dolné Vestenice, Záhumenská 154/74, 972 23 Dolné Vestenice
18. Obec Ladice, Hlavná 219, 951 77 Ladice
19. AG Poniky, Družstevná 376, 976 33 Poniky
20. Farma Mičiná s.r.o., Robotnícka 10, 974 01 Banská Bystrica
21. Pozemkové spoločenstvo komposesorátu a urbariátu Vlkanová, Vlkanová 109/82, 97631 Vlkanová
22. AGRODUBNÍK, a.s., Zámocká 187, 976 31 Hronsek
23. Lesy SR, š.p. OZ Kriváň, Kriváň 334, 962 04 Kriváň
24. Rímskokatolícka cirkev, farnosť Medzibrod, Hlavná 5, 976 96 Medzibrod
25. Roľnícke družstvo HRON Slovenská Ľupča, Slovenská Ľupča 1094, Slovenská Ľupča 976 13
26. EnergoAgro s.r.o., Bottova 1522, 962 12 Detva
27. PD Očová, SNP 360/75, 962 23 Očová
28. Roľnícke Družstvo Látky, Látky 130, 905 45 Látky
29. Poľnohospodárske družstvo Detvianska Huta, družstvo, Detvianska Huta 100, 962 05 Detvianska Huta
30. Zvara Jozef, SHR, Dúbravy 366, 962 12 Detva
31. Poľnohospodárske podielnícke družstvo Liptovská Teplička, Liptovská Teplička 566, 059 40 Liptovská Teplička

32. Lesy SR, š.p. OZ Liptovský Hrádok, Juraja Martinku 110/6, 033 11 Liptovský Hrádok
33. Lesy SR, š.p. OZ Beňuš, Beňuš 455, 976 64 Beňuš
34. Roľnícke družstvo Telgárt, družstvo Telgárt, 976 73 Telgárt
35. Poľnohospodárske družstvo Šumiac, Šumiac, 976 71 Šumiac
36. Urbárske a pasienkové pozemkové spoločenstvo Pohorelá, Nová 392, 97669 Pohorelá
37. Rímskokatolícka cirkev, farnosť Pohorelá, M.R. Štefánika 670, 976 69 Pohorelá
38. Družstvo vlastníkov oviec a kôz, Pohorelá, 976 69 Pohorelá
39. MaJa, s.r.o., Jegorovova 3, 976 66 Polomka
40. Agrospoločnosť Polomka, s.r.o., Jegorovova 3, 976 66 Polomka
41. Poľnohospodárske družstvo Ďumbier, Podkoreňová 3, 977 43 Brezno
42. Pasienkovo-pozemkové spoločenstvo Pohronský Bukovec, Obecný úrad Pohronský Bukovec 40 97662 Pohronský Bukovec
43. Ján Kondula, SHR, 032 33 Kráľova Lehota 147
44. Ervin Riegel, Liptovská Porúbka č. 256, 033 01 Liptovská Porúbka
45. ASIK, s.r.o., Kutná 281, Demänová, 031 01 Liptovský Mikuláš
46. Poľnohospodárske družstvo Liptovský Mikuláš, Poľnohospodárska 1, 031 01 L.Mikuláš
47. Agro Siná, s.r.o., Svätý Kríž 133, 032 11 Svätý Kríž
48. AGRO-RACIO, s.r.o. Palugyayho 896, Palúdzka, 031 01 Liptovský Mikuláš
49. Poľnohospodárske družstvo Lisková – Sliache, Lisková, 034 81 Lisková
50. Poľnohospodárske družstvo Liptovská Osada, Korytnická 648, 034 73 Liptovská Osada
51. AGRO Priečhod, s.r.o., 976 11 Priečhod č. 282
52. RD Medzibrod, Niva 28, 976 96 Medzibrod
53. Jozef Márník – SHR, Chabenecká 9, 974 11 B.Bystrica
54. Eugen Bonta, SHR, Kynceľová 43, 974 01 Banská Bystrica
55. Pasienkové družstvo Priečhod, Priečhod 333, 976 11 Priečhod
56. Emil Lipa, SHR, Hiadel' 38, 976 61 Hiadel'
57. Lesy SR, š.p. OZ Slovenská Ľupča, Lichardova 52, 976 13 Slovenská Ľupča
58. Súkromná farma B&B, s.r.o., Podkonice 168, 976 41 Podkonice
59. Jozef Hlad'ovský Mliečna farma BRAUNVIEH, Ľupčianska 719/18 97613 Slovenská Ľupča
60. Obec Slovenská Ľupča, Námestie SNP 13, 97613 Slovenská Ľupča
61. Poľnohospodárske družstvo v Podkoniciach, Podkonice, 974 41 Podkonice

Ing. Darina Mjartanová
vedúca odboru

Informatívna poznámka - tento dokument bol vytvorený elektronicky orgánom verejnej moci

IČO: 00151866 Suffix: 10123

Doručuje sa

Obec Pažiť, Pažiť 78, 958 03 Pažiť, Slovenská republika
 Obec Radobica, Radobica 124, 972 48 Radobica, Slovenská republika
 Obec Horná Ves, Horná Ves 191, 972 48 Horná Ves, Slovenská republika
 Obec Veľké Pole, Veľké Pole , 966 74 Veľké Pole, Slovenská republika
 Obec Píla, okres Žarnovica, Píla 27/27, 966 81 Píla, Slovenská republika
 Obec Župkov, Župkov 12, 966 71 Župkov, Slovenská republika
 Obec Hrabíčov, Hrabíčov 188, 966 78 Hrabíčov, Slovenská republika
 Obec Bzenica, Bzenica 74, 966 01 Bzenica, Slovenská republika
 Obec Oslany, Nám. Slobody 2, 972 47 Oslany, Slovenská republika
 Obec Čereňany, Pálenická 491/4, 972 46 Čereňany, Slovenská republika
 Obec Kľak, Kľak 9, 966 77 Kľak, Slovenská republika
 Mesto Nová Baňa, Nám. Slobody 1, 968 01 Nová Baňa, Slovenská republika
 Obec Ladice, Ladice 219, 951 77 Ladice, Slovenská republika
 Obec Ilija, Ilija 150, 969 01 Ilija, Slovenská republika

Obec Babiná, Horná 97, 962 61 Babiná, Slovenská republika
 Obec Hontianske Tesáre, Hontianske Tesáre 66, 962 68 Hontianske Tesáre, Slovenská republika
 Obec Vrbovka, Vrbovka 56, 991 06 Vrbovka, Slovenská republika
 Obec Kiarov, Kiarov 25, 991 06 Kiarov, Slovenská republika
 Obec Kováčovce, Kováčovce 52, 991 06 Kováčovce, Slovenská republika
 Mesto Banská Štiavnica (OVM), Radičné námestie 1, 969 24 Banská Štiavnica, Slovenská republika
 Obec Prenčov (OVM), ,
 Obec Veľká Lehota, Veľká Lehota , 966 41 Veľká Lehota, Slovenská republika
 Obec Banský Studenec, Banský Studenec 60, 969 01 Banská Štiavnica, Slovenská republika
 Obec Dolné Vestenice, Záhumenská 154/74, 972 23 Dolné Vestenice, Slovenská republika
 Obec Horná Mičiná, Horná Mičiná 79, 974 01 Horná Mičiná, Slovenská republika
 Obec Vlkanová (OVM), Matušková , 976 31 Vlkanová, Slovenská republika
 Mesto Banská Bystrica (OVM), Československej armády 1141, 974 01 Banská Bystrica, Slovenská republika
 Obec Čerín (OVM), Čerín 11, 974 01 Čerín, Slovenská republika
 Obec Strelníky (OVM), Strelníky 63, 976 55 Strelníky, Slovenská republika
 Obec Motyčky, Motyčky 14, 976 02 Motyčky, Slovenská republika
 Obec Medzibrod (OVM), Námestie hrdinov SNP 1, 976 96 Medzibrod, Slovenská republika
 Obec Priečhod, Priečhod 157, 976 11 Priečhod, Slovenská republika
 Obec Moštenica, Moštenica 73, 976 13 Slovenská Ľupča, Slovenská republika
 Obec Podkonice, Podkonice 178, 976 41 Podkonice, Slovenská republika
 Obec Slovenská Ľupča (OVM), Námestie SNP 13, 976 13 Slovenská Ľupča, Slovenská republika
 Obec Pohronský Bukovec, Pohronský Bukovec 40, 976 62 Pohronský Bukovec, Slovenská republika
 Obec Zvolenská Slatina (OVM), SNP 370, 962 01 Zvolenská Slatina, Slovenská republika
 Obec Dúbravy (OVM), Dúbravy 196, 962 12 Dúbravy, Slovenská republika
 Obec Látky (OVM), Látky 36, 985 45 Látky, Slovenská republika
 Obec Detvianska Huta (OVM), Detvianska Huta 102, 962 05 Detvianska Huta, Slovenská republika
 Mesto Detva (OVM), J. G. Tajovského 1369, 962 12 Detva, Slovenská republika
 Obec Liptovská Teplička (OVM), Štefana Garaja 398, 059 40 Liptovská Teplička, Slovenská republika
 Obec Vikartovce, Hlavná 98, 059 19 Vikartovce, Slovenská republika
 Obec Telgárt (OVM), ,
 Obec Šumiac (OVM), Jegorovova 414, 976 71 Šumiac, Slovenská republika
 Obec Pohorelá (OVM), Nová , 976 69 Pohorelá, Slovenská republika
 Obec Polomka (OVM), Osloboditeľov 288, 976 66 Polomka, Slovenská republika
 Mesto Brezno (OVM), Námestie gen. M.R.Štefánika 1, 977 01 Brezno, Slovenská republika
 Obec Valaská (OVM), ,
 Obec Liptovská Porúbka (OVM), Liptovská Porúbka 170/170, 033 01 Liptovská Porúbka, Slovenská republika
 Mesto Liptovský Mikuláš (OVM), Štúrova 1989, 031 01 Liptovský Mikuláš, Slovenská republika
 Obec Pavčina Lehota, Obecný úrad, Pavčina Lehota 71, 031 01 Pavčina Lehota, Slovenská republika
 Obec Dúbrava, okres Liptovský Mikuláš (OVM), Dúbrava 191, 032 12 Dúbrava, Slovenská republika
 Obec Svätý Kríž, Svätý Kríž 152, 032 11 Svätý Kríž, Slovenská republika
 Obec Liptovské Sliače (OVM), Seč 635, 034 84 Liptovské Sliače, Slovenská republika
 Obec Liptovská Lúžna, Liptovská Lúžna , 034 72 Liptovská Lúžna, Slovenská republika

Tabuľka č. 1 – Biotopy európskeho a národného významu podľa jednotlivých okresov

Kód SK	Kód NATURA	Názov biotopu	Zničená výmera v m ²	Poškodená výmera v m ²
Okres Partizánske:				
Ls 2.1	-	Dubovo-hrabové lesy karpatské	59 374	-
Okres Prievidza:				
Ls 1.3	*91E0	Jaseňovo-jelšové podhorské lužné lesy	11 382	-
Ls 2.1	-	Dubovo-hrabové lesy karpatské	162 101	-
Ls 3.1	*91H0	Teplomilné submediteránne dubové lesy	4 372	-
Ls 5.1	9130	Bukové a jedľovo-bukové kvetnaté lesy	8 875	-
Lk 1	6510	Nížinné a podhorské kosné lúky	2 052	1 020
Okres Žarnovica:				
Ls 5.1	9130	Bukové a jedľovo-bukové kvetnaté lesy	129 638	-
Lk 1	6510	Nížinné a podhorské kosné lúky	14 537	4 760
Okres Žiar nad Hronom:				
Ls 5.1	9130	Bukové a jedľovo-bukové kvetnaté lesy	94 591	-

Tabuľka č. 2 – Označenie a lokalizácia plochy stožiarového miesta a biotopov európskeho a národného významu zničených pri výstavbe stožiarových pätiiek

Označenie a lokalizácia stožiarového miesta	Typ biotopu
Okres Prievídza	
k.ú Radobica	
322 – p.č. 809/1	Lk1
334 – p.č. 4598	Lk1
337 – p.č. 3673/1	Lk1
manipulačná plocha okolo s.m. č. 322	Lk1
manipulačná plocha okolo s.m. č. 334	Lk1
manipulačná plocha okolo s.m. č. 337	Lk1
Okres Žarnovica	
k.ú. Veľké Pole	
340 – p.č. 786	Lk1
341 – p.č. 786	Lk1
354 – p.č. 354/1	Lk1
355 – p.č. 359	Lk1
356 – p.č. 359	Lk1
357 – p.č. 361/1	Lk1
manipulačná plocha okolo s.m. č. 340	Lk1
manipulačná plocha okolo s.m. č. 341	Lk1
manipulačná plocha okolo s.m. č. 354	Lk1
manipulačná plocha okolo s.m. č. 355	Lk1
manipulačná plocha okolo s.m. č. 356	Lk1
manipulačná plocha okolo s.m. č. 357	Lk1
k.ú. Píla	
359 – p.č. 726	Lk1
manipulačná plocha okolo s.m. č. 359	Lk1
k.ú. Župkov	
366 – p.č. 1208	Lk1
367 – p.č. 669/2, 668/2	Lk1
370 – p.č. 1320	Lk1
manipulačná plocha okolo s.m. č. 366	Lk1
manipulačná plocha okolo s.m. č. 367	Lk1
manipulačná plocha okolo s.m. č. 370	Lk1
k.ú. Hrabčiov	
371 – p.č. 5746/1	Lk1
372 – p.č. 5745/1	Lk1
373 – p.č. 5013, 5014	Lk1
manipulačná plocha okolo s.m. č. 371	Lk1
manipulačná plocha okolo s.m. č. 372	Lk1
manipulačná plocha okolo s.m. č. 373	Lk1

Tabuľka č. 3 – Označenie a lokalizácia prístupových ciest a biotopov európskeho a národného významu poškodených a zničených pri výstavbe prístupových komunikácií

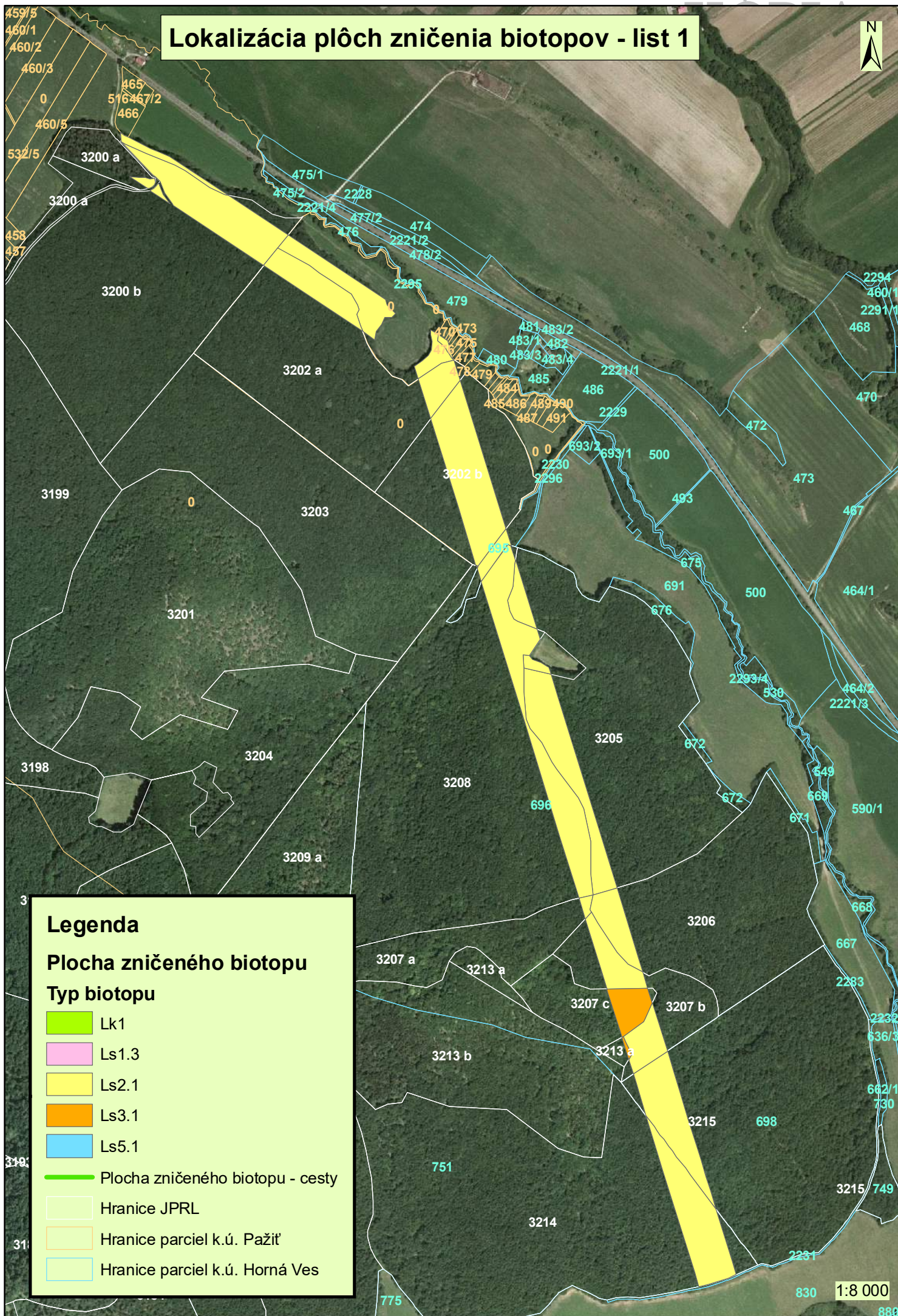
Označenie prístupovej cesty/parcely	Typ biotopu
Okres Prievidza	
443 (parcely č. 809/1 k.ú. Radobica)	Lk1
451 (parcely č. 4598 k.ú. Radobica)	Lk1
452 (parcely č. 4598 k.ú. Radobica)	Lk1
454 (parcely č. 3673/1, 4411 k.ú. Radobica)	Lk1
Okres Žarnovica	
454 (parcely č. 786 k.ú. Veľké Pole)	Lk1
462 (parcely č. 804/3 k.ú. Veľké Pole)	Lk1
463 (parcely č. 804/3 k.ú. Veľké Pole)	Lk1
464 (parcely č. 341 k.ú. Veľké Pole)	Lk1
465 (parcely č. 354/1, 359 k.ú. Veľké Pole)	Lk1
466 (parcely č. 359 k.ú. Veľké Pole)	Lk1
467 (parcely č. 361/1 k.ú. Veľké Pole)	Lk1
469 (parcely č. 726, 742 k.ú. Píla)	Lk1
471 (parcely č. 642 k.ú. Píla)	Lk1
476 (parcely č. 2532 k.ú. Župkov)	Lk1
477 (parcely č. 668/2 k.ú. Župkov)	Lk1
479 (parcely č. 3611, 3612, 3613, 3614 k.ú.)	Lk1
480 (parcely č. 5745/1 k.ú. Hrabičov)	Lk1
481 (parcely č. 5745/1, 5746/1 k.ú. Hrabičov)	Lk1
482 (parcely č. 5014 k.ú. Hrabičov)	Lk1

Tabuľka č. 4 – Označenie JPRL/parcely a biotopov európskeho a národného významu zničených pri výrube v ochrannom pásme vedení

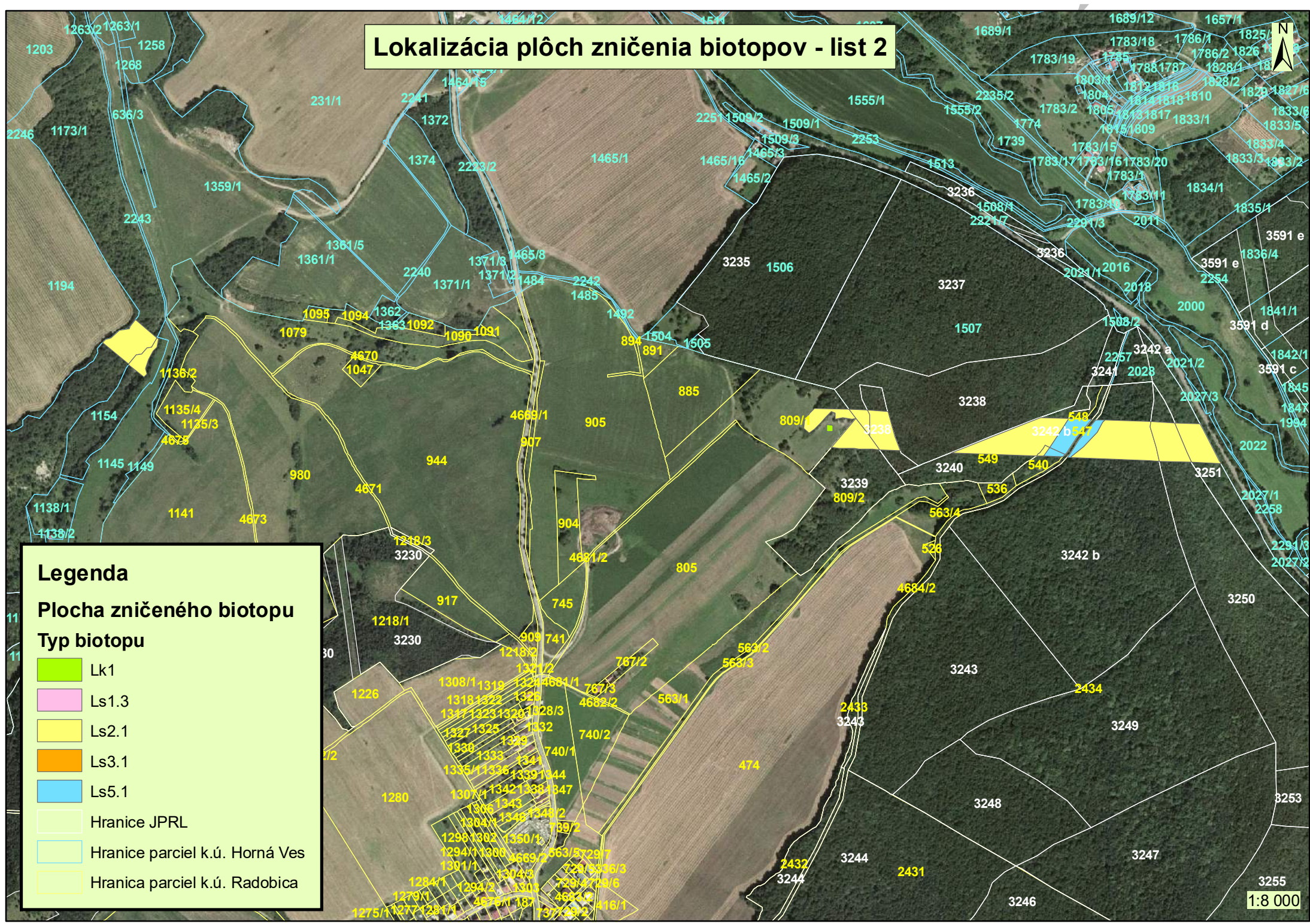
Označenie JPRL/parcely	LHC/k.ú.	Typ biotopu
Okres Partizánske		
504/1	k.ú. Pažiť	Ls2.1
3200a	LHC Partizánske	Ls2.1
3200b	LHC Partizánske	Ls2.1
3202a	LHC Partizánske	Ls2.1
469	k.ú. Pažiť	Ls2.1
3202b	LHC Partizánske	Ls2.1
Okres Prievidza		
2558	k.ú.Horná Ves	Ls2.1
3208	LHC Partizánske	Ls2.1
2570	k.ú.Horná Ves	Ls2.1
3205	LHC Partizánske	Ls2.1
3207a	LHC Partizánske	Ls2.1
3206	LHC Partizánske	Ls2.1
3207b	LHC Partizánske	Ls2.1
3207c	LHC Partizánske	Ls3.1
3213a	LHC Partizánske	Ls2.1
3215	LHC Partizánske	Ls2.1
3214	LHC Partizánske	Ls2.1
2885	k.ú.Horná Ves	Ls2.1
2911	k.ú.Horná Ves	Ls2.1
809/1	k.ú. Radobica	Ls2.1
809/2	k.ú. Radobica	Ls2.1
3238 1. ps	LHC Partizánske	Ls2.1
3238 2. ps	LHC Partizánske	Ls2.1
3240	LHC Partizánske	Ls2.1
540	k.ú. Radobica	Ls2.1
540	k.ú. Radobica	Ls5.1
3242b	LHC Partizánske	Ls5.1
3242b	LHC Partizánske	Ls2.1
3250	LHC Partizánske	Ls2.1
3251	LHC Partizánske	Ls2.1
3367	LHC Partizánske	Ls2.1
3366b	LHC Partizánske	Ls2.1
2489	k.ú. Radobica	Ls1.3
2462/1	k.ú. Radobica	Ls1.3
3366c	LHC Partizánske	Ls1.3
2601	k.ú. Radobica	Ls1.3
3364e	LHC Partizánske	Ls1.3
2674	k.ú. Radobica	Ls1.3

3439/1	k.ú. Radobica	Ls1.3
3351	LHC Partizánske	Ls5.1
3673/1	k.ú. Radobica	Ls1.3
4398	k.ú. Radobica	Ls1.3
4411	k.ú. Radobica	Ls1.3
Okres Žarnovica		
1167b	LHC Brod	Ls5.1
1167c	LHC Brod	Ls5.1
1168a	LHC Brod	Ls5.1
643/1	k.ú.Píla	Ls5.1
650	k.ú.Píla	Ls5.1
658/1	k.ú.Píla	Ls5.1
575	k.ú.Píla	Ls5.1
1145b	LHC Brod	Ls5.1
1115d	LHC Brod	Ls5.1
3799	k.ú. Župkov	Ls5.1
3444, 3445, 3446	k.ú. Župkov	Ls5.1
1118c	LHC Brod	Ls5.1
1118b	LHC Brod	Ls5.1
5914	k.ú. Hradičov	Ls5.1
1067a	LHC Brod	Ls5.1
42	LHC Hradičov	Ls5.1
46	LHC Hradičov	Ls5.1
48	LHC Hradičov	Ls5.1
49	LHC Hradičov	Ls5.1
52	LHC Hradičov	Ls5.1
53a	LHC Hradičov	Ls5.1
53b	LHC Hradičov	Ls5.1
5276/2	k.ú. Hradičov	Ls5.1
5992	k.ú. Hradičov	Ls5.1
Okres Žiar nad Hronom		
414a	LHC Ždaňa	Ls5.1
412	LHC Ždaňa	Ls5.1
418	LHC Ždaňa	Ls5.1
419	LHC Ždaňa	Ls5.1
411	LHC Ždaňa	Ls5.1
421	LHC Ždaňa	Ls5.1
422	LHC Ždaňa	Ls5.1
396	LHC Ždaňa	Ls5.1
774/1	Bukovina pri Bzenici	Ls5.1
393	LHC Ždaňa	Ls5.1

Lokalizácia plôch zničenia biotopov - list 1



Lokalizácia plôch zničenia biotopov - list 2



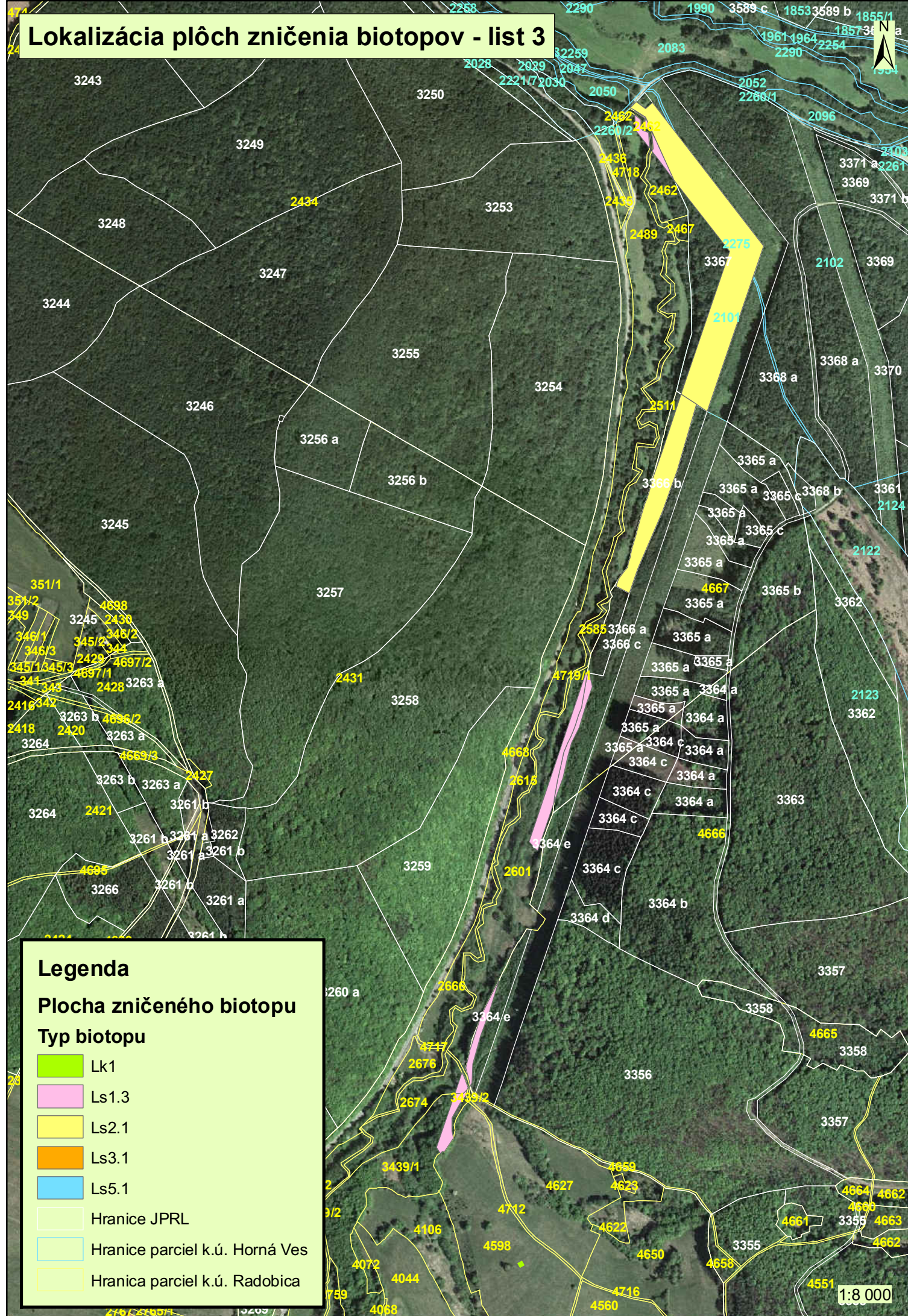
Legenda

Plocha zničeného biotopu

Typ biotopu

- Lk1
- Ls1.3
- Ls2.1
- Ls3.1
- Ls5.1
- Hranice JPRL
- Hranice parcel k.ú. Horná Ves
- Hranica parcel k.ú. Radobica

Lokalizácia plôch zničenia biotopov - list 3



Lokalizácia plôch zničenia biotopov - list 4

Legenda

Plocha zničeného biotopu

Typ biotopu

- Lk1
- Ls1.3
- Ls2.1
- Ls3.1
- Ls5.1
- Plocha zničeného biotopu - cesty
- Hranice JPRL
- Hranica parciel k.ú. Radobica
- Hranice parciel k.ú. Veľké Pole

Lokalizácia plôch zničenia biotopov - list 5

Legenda

Plocha zničeného biotopu

Typ biotopu

- Lk1
- Ls1.3
- Ls2.1
- Ls3.1
- Ls5.1
- Plocha zničeného biotopu - cesty
- Hranice JPRL
- Hranice parciel k.ú. Veľké Pole
- Hranice parciel k.ú. Píla

1:8 000

Lokalizácia plôch zničenia biotopov - list 6



Legenda

Plocha zničeného biotopu

Typ biotopu

- Lk1
- Ls1.3
- Ls2.1
- Ls3.1
- Ls5.1
- Plocha zničeného biotopu - cesty
- Hranice JPRL
- Hranice parciel k.ú. Píla
- Hranice parciel k.ú. Župkov

Lokalizácia plôch zničenia biotopov - list 7

Legenda

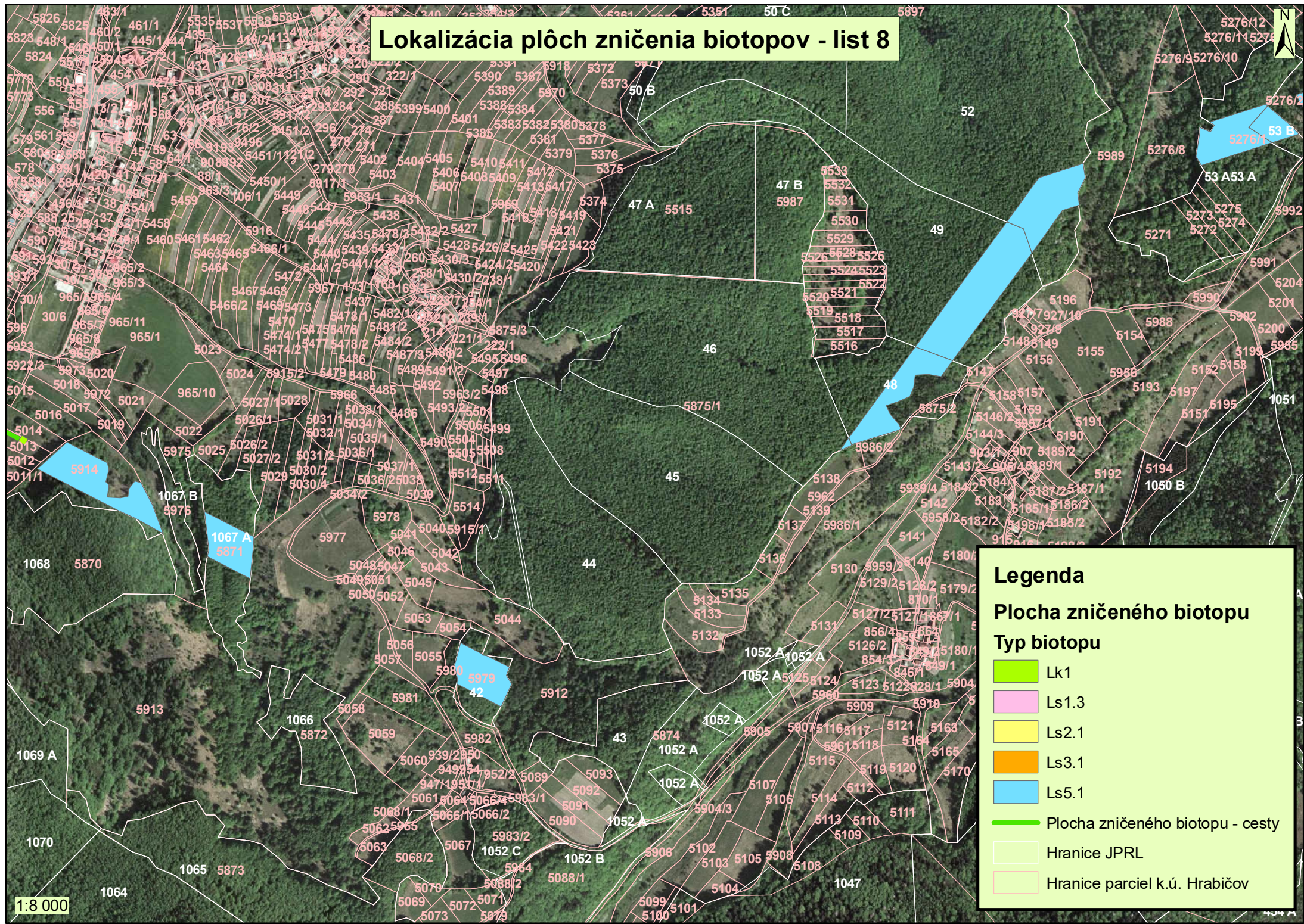
Plocha zničeného biotopu

Typ biotopu

- Lk1
- Ls1.3
- Ls2.1
- Ls3.1
- Ls5.1
- Plocha zničeného biotopu - cesty
- Hranice JPRL
- Hranice parciel k.ú. Hrabíčov
- Hranice parciel k.ú. Župkov

1:8 000

Lokalizácia plôch zničenia biotopov - list 8



Legenda

Plocha zničeného biotopu

Typ biotopu

Lk1

Ls1.3

Ls2.1

Ls3.1

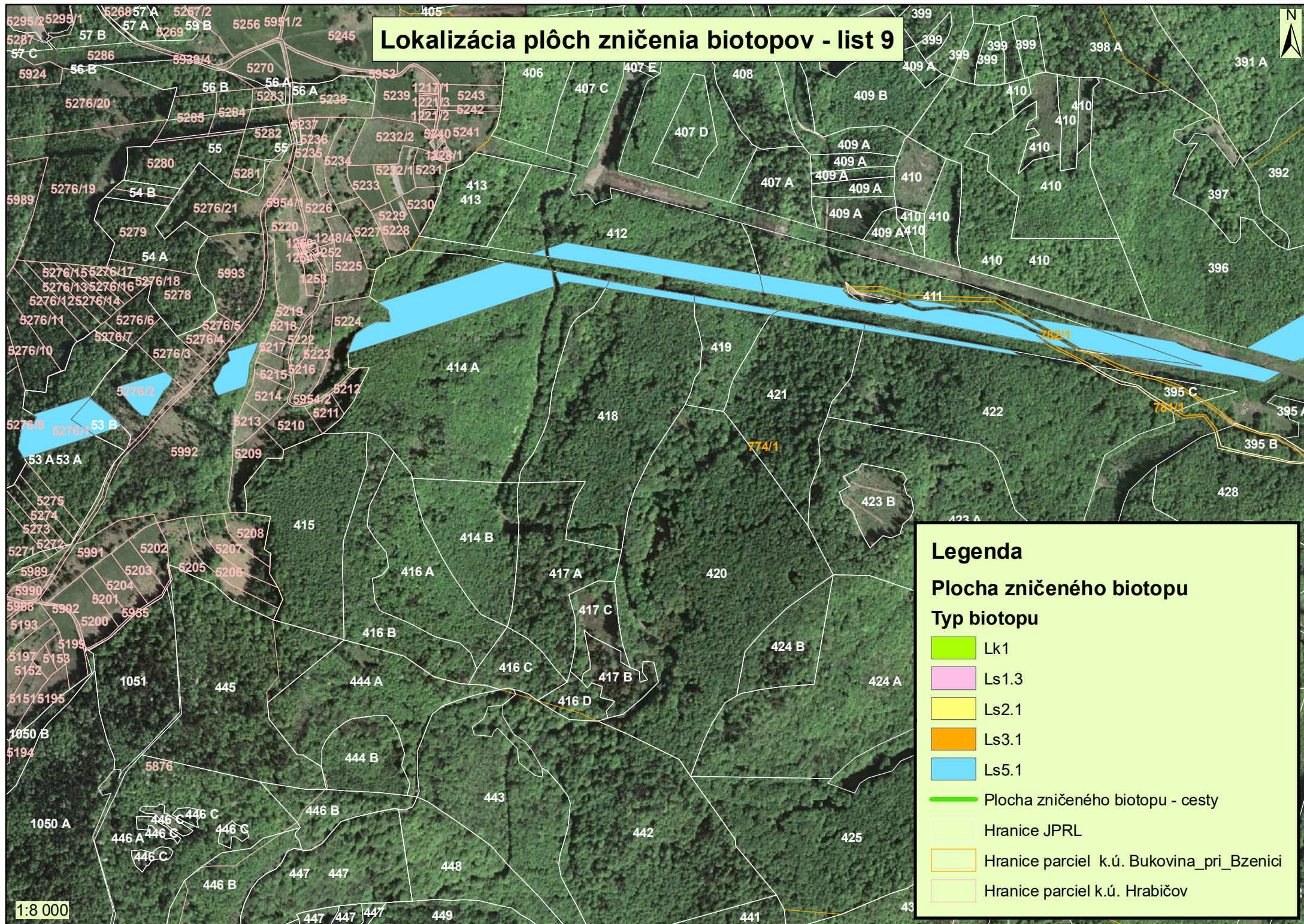
Ls5.1

Plocha zničeného biotopu - cesty

Hranice JPRL

Hranice parciel k.ú. Hradičov

Lokalizácia plôch zničenia biotopov - list 9



Legenda

Plocha zničného biotopu

Typ biotopu

- Lk1
- Ls1.3
- Ls2.1
- Ls3.1
- Ls5.1

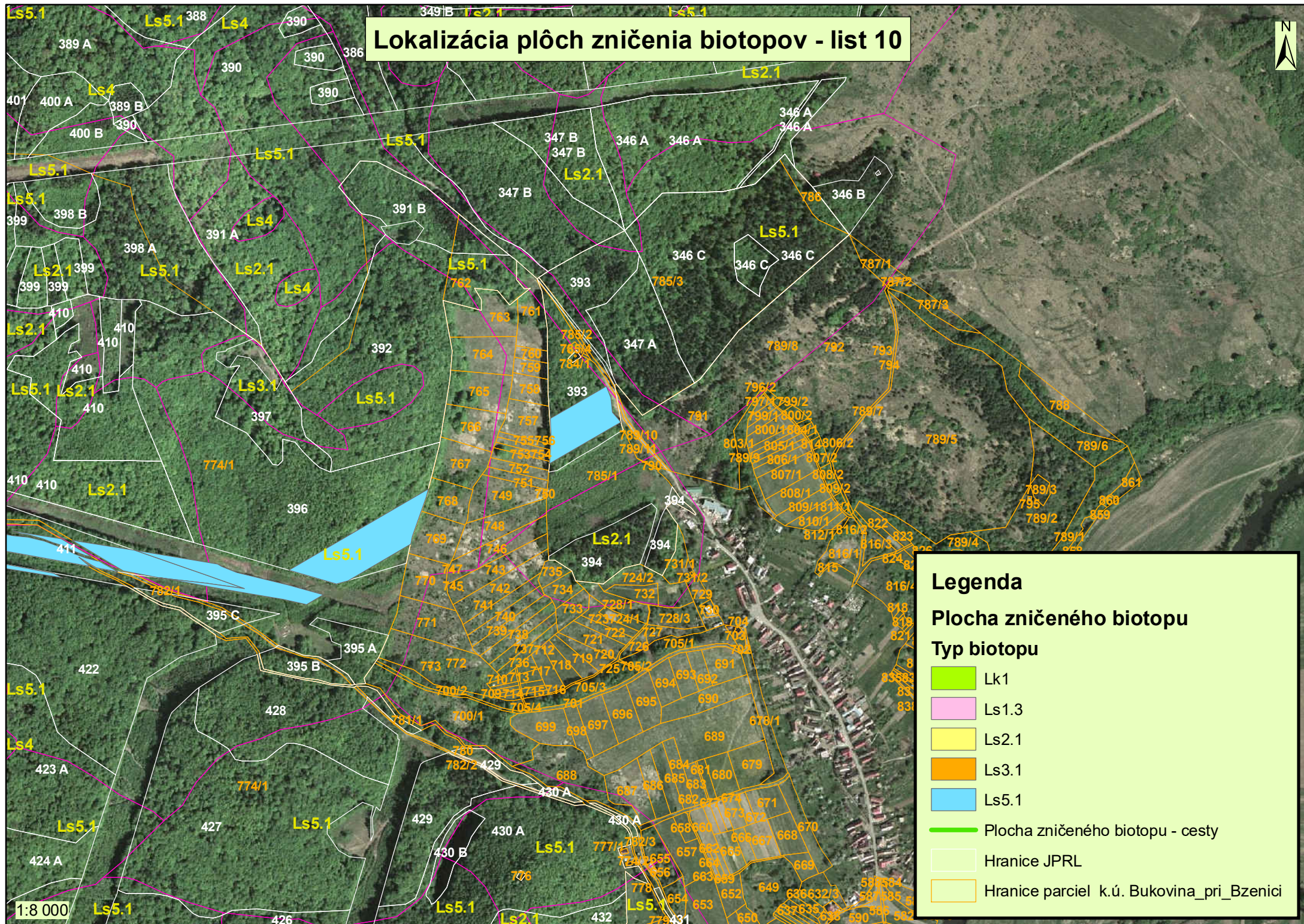
Plocha zničného biotopu - cesty

Hranice JPRL

Hranice parciel k.ú. Bukovina_pri_Bzenici

Hranice parciel k.ú. Hrabičov

Lokalizácia plôch zničenia biotopov - list 10



Legenda

Plocha zničeného biotopu

Typ biotopu

- Lk1
- Ls1.3
- Ls2.1
- Ls3.1
- Ls5.1
- Plocha zničeného biotopu - cesty
- Hranice JPRL
- Hranice parciel k.ú. Bukovina_pri_Bzenici

Registratúrne číslo záznamu: 0049181/2021

Vec: VERENÁ VYHLÁŠKA – Rozhodnutie – súhlas na poškodzovanie a ničenie biotopov (Vedenie 2x400 kV Horná Ždaňa – lokalita Oslany)

Parafa	Dátum/čas	Meno	Pozícia	Org.útvár	Funkcia	V zast.	Zastúpil	Poznámka
Schválené	03.11.2021 13:55	Mjartanová Darina, Ing.	vedúci	OU-PD- OSZP	vedúca odboru	Nie		