



SLOVENSKÝ  
VODOHOSPODÁRSKY  
PODNIK, štátny podnik

SLOVENSKÝ VODOHOSPODÁRSKY PODNIK, štátny podnik  
Odštepný závod Piešťany  
Nábřežie Ivana Krasku 3/834, 921 80 Piešťany

Správa povodia hornej Nitry  
Škultétyho č. 1359/9, 955 01 Topoľčany

Okresný úrad Prievidza -10-	
Dňa: 25. 01. 2022	
6.12.2022 Vychytaný	01-70-15x7 2022/013832 Vybavený

Okresný úrad  
Odbor starostlivosti o životné prostredie  
Ul. G. Švéniho 3H  
971 01 Prievidza

Váš list zn/zo dňa

Naša značka

Vybavuje / linka

Topoľčany

CS SVP OZ PN 260/22/37

Ing. Poláková

21.1.2022

Vec :

**Oznámenie o výrube drevín a krovia na tokoch v zmysle zákona č.543/2002 Z z.**

Slovenský vodohospodársky podnik š .p. OZ Piešťany, Správa povodia hornej Nitry Topoľčany, adresa sídla Škultétyho 1359/9, 955 01 Topoľčany v zmysle § 47 odst. 7 zákona 543/2002 Z z. v znení neskorších predpisov a v súlade s vykonávacím predpisom § 22, odst. 14 – vyhlášky 170/2021 Z .z., ktorou sa vykonáva zákon o ochrane prírody, plánuje zamestnancami SPHN Topoľčany vykonať v katastrálnom území Nováky na toku Lehotský potok na pozemku parcela CKN 1928/2, 1928/3 v rozsahu podľa priloženej katastrálnej mapy výrub drevného porastu.

Jedná sa o dreviny:

Špecifikácia dreviny :

vŕba – 600 m<sup>2</sup>

Správca toku bude práce vykonávať v zmysle § 49 ods. 1 písm. b) zákona č. 364/2004 Z. z. v znení neskorších predpisov, kde správca vodného toku je oprávnený v záujme starostlivosti o koryto odstraňovať alebo novo vysádzať stromy a kry na pobrežných pozemkoch.

Výrub/ vysekávanie na toku Lehotský potok plánujeme realizovať v mimo vegetačnom období **január 2022 až február 2022, október 2022 až február 2024.**

Zároveň chceme požiadať Okresný úrad o zvolanie miestneho šetrenia za účasti pracovníkov Správy CHKO Ponitrie.

S pozdravom

SLOVENSKÝ VODOHOSPODÁRSKY PODNIK,  
štátny podnik  
Odštepný závod Piešťany  
Nábřežie Ivana Krasku 3/834  
921 80 Piešťany -53-

Ing. Marián Jursa  
riadiťel Správy povodia hornej Nitry

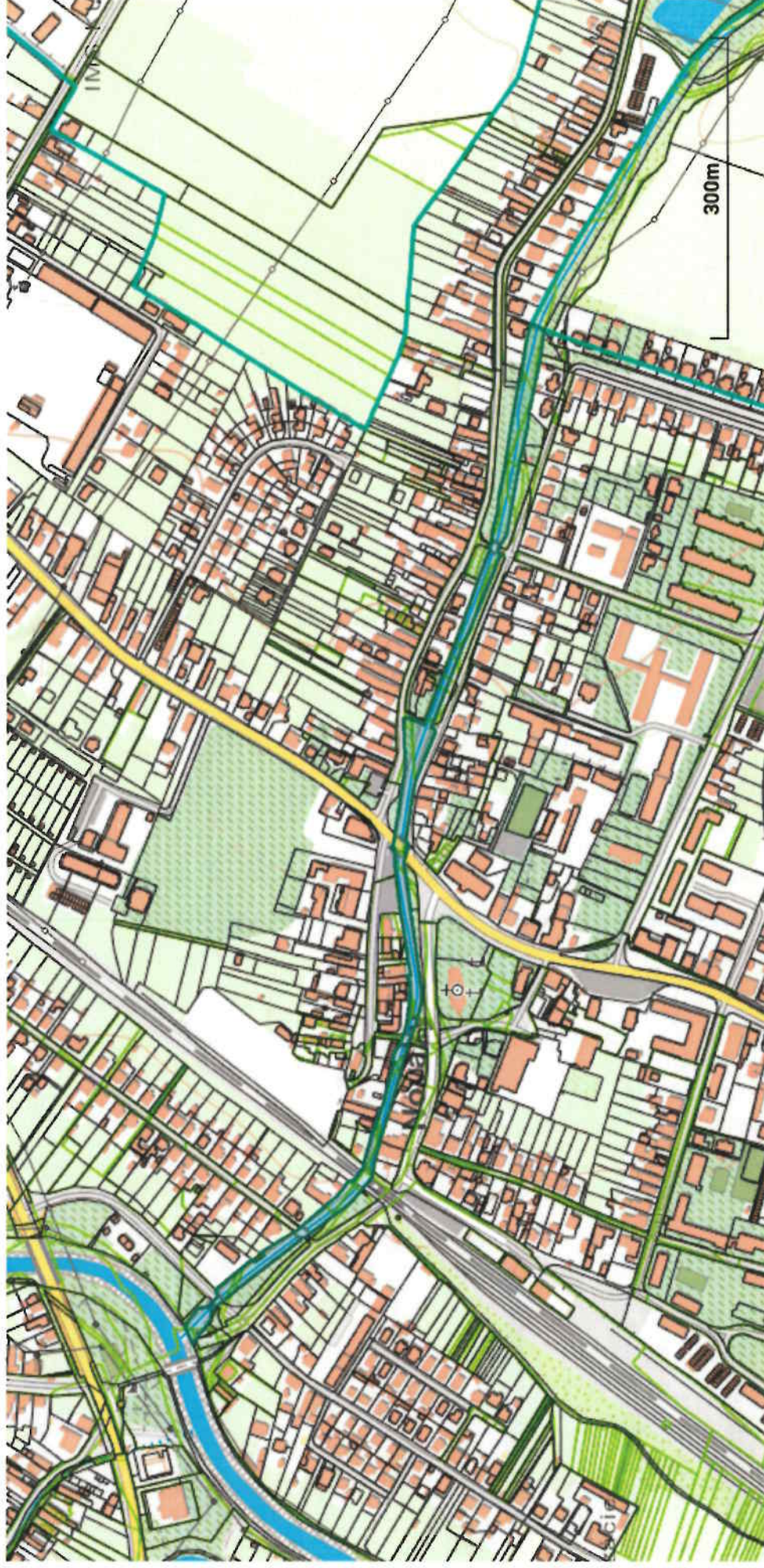
Príloha: 1x katastrálna mapa s vyznačenými drevinami určenými na výrub

Na vedomie: Správa CHKO Ponitrie  
Samova ul. 3  
949 01 Nitra



## CKN 1928/2- k.ú. Nováky

Trenčiansky > Prievidza > Nováky > k.ú. Nováky



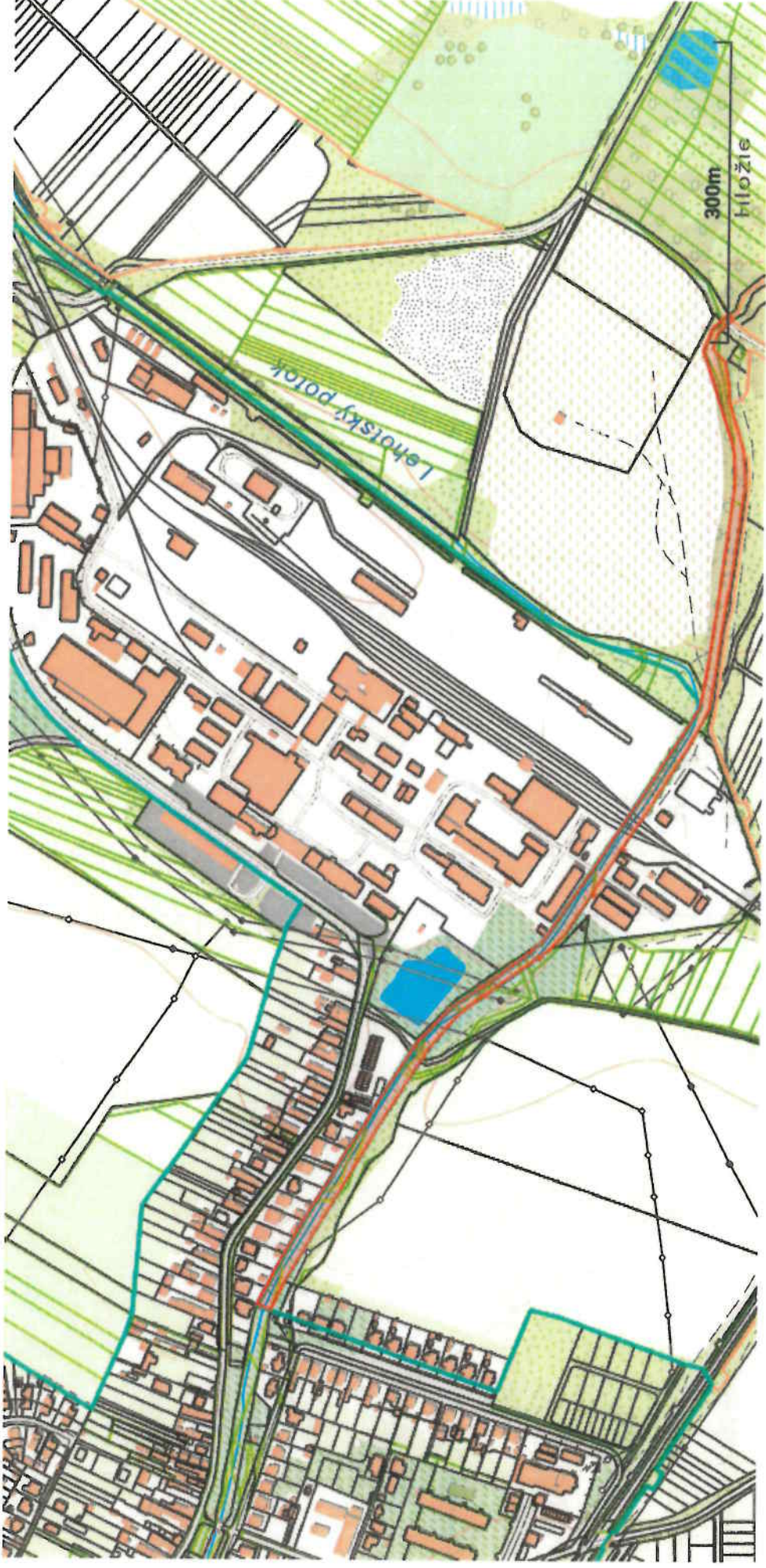
Vytlačené z aplikácie **Mapový klient ZBGIS**. Nepoužiteľné na právne úkony.

Meranie a grafické znázornenie je len informatívne a je nepoužiteľné na vytýčenie hraníc pozemkov a osadenie stavieb na pozemky. Vytýčenie hraníc pozemkov a osadenie stavieb na pozemky môže vykonať len odborná spôsobilá osoba.



## CKN 1928/3- k.ú. Nováky

Trenčiansky > Prievidza > Nováky > k.ú. Nováky



Vytlačené z aplikácie **Mapový klient ZBGIS**. Nepoužiteľné na právne úkony.

Meranie a grafické znázornenie je len informatívne a je nepoužiteľné na vytýčenie hraníc pozemkov a osadenie stavieb na pozemky. Vytýčenie hraníc pozemkov a osadenie stavieb na pozemky môže vykonať len odborná spôsobilá osoba.





SLOVENSKÝ  
VODOHOSPODÁRSKY  
PODNIK, štátny podnik

SLOVENSKÝ VODOHOSPODÁRSKY PODNIK, štátny podnik  
Odštepný závod Piešťany  
Nábřežie Ivana Krasku 3/834, 921 80 Piešťany

Správa povodia hornej Nitry  
Škultétyho č. 1359/9, 955 01 Topoľčany

Okresný úrad Prievidza  
-10-

Došlo dňa: 25. 01. 2022

6194/2021 Príloha  
OU-PD OSK P-2022/013832

Okresný úrad  
Odbor starostlivosti o životné prostredie  
Ul. G. Švéniho 3H  
971 01 Prievidza

Váš list zn/zo dňa

Naša značka

Vybavuje / linka  
Ing. Poláková

Topoľčany  
21.1.2022

Vec : CS SVP OZ PN 260/22/36

### **Oznámenie o výrube drevín a krovia na tokoch v zmysle zákona č.543/2002 Z z.**

Slovenský vodohospodársky podnik š .p. OZ Piešťany, Správa povodia hornej Nitry Topoľčany, adresa sídla Škultétyho 1359/9, 955 01 Topoľčany v zmysle § 47 odst. 7 zákona 543/2002 Z z. v znení neskorších predpisov a v súlade s vykonávacím predpisom § 22, odst. 14 – vyhlášky 170/2021 Z .z., ktorou sa vykonáva zákon o ochrane prírody, plánuje zamestnancami SPHN Topoľčany vykonať v katastrálnom území Lazany na VN Lazany- odpadový kanál na pozemkoch parcely CKN 1421/130, 1421/117, 1421/118, 1421/119, 1421/8, 1421/121, 1421/105, 1421/122, 1421/95, 1421/123, 1421/93, 1421/98, 1421/92, 1421/124, 1421/136, 1421/83, 1422/86, 1422/87, 1422/88 v rozsahu podľa priloženej katastrálnej mapy vysekanie drevného porastu z prietochného profilu.

Jedná sa o dreviny:

Špecifikácia dreviny :

- jelša, vŕba – 1200 m<sup>2</sup>

Správca toku bude práce vykonávať v zmysle § 49 ods. 1 písm. b) zákona č. 364/2004 Z. z. v znení neskorších predpisov, kde správca vodného toku je oprávnený v záujme starostlivosti o koryto odstraňovať alebo novo vysádzať stromy a kry na pobrežných pozemkoch.

Vysekávajú na VN Lazany- odpadový kanál plánujeme realizovať v mimo vegetačnom období január 2022 až február 2022, október 2022 až február 2023.

Zároveň chceme požiadať Okresný úrad o zvolanie miestneho šetrenia za účasti pracovníkov Správy CHKO Ponitrie.

S pozdravom

SLOVENSKÝ VODOHOSPODÁRSKY PODNIK,  
štátny podnik  
Odštepný závod Piešťany  
Nábřežie Ivana Krasku 3/834  
921 80 Piešťany -53-

Ing. Marián Jursa  
riaditeľ Správy povodia hornej Nitry

**Príloha:** 1x katastrálna mapa s vyznačenými drevinami určenými na výrub

**Na vedomie:** Správa CHKO Ponitrie  
Samova ul. 3  
949 01 Nitra

Podnik je zapísaný v Obchodnom registri  
Okresného súdu Banská Bystrica  
oddiel P5, vložka číslo 713/S  
IČO 36022047

DIČ / IČ DPH:  
202006213  
SK 202006213

Bankové spojenie:  
Všeobecná úverová banka, a.s.  
IBAN: SK72 0200 0000 0029 6006 0157  
BIC: SUBASKBX

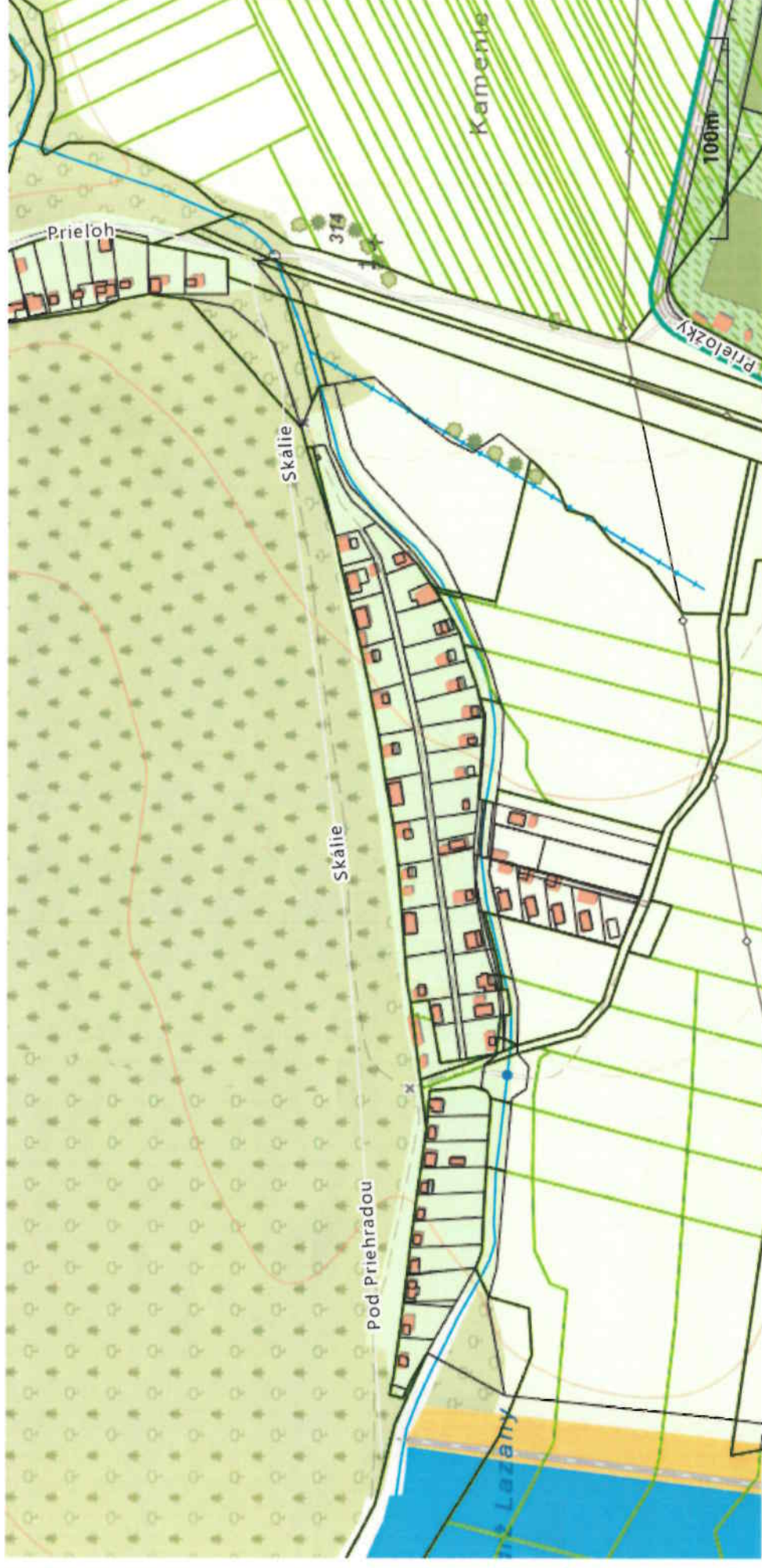
Telefón :  
riaditeľ 038 / 53 212 50  
spojovateľka 038 / 53 212 50

Fax:  
038 / 53 243 09

Email:  
topolcany@svp.sk

## Odpadový kanál z VN Lazany

Trenčiansky > Prievidza > Lazany > k.ú. Lazany



Vytlačené z aplikácie **Mapový klient ZBGIS**. Nepoužiteľné na právne účony.

Meranie a grafické znázornenie je len informatívne a je nepoužiteľné na vytýčenie hraníc pozemkov a osadenie stavieb na pozemky. Vytýčenie hraníc pozemkov a osadenie stavieb na pozemky môže vykonať len odborne spôsobilá osoba.





SLOVENSKÝ  
VODOHOSPODÁRSKY  
PODNIK, štátny podnik

SLOVENSKÝ VODOHOSPODÁRSKY PODNIK, štátny podnik  
Odštepný závod Piešťany  
Nábřežie Ivana Krasku 3/834, 921 80 Piešťany

Správa povodia hornej Nitry  
Škultétyho č. 1359/9, 955 01 Topoľčany

Okresný úrad Prievidza -10-	
Došlo dňa: 25. 01. 2022	
Prílohy/ky	Vybavuje:
6198/2022	OU-20-SVP-2022/03832

Okresný úrad  
Odbor starostlivosti o životné prostredie  
Ul. G. Švéniho 3H  
971 01 Prievidza

Váš list zn/zo dňa

Naša značka

Vybavuje / linka

Topoľčany

CS SVP OZ PN 260/22/32

Ing. Poláková

21.1.2022

Vec :

**Oznámenie o výrube drevín a krovia na tokoch v zmysle zákona č.543/2002 Z z.**

Slovenský vodohospodársky podnik š .p. OZ Piešťany, Správa povodia hornej Nitry Topoľčany, adresa sídla Škultétyho 1359/9, 955 01 Topoľčany v zmysle § 47 odst. 7 zákona 543/2002 Z z. v znení neskorších predpisov a v súlade s vykonávacím predpisom § 22, odst. 14 – vyhlášky 170/2021 Z .z., ktorou sa vykonáva zákon o ochrane prírody, plánuje zamestnancami SPHN Topoľčany vykonať v katastrálnom území Prievidza – na pozemku, parcela CKN 3979/4, 3979/1v k.ú. Bojnice na toku Nitra na pozemku, parcela C-3551/17, 3551/1 v rozsahu podľa priloženej katastrálnej mapy výrub drevného porastu.

Jedná sa o dreviny:

Špecifikácia dreviny :

- jelša, vrba – 2800 m<sup>2</sup>

Správca toku bude práce vykonávať v zmysle § 49 ods. 1 písm. b) zákona č. 364/2004 Z. z. v znení neskorších predpisov, kde správca vodného toku je oprávnený v záujme starostlivosti o koryto odstraňovať alebo novo vysádzať stromy a kry na pobrežných pozemkoch.

Výrub/ vysekávanie na toku Nitra kanál plánujeme realizovať v mimo vegetačnom období január 2022 až február 2022, október 2022 až február 2023.

Zároveň chceme požiadať Okresný úrad o zvolanie miestneho šetrenia za účasti pracovníkov Správy CHKO Ponitrie.

S pozdravom

SLOVENSKÝ VODOHOSPODÁRSKY PODNIK,  
štátny podnik  
Odštepný závod Piešťany  
Nábřežie Ivana Krasku 3/834  
921 80 Piešťany -53-

Ing. Marián Jursa  
riaditeľ Správy povodia hornej Nitry

Príloha: 1x katastrálne mapa s vyznačenými drevinami určenými na výrub

Na vedomie: Správa CHKO Ponitrie  
Samova ul. 3  
949 01 Nitra



# Parcela registra C, 3979/1

Trenčiansky > Prievidza > Bojnice > k.ú. Bojnice





# Parcela registra C, 3979/4

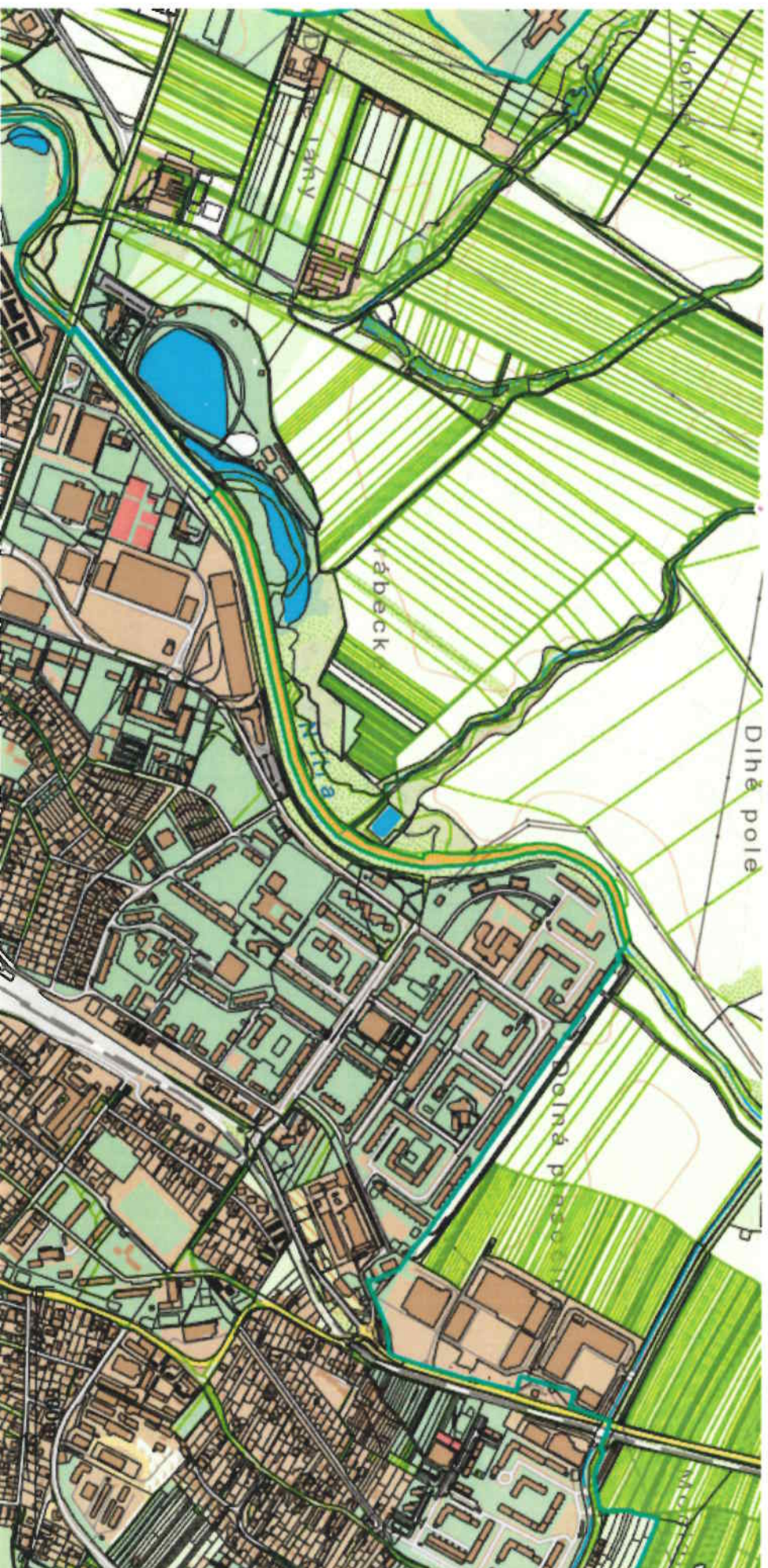
Trenčiansky > Prievidza > Prievidza > k.ú. Prievidza





## Parcela registra C, 3551/1

Trenčiansky > Prievidza > Bojnica > k.ú. Bojnica



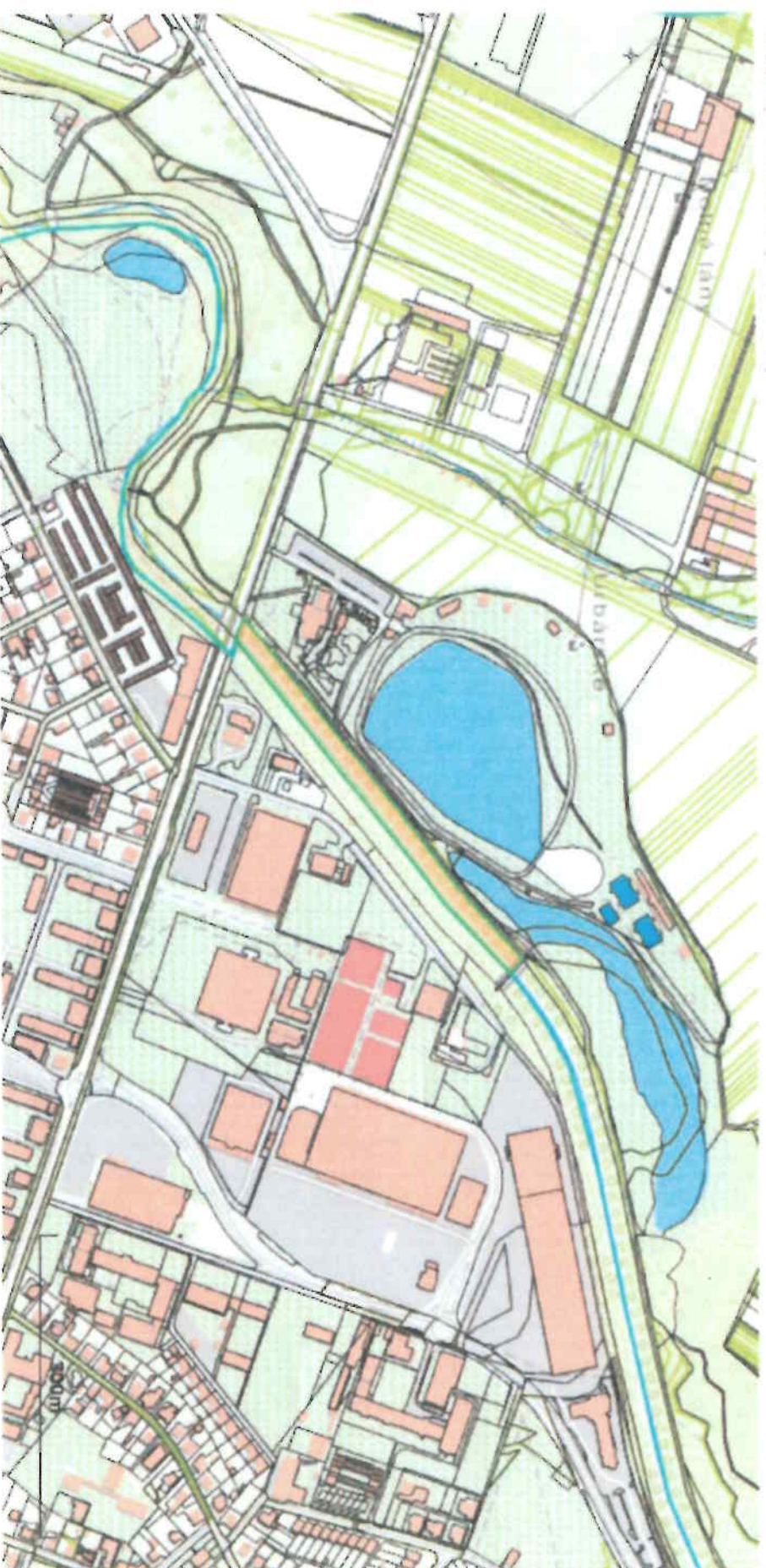
Vytlačené z aplikácie **Mapový klient ZBGIS**. Nepoužiteľné na právne účely.

Meranie a grafické znázornenie je len informatívne a je nepoužiteľné na vytyčenie hraníc pozemkov a osadenie stavieb na pozemky. Vytyčenie hraníc pozemkov a osadenie stavieb na pozemky môže vykonať len odborne spôsobilá osoba.



## Parcela registra C, 3551/17

Trenčiansky » Priemysľ » Bojnice » k.ú. Bojnice



Vytlačenie z aplikácie **Mapový klient ZBGIS**. Nepoužiteľné na právne účinky.

Meranie a grafické znázornenie je len informatívne a je nepoužiteľné na vytyčenie hraníc pozemkov a osadenie stavieb na pozemky. Vytváranie hraníc pozemkov a osadenie stavieb na pozemky môže vykonať len odborné spôsobilé osoba.





SLOVENSKÝ  
VODOHOSPODÁRSKY  
PODNIK, štátny podnik

SLOVENSKÝ VODOHOSPODÁRSKY PODNIK, štátny podnik  
Odštepný závod Piešťany  
Nábřežie Ivana Krasku 3/834, 921 80 Piešťany

Správa povodia hornej Nitry  
Škultétyho č. 1359/9, 955 01 Topoľčany

Okresný úrad Prievidza  
-10-

Došlo dňa: 25. 01. 2022

6199/2022 OK-7D-1527-2022/013832

Prílohy: Vychovávanie

Okresný úrad  
Odbor starostlivosti o životné prostredie  
Ul. G. Švéniho 3H  
971 01 Prievidza

Váš list zn/zo dňa

Naša značka

Vybavuje / linka

Topoľčany

CS SVP OZ PN 260122/33

Ing. Poláková

21.1.2022

Vec :

**Oznámenie o výrube drevín a krovia na tokoch v zmysle zákona č.543/2002 Z z.**

Slovenský vodohospodársky podnik š .p. OZ Piešťany, Správa povodia hornej Nitry Topoľčany, adresa sídla Škultétyho 1359/9, 955 01 Topoľčany v zmysle § 47 odst. 7 zákona 543/2002 Z z. v znení neskorších predpisov a v súlade s vykonávacím predpisom § 22, odst. 14 – vyhlášky 170/2021 Z .z., ktorou sa vykonáva zákon o ochrane prírody, plánuje zamestnancami SPHN Topoľčany vykonať v katastrálnom území Prievidza na toku Necpalský na pozemku parcela reg. C 6680/1 v rozsahu podľa priloženej katastrálnej mapy vysekávanie drevného porastu.

Jedná sa o dreviny:

Špecifikácia dreviny :

- jelša, vrba – 500 m<sup>2</sup>

Správca toku bude práce vykonávať v zmysle § 49 ods. 1 písm. b) zákona č. 364/2004 Z. z. v znení neskorších predpisov, kde správca vodného toku je oprávnený v záujme starostlivosti o koryto odstraňovať alebo novo vysádzať stromy a kry na pobrežných pozemkoch.

Vysekávanie na toku Necpalský plánujeme realizovať v mimo vegetačnom období január 2022 až február 2022, október 2022 až február 2023.

Zároveň chceme požiadať Okresný úrad o zvolanie miestneho šetrenia za účasti pracovníkov Správy CHKO Ponitrie.

S pozdravom

SLOVENSKÝ VODOHOSPODÁRSKY PODNIK,  
štátny podnik  
Odštepný závod Piešťany  
Nábřežie Ivana Krasku 3/834  
921 80 Piešťany -53-

Ing. Marián Jursa  
riaditeľ Správy povodia hornej Nitry

**Príloha:** 1x katastrálne mapa s vyznačenými drevinami určenými na výrub

**Na vedomie:** Správa CHKO Ponitrie  
Samova ul. 3  
949 01 Nitra



# Parcela registra C, 6680/1

Trenčiansky - Prievidza - Prievidza - k.ú. Prievidza







SLOVENSKÝ  
VODOHOSPODÁRSKY  
PODNIK, štátny podnik

SLOVENSKÝ VODOHOSPODÁRSKY PODNIK, štátny podnik  
Odštepny závod Piešťany  
Nábřežie Ivana Krasku 3/834, 921 80 Piešťany

Správa povodia hornej Nitry  
Škultétyho č. 1359/9, 955 01 Topoľčany

Okresný úrad Prievidza -10-	
Došlo dňa: 25. 01. 2022	
Ev. č. zápisu:	Číslo spravy:
Prílohy:	Vybavuje:

Okresný úrad  
Odbor starostlivosti o životné prostredie  
Ul. G. Švéniho 3H  
971 01 Prievidza

Váš list zn/zo dňa

Naša značka

Vybavuje / linka  
Ing. Poláková

Topoľčany  
13.1.2022

Vec :

CS SVP OZ PN 260/22/31

### **Oznámenie o výrube drevín a krovia na tokoch v zmysle zákona č.543/2002 Z z.**

Slovenský vodohospodársky podnik š .p. OZ Piešťany, Správa povodia hornej Nitry Topoľčany, adresa sídla Škultétyho 1359/9, 955 01 Topoľčany v zmysle § 47 odst. 7 zákona 543/2002 Z z. v znení neskorších predpisov a v súlade s vykonávacím predpisom § 22, odst. 14 – vyhlášky 170/2021 Z .z., ktorou sa vykonáva zákon o ochrane prírody, plánuje zamestnancami SPHN Topoľčany vykonať

v katastrálnom území Oslany na toku Osliansky na pozemku, parcela č.559/3 v rozsahu podľa priloženej katastrálnej mapy výrub stromu.

Jedná sa o dreviny:

Špecifikácia dreviny :

- poškodený strom topoľ -1ks (obvod kmeňa 250 cm )

Správca toku bude práce vykonávať v zmysle § 49 ods. 1 písm. b) zákona č. 364/2004 Z. z. v znení neskorších predpisov, kde správca vodného toku je oprávnený v záujme starostlivosti o koryto odstraňovať alebo novo vysádzať stromy a kry na pobrežných pozemkoch.

Výrub na toku Osliansky plánujeme realizovať v mimo vegetačnom období január 2022 až február 2022, október 2022 až február 2023.

Zároveň chceme požiadať Okresný úrad o zvolanie miestneho šetrenia za účasti pracovníkov Správy CHKO Ponitrie.

S pozdravom

SLOVENSKÝ VODOHOSPODÁRSKY PODNIK,  
štátny podnik  
Odštepny závod Piešťany  
Nábřežie Ivana Krasku 3/834  
921 80 Piešťany  
Ing. Marián Jursa  
riadiť Správy povodia hornej Nitry

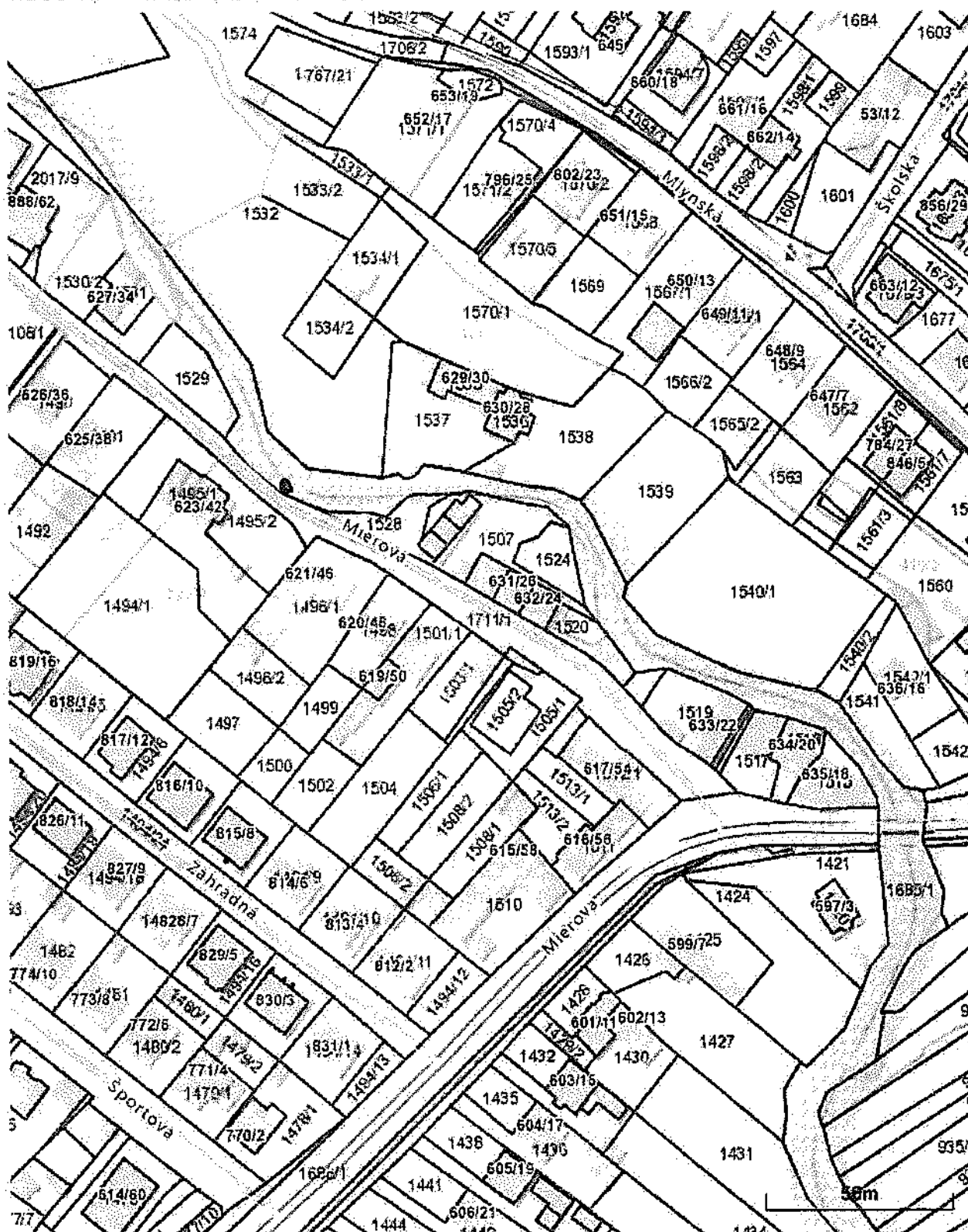
Príloha: 1x katastrálna mapa s vyznačenými drevinami určenými na výrub

Na vedomie: Správa CHKO Ponitrie  
Samova ul. 3  
949 01 Nitra



## Informácie z mapy

Two-Digitally to Polynomials of Degree  $\leq 2$  (1989)



Vytlačené z aplikácie Mapový klient ZBGIS. Nepoužiteľné na právne úkony.

(1/2)

Meranie a grafické znázornenie je len informatívne a je nepoužiteľné na vytýčenie hraníc pozemkov a osadenie stavieb na pozemky. Vytýčenie hraníc pozemkov a osadenie stavieb na pozemky môže vykonať len podozre spôsobilá osoba.





SLOVENSKÝ  
VODOHOSPODÁRSKY  
PODNIK, štátny podnik

SLOVENSKÝ VODOHOSPODÁRSKY PODNIK, štátny podnik  
Odštepný závod Piešťany  
Nábřežie Ivana Krasku 3/834, 921 80 Piešťany

Správa povodia hornej Nitry  
Škultétyho č. 1359/9, 955 01 Topoľčany

Okresný úrad Prievidza  
-10-  
Došlo dňa: 25. 01. 2022  
Prílohy: 6200/2022  
Prílohy: 06-D-05-KP-2022/013832

Okresný úrad  
Odbor starostlivosti o životné prostredie  
Ul. G. Švéniho 3H  
971 01 Prievidza

Váš list zn/zo dňa Naša značka  
CS SVP OZ PN 260/22/30

Vybavuje / linka Topoľčany  
Ing. Poláková 17.1.2022

Vec :

**Oznámenie o výrube drevín a krovia na tokoch v zmysle zákona č.543/2002 Z z.**

Slovenský vodohospodársky podnik š .p. OZ Piešťany, Správa povodia hornej Nitry Topoľčany, adresa sídla Škultétyho 1359/9, 955 01 Topoľčany v zmysle § 47 odst. 7 zákona 543/2002 Z z. v znení neskorších predpisov a v súlade s vykonávacím predpisom § 22, odst. 14 – vyhlášky 170/2021 Z .z., ktorou sa vykonáva zákon o ochrane prírody, plánuje zamestnancami SPHN Topoľčany vykonať v katastrálnom území **Nováky** na toku Lehotský na pozemku, parcela č.559/3 v rozsahu podľa priloženej katastrálnej mapy výrub stromu.

Jedná sa o dreviny:

Špecifikácia dreviny :

- poškodený strom vrba-5ks (obvod kmeňa 2ks -157cm, 2ks-125cm, 1ks 63 cm )

Správca toku bude práce vykonávať v zmysle § 49 ods. 1 písm. b) zákona č. 364/2004 Z. z. v znení neskorších predpisov, kde správca vodného toku je oprávnený v záujme starostlivosti o koryto odstraňovať alebo novo vysádzať stromy a kry na pobrežných pozemkoch.

Výrub na toku Lehotský plánujeme realizovať v mimo vegetačnom období **január 2022 až február 2022, október 2022 až február 2023**

Zároveň chceme požiadať Okresný úrad o zvolanie miestneho šetrenia za účasti pracovníkov Správy CHKO Ponitrie.

S pozdravom

SLOVENSKÝ VODOHOSPODÁRSKY PODNIK,  
štátny podnik  
Odštepný závod Piešťany  
Nábřežie Ivana Krasku 3/834  
921 80 Piešťany -53-

Ing. Marián Jursa  
riadiť Správy povodia hornej Nitry

**Príloha:** 1x katastrálne mapa s vyznačenými drevinami určenými na výrub

**Na vedomie:** Správa CHKO Ponitrie  
Samova ul. 3  
949 01 Nitra



# Parcela registra E, 657/1

Travní území - Převážně - Nová Paka - k. ú. Nová Paka



Územní plán obce Lehotská, katastrální území Lehotská, okres Nová Paka, Středočeský územní plán obce Lehotská  
Mapa je sestavena z údajů katastrálního úřadu a je v souladu s územním plánem obce Lehotská.  
Územní plán obce Lehotská, katastrální území Lehotská, okres Nová Paka, Středočeský územní plán obce Lehotská  
Územní plán obce Lehotská, katastrální území Lehotská, okres Nová Paka, Středočeský územní plán obce Lehotská





SLOVENSKÝ  
VODOHOSPODÁRSKY  
PODNIK, štátny podnik

SLOVENSKÝ VODOHOSPODÁRSKY PODNIK, štátny podnik  
Odštepny závod Piešťany  
Nábřežie Ivana Krasku 3/834, 921 80 Piešťany

Správa povodia hornej Nitry  
Škultétyho č. 1359/9, 955 01 Topoľčany

Okresný úrad Prievidza -10-	
Došlo dňa: 25. 01. 2022	
Prílohy:	Výnosy:

Okresný úrad  
Odbor starostlivosti o životné prostredie  
Ul. G. Švéniho 3H  
971 01 Prievidza

Váš list zn/zo dňa

Naša značka

Vybavuje / linka

Topoľčany

CS SVP OZ PN 260/22/29

Ing. Poláková

18.1.2022

Vec :

**Oznámenie o výrube drevín a krovia na tokoch v zmysle zákona č.543/2002 Z z.**

Slovenský vodohospodársky podnik š .p. OZ Piešťany, Správa povodia hornej Nitry Topoľčany, adresa sídla Škultétyho 1359/9, 955 01 Topoľčany v zmysle § 47 odst. 7 zákona 543/2002 Z z. v znení neskorších predpisov a v súlade s vykonávacím predpisom § 22, odst. 14 – vyhlášky 170/2021 Z .z., ktorou sa vykonáva zákon o ochrane prírody, plánuje zamestnancami SPHN Topoľčany vykonať na ochrannej hrádzi toku Ciglianský kanál v katastrálnom území Sebedražie na pozemku parcela CKN č. 2378, v k.ú. Koš na parcele č. CKN 2959/30, 2959/31, 2959/22, 2959/23 v k.ú. Nováky na parcele č. CKN 6256, 1818/7 v rozsahu podľa priloženej katastrálnej mapy vysekávanie drevného porastu z telesa ochrannej hrádze.

Jedná sa o dreviny:

Špecifikácia dreviny :

- jelša, vrbá – 38 500 m<sup>2</sup>

Správca toku bude práce vykonávať v zmysle § 49 ods. 1 písm. b) zákona č. 364/2004 Z. z. v znení neskorších predpisov, kde správca vodného toku je oprávnený v záujme starostlivosti o koryto odstraňovať alebo novo vysádzať stromy a kry na pobrežných pozemkoch.

Vysekávanie na toku Ciglianský kanál plánujeme realizovať v mimo vegetačnom období január 2022 až február 2022, október 2022 až február 2025.

Zároveň chceme požiadať Okresný úrad o zvolanie miestneho šetrenia za účasti pracovníkov Správy CHKO Ponitrie.

S pozdravom

SLOVENSKÝ VODOHOSPODÁRSKY PODNIK,  
štátny podnik  
Odštepny závod Piešťany  
Nábřežie Ivana Krasku 3/834  
921 80 Piešťany  
Ing. Marián Jursa  
riaditeľ Správy povodia hornej Nitry

Príloha: 7x katastrálne mapa s vyznačenými drevinami určenými na výrub

Na vedomie: Správa CHKO Ponitrie  
Samova ul. 3  
949 01 Nitra



## CKN 2378- k.ú Sebedražie

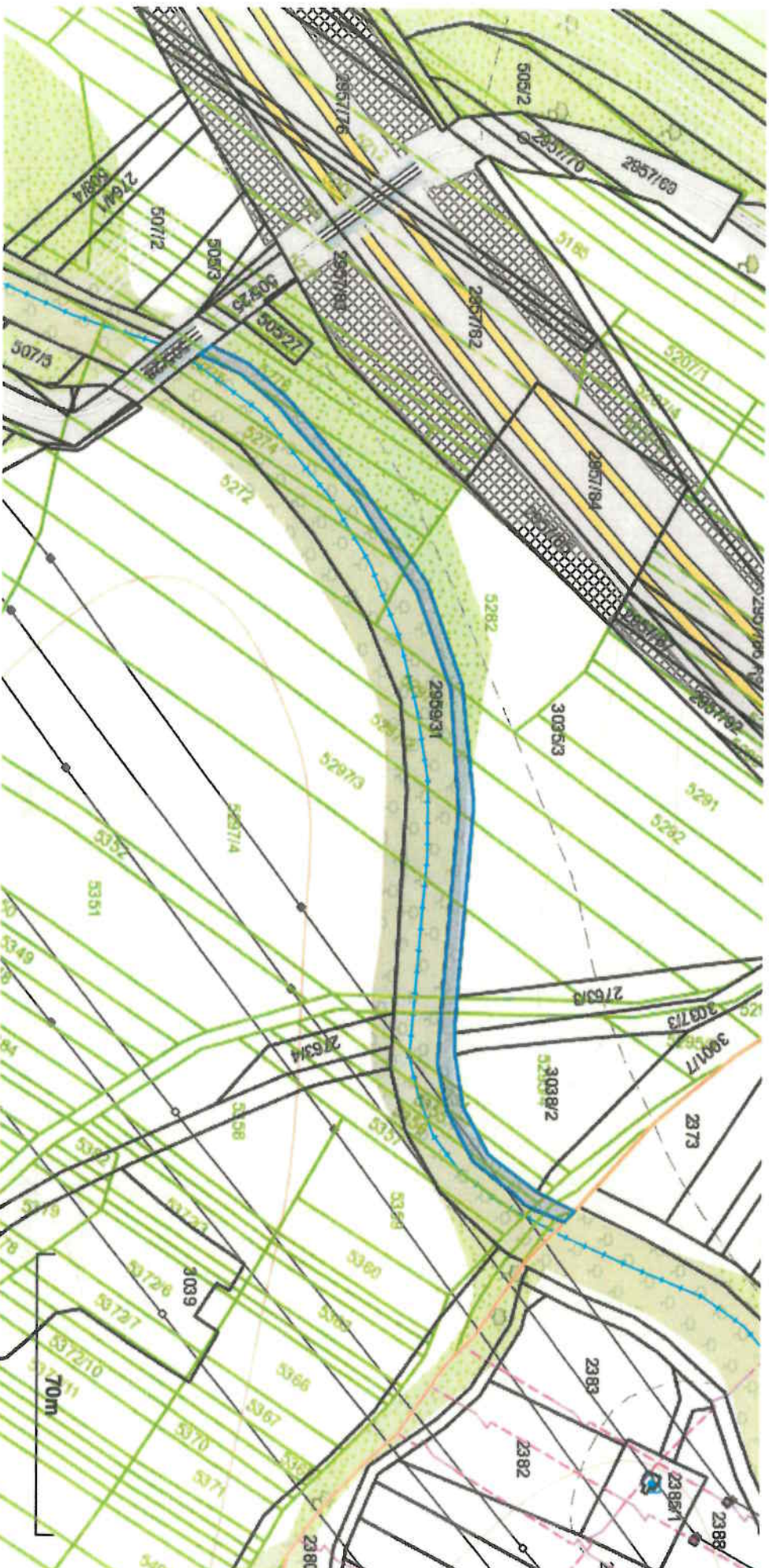
Trenčiansky > Prievidza > Sebedražie > k.ú Sebedražie





## CKN 2959/30, k.ú. Koš

Trenciánsky > Pnevídza > Koš > k.ú. Koš



Vytlačené z aplikácie **Mapový klient ZBGIS**. Nepoužiteľné na právne účkony.

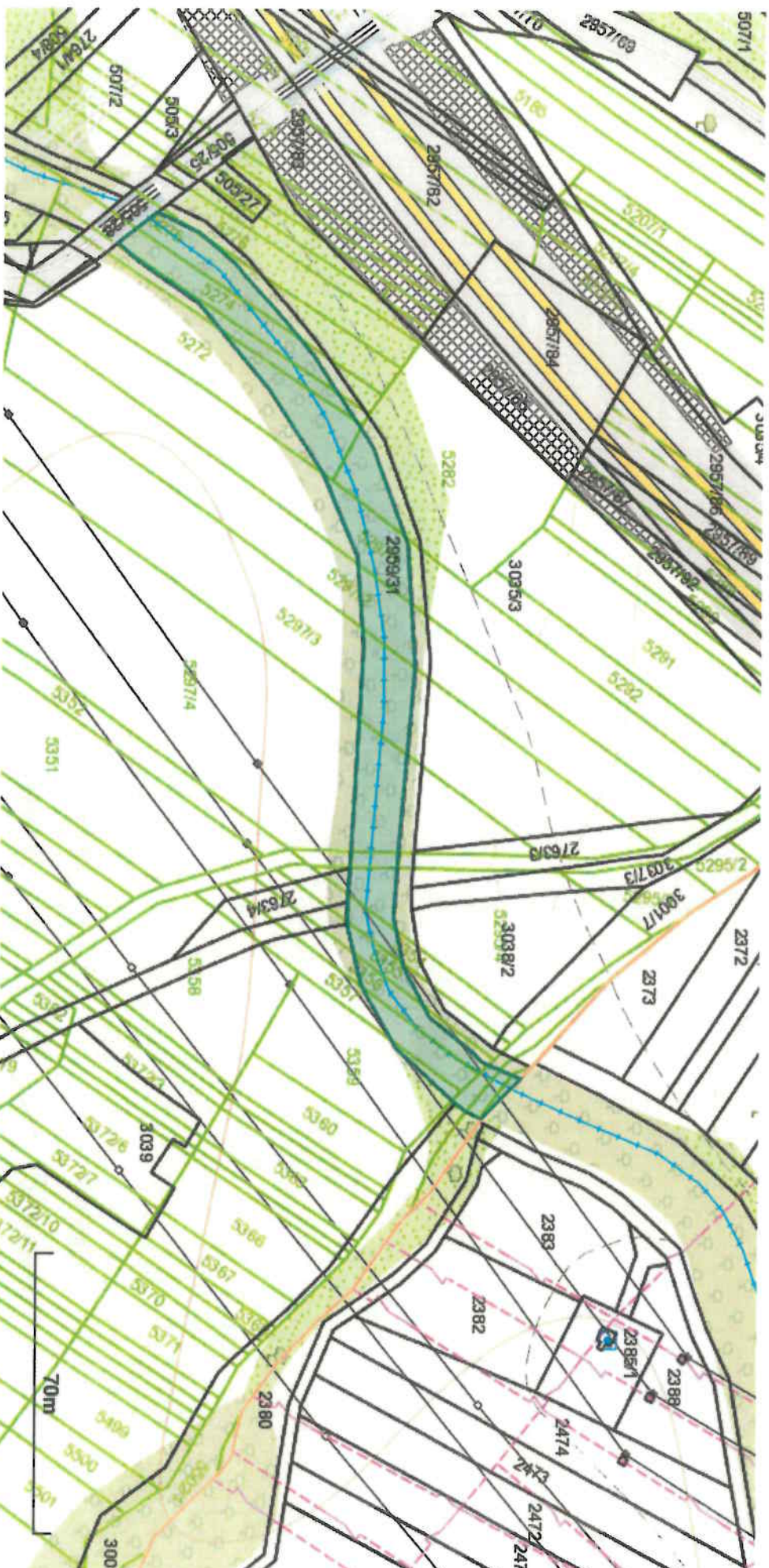
(1/2)

Meranie a grafické znázornenie je len informatívne a je nepoužiteľné na vytýčenie hraníc pozemkov a osadenie stavieb na pozemky. Vytýčenie hraníc pozemkov a osadenie stavieb na pozemky môže vykonať len odborné spôsobilá osoba.



## CKN 2959/31, k.ú. Koš

Trenčiansky > Previdza > Koš > k.ú. Koš



Vytlačené z aplikácie **Mapový klient ZBGIS**. Nepoužiteľné na právne účkony.

Meranie a grafické znázornenie je len informatívne a je nepoužiteľné na vytýčenie hraníc pozemkov a osadenie stavieb na pozemky. Vytýčenie hraníc pozemkov a osadenie stavieb na pozemky môže vykonať len odborné spôsobilá osoba.



## CKN 2959/23, k.ú. Koš

Trenčiansky > Prievodka > Koš > k.ú. Koš



Vytlačené z aplikácie **Mapový klient ZBGIS**. Nepoužiteľné na právne účkony.

Meranie a grafické znázornenie je len informatívne a je nepoužiteľné na vytýčenie hraníc pozemkov a osadenie stavieb na pozemky. Vytýčenie hraníc pozemkov a osadenie stavieb na pozemky môže vykonať len odborné spôsobilá osoba.



## CKN 2959/22, k.ú. Koš

Trenčiansky > Prievidza > Koš > k.ú. Koš



Vytlačené z aplikácie **Mapový klient ZBGIS**. Nepoužiteľné na právne účony.

(1/2)

Meranie a grafické znázornenie je len informatívne a je nepoužiteľné na vytýčenie hraníc pozemkov a osadenie stavieb na pozemky. Vytýčenie hraníc pozemkov a osadenie stavieb na pozemky môže vykonať len odborné spôsobilá osoba.



# 1818/7 k.ú. Nováky

Trenčiansky > Prievidza > Nováky > k.ú. Nováky



Vytlačené z aplikácie **Mapový klient ZBGIS**. Nepoužiteľné na právne účkony.

Meranie a grafické znázornenie je len informatívne a je nepoužiteľné na výtýčenie hraníc pozemkov a osadenie stavieb na pozemky. Výtýčenie hraníc pozemkov a osadenie stavieb na pozemky môže vykonať len odborné spôsobilá osoba.



## CKN 6256, Nováky

Trenčiansky > Prievidza > Nováky > k.ú. Nováky



Vytlačené z aplikácie **Mapový klient ZBGIS**. Nepoužiteľné na právne účony.

Meranie a grafické znázornenie je len informatívne a je nepoužiteľné na výtýčenie hraníc pozemkov a osadenie stavieb na pozemky. Výtýčenie hraníc pozemkov a osadenie stavieb na pozemky môže vykonať len odborné spôsobilá osoba.



Stavby (0)

Neexistuje záznam o stavbách

Vlastník (1)

1. MESTO NOVÁKY, Nám. SNP 349, NOVÁKY, 972 71, SR (Podiel: 1/1)

Vytlačené z aplikácie **Mapový klient ZBGIS**. Nepoužiteľné na právne účony.

Meranie a grafické znázornenie je len informatívne a je nepoužiteľné na vytýčenie hraníc pozemkov a osadenie stavieb na pozemky. Vytýčenie hraníc pozemkov a osadenie stavieb na pozemky môže vykonať len odborné spôsobilá osoba.





SLOVENSKÝ  
VODOHOSPODÁRSKY  
PODNIK, štátny podnik

SLOVENSKÝ VODOHOSPODÁRSKY PODNIK, štátny podnik  
Odštepny závod Piešťany  
Nábřežie Ivana Krasku 3/834, 921 80 Piešťany

Správa povodia hornej Nitry  
Škultétyho č. 1359/9, 955 01 Topoľčany

Okresný úrad Prievidza -10-	
Došlo dňa: 25. 01. 2022	
Ev. č. zápisu:	Číslo spisu:
Prílohy:	Prílohy:

Okresný úrad  
Odbor starostlivosti o životné prostredie  
Ul. G. Švéniho 3H  
971 01 Prievidza

Váš list zn/zo dňa

Naša značka

Vybavuje / linka  
Ing. Poláková

Topoľčany  
21.1.2022

Vec :

CS SVP OZ PN 260/22/35

**Oznámenie o výrube drevín a krovia na tokoch v zmysle zákona č.543/2002 Z z.**

Slovenský vodohospodársky podnik š .p. OZ Piešťany, Správa povodia hornej Nitry Topoľčany, adresa sídla Škultétyho 1359/9, 955 01 Topoľčany v zmysle § 47 odst. 7 zákona 543/2002 Z z. v znení neskorších predpisov a v súlade s vykonávacím predpisom § 22, odst. 14 – vyhlášky 170/2021 Z .z., ktorou sa vykonáva zákon o ochrane prírody, plánuje zamestnancami SPHN Topoľčany vykonať v katastrálnom území **Nedožery-Brezany** , tok Breziansky na pozemku parcela CKN 1808/3 v rozsahu podľa priloženej katastrálnej mapy vysekávanie drevného porastu.

Jedná sa o dreviny:

Špecifikácia dreviny :

- jelša – 1000 m<sup>2</sup>

Správca toku bude práce vykonávať v zmysle § 49 ods. 1 písm. b) zákona č. 364/2004 Z. z. v znení neskorších predpisov, kde správca vodného toku je oprávnený v záujme starostlivosti o koryto odstraňovať alebo novo vysádzať stromy a kry na pobrežných pozemkoch.

Vysekávanie na toku Breziansky plánujeme realizovať v mimo vegetačnom období **január 2022 až február 2022, október 2022 až február 2023.**

Zároveň chceme požiadať Okresný úrad o zvolanie miestneho šetrenia za účasti pracovníkov Správy CHKO Ponitrie.

S pozdravom

SLOVENSKÝ VODOHOSPODÁRSKY PODNIK,  
štátny podnik  
Odštepny závod Piešťany  
Nábřežie Ivana Krasku 3/834  
921 80 Piešťany -53-

Ing. Marián Jursa  
riaditeľ Správy povodia hornej Nitry

Príloha: 1x katastrálna mapa s vyznačenými drevinami určenými na výrub

Na vedomie: Správa CHKO Ponitrie  
Samova ul. 3  
949 01 Nitra



## CKN 1808/3- k.ú. Nedožery-Brezany

Trenčiansky > Prievidza > Nedožery-Brezany > k.ú. Brezany



Vytlačené z aplikácie **Mapový klient ZBGIS**. Nepoužiteľné na právne účony.

Meranie a grafické znázornenie je len informatívne a je nepoužiteľné na vytýčenie hraníc pozemkov a osadenie stavieb na pozemky. Vytýčenie hraníc pozemkov a osadenie stavieb na pozemky môže vykonať len odborné spôsobilá osoba.





SLOVENSKÝ  
VODOHOSPODÁRSKY  
PODNIK, štátny podnik

SLOVENSKÝ VODOHOSPODÁRSKY PODNIK, štátny podnik  
Odštepny závod Piešťany  
Nábřežie Ivana Krasku 3/834, 921 80 Piešťany

Správa povodia hornej Nitry  
Škultétyho č. 1359/9, 955 01 Topoľčany

Okresný úrad Prievidza -10-	
Dňa dňa: 25. 01. 2022	
Číslo zápisu:	Číslo spisu:
Prílohy:	Výstup:

Okresný úrad  
Odbor starostlivosti o životné prostredie  
Ul. G. Švéniho 3H  
971 01 Prievidza

Váš list zn/zo dňa Naša značka  
CS SVP OZ PN 260/22/37

Vybavuje / linka Topoľčany  
Ing. Poláková 21.1.2022

Vec :

### Oznámenie o výrube drevín a krovia na tokoch v zmysle zákona č.543/2002 Z z.

Slovenský vodohospodársky podnik š .p. OZ Piešťany, Správa povodia hornej Nitry Topoľčany, adresa sídla Škultétyho 1359/9, 955 01 Topoľčany v zmysle § 47 odst. 7 zákona 543/2002 Z z. v znení neskorších predpisov a v súlade s vykonávacím predpisom § 22, odst. 14 – vyhlášky 170/2021 Z .z., ktorou sa vykonáva zákon o ochrane prírody, plánuje zamestnancami SPHN Topoľčany vykonať v katastrálnom území Bystričany-Chalmová na toku Nitra na pozemku parcela reg. C 146/2, 146/8 v rozsahu podľa priloženej katastrálnej mapy vysekávanie drevného porastu.

Jedná sa o dreviny:  
Špecifikácia dreviny :  
- jelša, vrba – 1600 m<sup>2</sup>

Správca toku bude práce vykonávať v zmysle § 49 ods. 1 písm. b) zákona č. 364/2004 Z. z. v znení neskorších predpisov, kde správca vodného toku je oprávnený v záujme starostlivosti o koryto odstraňovať alebo novo vysádzať stromy a kry na pobrežných pozemkoch.

Vysekávanie na toku Nitra plánujeme realizovať v mimo vegetačnom období január 2022 až február 2022, október 2022 až február 2023.

Zároveň chceme požiadať Okresný úrad o zvolanie miestneho šetrenia za účasti pracovníkov Správy CHKO Ponitrie.

S pozdravom

SLOVENSKÝ VODOHOSPODÁRSKY PODNIK,  
štátny podnik  
Odštepny závod Piešťany  
Nábřežie Ivana Krasku 3/834  
921 80 Piešťany -53-

Ing. Marián Jursa  
riadiť Správy povodia hornej Nitry

Príloha: 1x katastrálna mapa s vyznačenými drevinami určenými na výrub

Na vedomie: Správa CHKO Ponitrie  
Samova ul. 3  
949 01 Nitra

Podnik je zapísaný v Obchodnom registri  
Okresného súdu Banská Bystrica  
oddiel P5, vložka číslo 713/S  
IČO 36022047

DIČ / IČ DPH:  
202006213  
SK 202006213

Bankové spojenie:  
Všeobecná úverová banka, a.s.  
IBAN: SK72 0200 0000 0029 6006 0157  
BIC: SUBASKBX

Telefón :  
riaditeľ 038 / 53 212 50  
spojovateľka 038 / 53 212 50

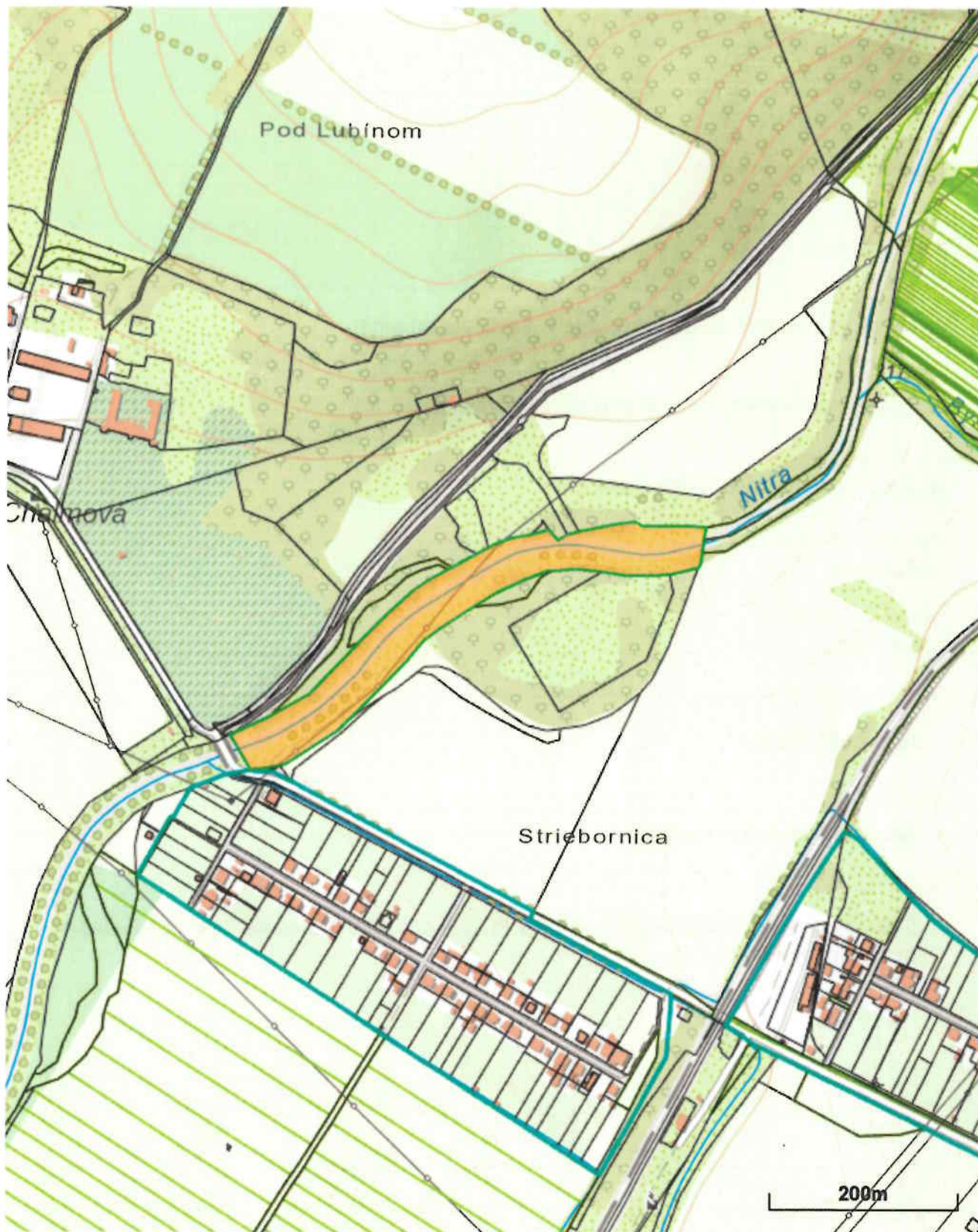
Fax:  
038 / 53 243 09

Email:  
topolcany@svp.sk



## Parcela registra C, 146/2

Trenčiansky > Prievidza > Bystričany > k.ú. Chalmová





## Parcela registra C, 146/8

Trenčiansky • Prievidza • Bystričany • k. u. Chajmová



Vytlačenie z aplikácie **Mapový klient ZBGIS**. Nepoužiteľné na právne úkony

Meranie a grafické znázornenie je len informatívne a je nepoužiteľné na vytyčenie hraníc pozemkov a osadenie stavieb na pozemky. Vytyčenie hraníc pozemkov a osadenie stavieb na pozemky môže uskutočniť len odborné odborné ústredie





SLOVENSKÝ  
VODOHOSPODÁRSKY  
PODNIK, štátny podnik

SLOVENSKÝ VODOHOSPODÁRSKY PODNIK, štátny podnik  
Odštepny závod Piešťany  
Nábřežie Ivana Krasku 3/834, 921 80 Piešťany

Správa povodia hornej Nitry  
Škultétyho č. 1359/9, 955 01 Topoľčany

Okresný úrad Prievidza -10-	
Došlo dňa: 25. 01. 2022	
Ev. č. zápisu:	Číslo kódu:
Prílohy:	Výbava:

Okresný úrad  
Odbor starostlivosti o životné prostredie  
Ul. G. Švéniho 3H  
971 01 Prievidza

Váš list zn/zo dňa

Naša značka

Vybavuje / linka

Topoľčany

CS SVP OZ PN 260/22/38

Ing. Poláková

21.1.2022

Vec :

**Oznámenie o výrube drevín a krovia na tokoch v zmysle zákona č.543/2002 Z z.**

Slovenský vodohospodársky podnik š .p. OZ Piešťany, Správa povodia hornej Nitry Topoľčany, adresa sídla Škultétyho 1359/9, 955 01 Topoľčany v zmysle § 47 odst. 7 zákona 543/2002 Z z. v znení neskorších predpisov a v súlade s vykonávacím predpisom § 22, odst. 14 – vyhlášky 170/2021 Z .z., ktorou sa vykonáva zákon o ochrane prírody, plánuje zamestnancami SPHN Topoľčany vykonať v katastrálnom území Sebedražie na toku Ciglianka na pozemku parcela CKN 3410 v rozsahu podľa priloženej katastrálnej mapy výrub stromov.

Jedná sa o dreviny:

Špecifikácia dreviny :

- poškodené stromy- výby -7ks (obvod kmeňa 3ks- 90 cm, 3ks-60cm , 1ks- 120cm )

Správca toku bude práce vykonávať v zmysle § 49 ods. 1 písm. b) zákona č. 364/2004 Z. z. v znení neskorších predpisov, kde správca vodného toku je oprávnený v záujme starostlivosti o koryto odstraňovať alebo novo vysádzať stromy a kry na pobrežných pozemkoch.

Výrub na toku Ciglianka plánujeme realizovať v mimo vegetačnom období január 2022 až február 2022, október 2022 až február 2023.

Zároveň chceme požiadať Okresný úrad o zvolanie miestneho šetrenia za účasti pracovníkov Správy CHKO Ponitrie.

S pozdravom

SLOVENSKÝ VODOHOSPODÁRSKY PODNIK,  
štátny podnik  
Odštepny závod Piešťany  
Nábřežie Ivana Krasku 3/834  
921 80 Piešťany -53-

Ing. Marián Jursa  
riaditeľ Správy povodia hornej Nitry

Príloha: 1x katastrálna mapa s vyznačenými drevinami určenými na výrub

Na vedomie: Správa CHKO Ponitrie  
Samova ul. 3  
949 01 Nitra



## Parcela registra C, 3410

Trenčiansky > Prievidza > Sebedražie > k.ú. Sebedražie



Vytlačené z aplikácie **Mapový klient ZBGIS**. Nepoužiteľné na právne úkony.

(1/2)

Meranie a grafické znázornenie je len informatívne a je nepoužiteľné na vytýčenie hraníc pozemkov a osadenie stavieb na pozemky.

Vytýčenie hraníc pozemkov a osadenie stavieb na pozemky môže vykonať len odborne spôsobilá osoba.





SLOVENSKÝ  
VODOHOSPODÁRSKY  
PODNIK, štátny podnik

SLOVENSKÝ VODOHOSPODÁRSKY PODNIK, štátny podnik  
Odštepny závod Piešťany  
Nábřežie Ivana Krasku 3/834, 921 80 Piešťany

Správa povodia hornej Nitry  
Škultétyho č. 1359/9, 955 01 Topoľčany

Okresný úrad Prievidza -10-	
Došlo dňa: <b>25. 01. 2022</b>	
Ev. č. zápisu:	Číslo spisu:
Prílohy/ly:	Výberu:

Okresný úrad  
Odbor starostlivosti o životné prostredie  
Ul. G. Švéniho 3H  
971 01 Prievidza

Váš list zn/zo dňa

Naša značka

Vybavuje / linka  
Ing. Poláková

Topoľčany  
21.1.2022

Vec :

CS SVP OZ PN 260/22/40

### **Oznámenie o výrube drevín a krovia na tokoch v zmysle zákona č.543/2002 Z z.**

Slovenský vodohospodársky podnik š .p. OZ Piešťany, Správa povodia hornej Nitry Topoľčany, adresa sídla Škultétyho 1359/9, 955 01 Topoľčany v zmysle § 47 odst. 7 zákona 543/2002 Z z. v znení neskorších predpisov a v súlade s vykonávacím predpisom § 22, odst. 14 – vyhlášky 170/2021 Z .z., ktorou sa vykonáva zákon o ochrane prírody, plánuje zamestnancami SPHN Topoľčany vykonať v katastrálnom území **Nováky** na toku Nitra v rkm 130,190-133,850 na pozemku parcela CKN 2205/2,3,4,5, 2204/6,4,7, 6236,5783 2085/1,6,7,9,3,1,71,72,79,80,81,35,84,29,82,28,78,75,74,73, 2220/20,21,23,24,25,26,28,17,18,19 2227/46,47,24,44,40,43,25,39,42,41 v rozsahu podľa priloženej katastrálnej mapy vysekanie drevného porastu.

Jedná sa o dreviny:

Špecifikácia dreviny :

- jelša, vrba – 2400 m<sup>2</sup>

Správca toku bude práce vykonávať v zmysle § 49 ods. 1 písm. b) zákona č. 364/2004 Z. z. v znení neskorších predpisov, kde správca vodného toku je oprávnený v záujme starostlivosti o koryto odstraňovať alebo novo vysádzať stromy a kry na pobrežných pozemkoch.

Vysekávajú na toku Nitra plánujeme realizovať v mimo vegetačnom období **január 2022 až február 2022, október 2022 až február 2023.**

Zároveň chceme požiadať Okresný úrad o zvolanie miestneho šetrenia za účasti pracovníkov Správy CHKO Ponitrie.

S pozdravom

SLOVENSKÝ VODOHOSPODÁRSKY PODNIK,  
štátny podnik  
Odštepny závod Piešťany  
Nábřežie Ivana Krasku 3/834  
921 80 Piešťany -53-  
Ing. Marián Jursa  
riadiť Správy povodia hornej Nitry

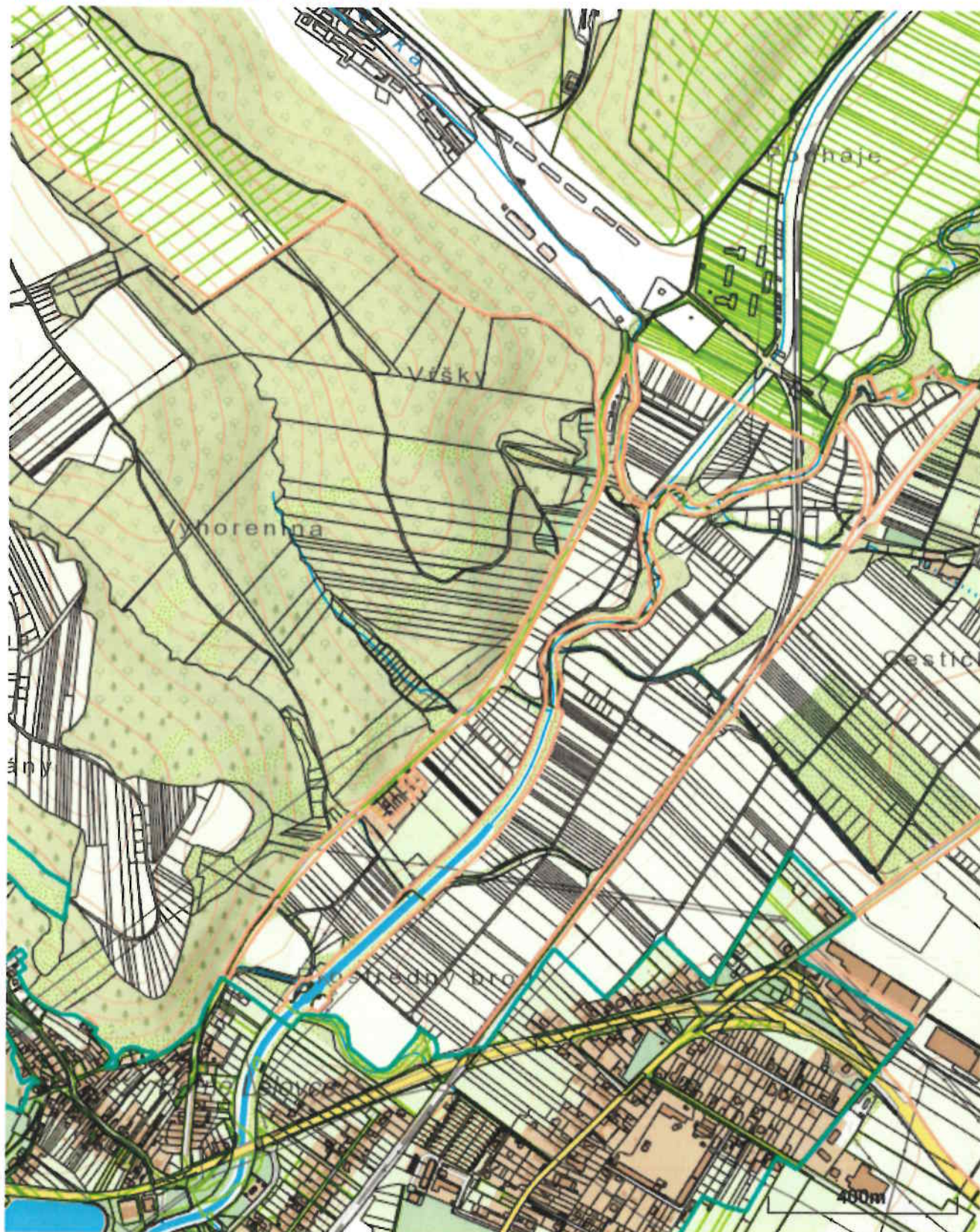
**Príloha:** 1x katastrálna mapa s vyznačenými drevinami určenými na výrub

**Na vedomie:** Správa CHKO Ponitrie  
Samova ul. 3  
949 01 Nitra



# Export

Trenčiansky > Prievidza > Nováky > k.ú. Nováky





# Export

Trenčiansky > Prievidza > Nováky > k.ú. Nováky







SLOVENSKÝ  
VODOHOSPODÁRSKY  
PODNIK, štátny podnik

SLOVENSKÝ VODOHOSPODÁRSKY PODNIK, štátny podnik  
Odštepny závod Piešťany  
Nábřežie Ivana Krasku 3/834, 921 80 Piešťany

Správa povodia hornej Nitry  
Škultétyho č. 1359/9, 955 01 Topoľčany

Okresný úrad Prievidza -10-	
Došlo dňa: 25. 01. 2022	
Ex. & zápisník:	Číslo spisu:
Prílohy:	Vytavuje:

Okresný úrad  
Odbor starostlivosti o životné prostredie  
Ul. G. Švéniho 3H  
971 01 Prievidza

Váš list zn/zo dňa

Naša značka

Vybavuje / linka  
Ing. Poláková

Topoľčany  
17.1.2022

Vec : CS SVP OZ PN 260/22/28

### **Oznámenie o výrube drevín a krovia na tokoch v zmysle zákona č.543/2002 Z z.**

Slovenský vodohospodársky podnik š .p. OZ Piešťany, Správa povodia hornej Nitry Topoľčany, adresa sídla Škultétyho 1359/9, 955 01 Topoľčany v zmysle § 47 odst. 7 zákona 543/2002 Z z. v znení neskorších predpisov a v súlade s vykonávacím predpisom § 22, odst. 14 – vyhlášky 170/2021 Z .z., ktorou sa vykonáva zákon o ochrane prírody, plánuje zamestnancami SPHN Topoľčany vykonať v katastrálnom území Horná Ves na toku Osliansky na pozemku, parcela C,2291/2 v rozsahu podľa priloženej katastrálnej mapy výrub stromu.

Jedná sa o dreviny:

Špecifikácia dreviny :

- poškodený strom jelša-1ks (obvod kmeňa 140 cm )

Správca toku bude práce vykonávať v zmysle § 49 ods. 1 písm. b) zákona č. 364/2004 Z. z. v znení neskorších predpisov, kde správca vodného toku je oprávnený v záujme starostlivosti o koryto odstraňovať alebo novo vysádzať stromy a kry na pobrežných pozemkoch.

Výrub na toku Osliansky plánujeme realizovať v mimo vegetačnom období **január 2022 až február 2022, október 2022 až február 2023**

Zároveň chceme požiadať Okresný úrad o zvolanie miestneho šetrenia za účasti pracovníkov Správy CHKO Ponitrie.

S pozdravom

SLOVENSKÝ VODOHOSPODÁRSKY PODNIK,  
štátny podnik  
Odštepny závod Piešťany  
Nábřežie Ivana Krasku 3/834  
921 80 Piešťany -53-

Ing. Marián Jursa  
riadiť Správy povodia hornej Nitry

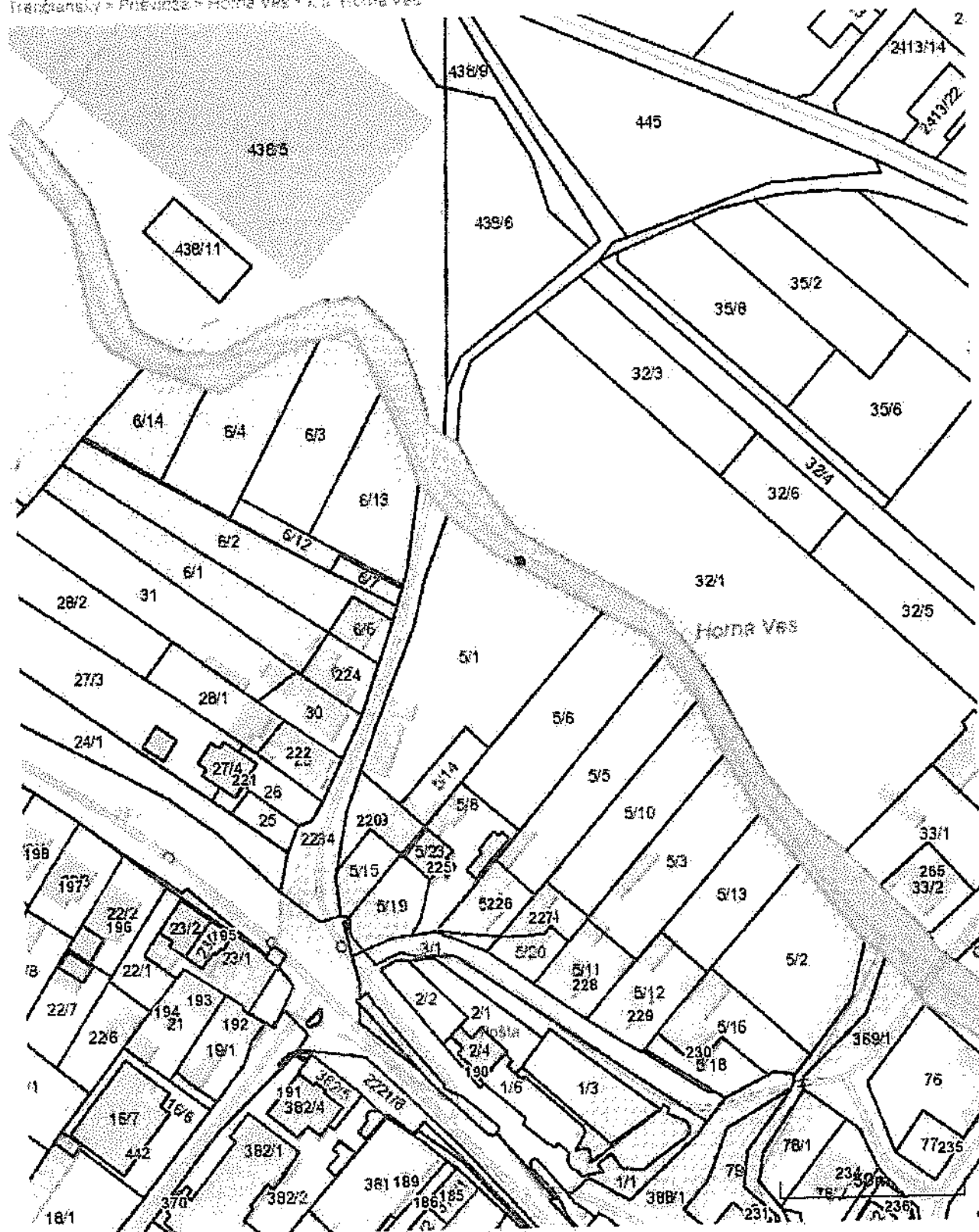
**Príloha:** 1x katastrálna mapa s vyznačenými drevinami určenými na výrub

**Na vedomie:** Správa CHKO Ponitrie  
Samova ul. 3  
949 01 Nitra



# Parcela registra C, 2291/2

Trenčiansky > Prievidza > Horná Ves > k.ú. Horná Ves



Vytlačene z aplikácie Mapový klient ZBCIS. Nepoužiteľné na právne účely.

(1/2)

Meranie a grafické znázornenie je len informatívne a je nepoužiteľné na vytýčenie hraníc pozemkov a osadenie stavieb na pozemky. Vytýčenie hraníc pozemkov a osadenie stavieb na pozemky môže vykonať len odborná spôsobilá osoba.





SLOVENSKÝ  
VODOHOSPODÁRSKY  
PODNIK, štátny podnik

SLOVENSKÝ VODOHOSPODÁRSKY PODNIK, štátny podnik  
Odštepny závod Piešťany  
Nábřežie Ivana Krasku 3/834, 921 80 Piešťany

Správa povodia hornej Nitry  
Škultétyho č. 1359/9, 955 01 Topoľčany

Okresný úrad Prievidza -10-	
Dňa: 25. 01. 2022	
Ev. č. zámeny	Číslo spravy
Vyhodnotenie	Výsledok

Okresný úrad  
Odbor starostlivosti o životné prostredie  
Ul. G. Švéniho 3H  
971 01 Prievidza

Váš list zn/zo dňa

Naša značka

Vybavuje / linka

Topoľčany

CS SVP OZ PN 260/22/39

Ing. Poláková

21.1.2022

Vec :

**Oznámenie o výrube drevín a krovia na tokoch v zmysle zákona č.543/2002 Z.z.**

Slovenský vodohospodársky podnik š.p. OZ Piešťany, Správa povodia hornej Nitry Topoľčany, adresa sídla Škultétyho 1359/9, 955 01 Topoľčany v zmysle § 47 odst. 7 zákona 543/2002 Z.z. v znení neskorších predpisov a v súlade s vykonávacím predpisom § 22, odst. 14 – vyhlášky 170/2021 Z.z., ktorou sa vykonáva zákon o ochrane prírody, plánuje zamestnancami SPHN Topoľčany vykonať v katastrálnom území Prievidza na toku Nitra na pozemku parcela č. CKN 8130, 563/2 v rozsahu podľa priloženej katastrálnej mapy vysekávanie drevného porastu.

Jedná sa o dreviny:

Špecifikácia dreviny :

- jelša, vrba – 2600 m<sup>2</sup>

Správca toku bude práce vykonávať v zmysle § 49 ods. 1 písm. b) zákona č. 364/2004 Z.z. v znení neskorších predpisov, kde správca vodného toku je oprávnený v záujme starostlivosti o koryto odstraňovať alebo novo vysádzať stromy a kry na pobrežných pozemkoch.

Vysekávanie na toku Nitra kanál plánujeme realizovať v mimo vegetačnom období **január 2022 až február 2022, október 2022 až február 2024.**

Zároveň chceme požiadať Okresný úrad o zvolanie miestneho šetrenia za účasti pracovníkov Správy CHKO Ponitrie.

S pozdravom

SLOVENSKÝ VODOHOSPODÁRSKY PODNIK,  
štátny podnik  
Odštepny závod Piešťany  
Nábřežie Ivana Krasku 3/834  
921 80 Piešťany -53-

Ing. Marián Jursa  
riaditeľ Správy povodia hornej Nitry

Príloha: 1x katastrálna mapa s vyznačenými drevinami určenými na výrub

Na vedomie: Správa CHKO Ponitrie  
Samova ul. 3  
949 01 Nitra



## CKN 8130, k.ú Prievidza

Trenčiansky > Prievidza > Prievidza > k.ú. Prievidza





## Parcela registra C, 563/2

Trenčiansky > Prievidza > Prievidza > k.ú. Prievidza

