

# OKRESNÝ ÚRAD PRIEVIDZA

katastrálny odbor

G.Švéniho 3H, 971 01 Prievidza

---

## Vec: Oznámenie

Vo veci katastrálneho konania o návrhu na vklad Okresný úrad Prievidza, katastrálny odbor podľa §25 zákona NR SR č. 162/1995 Z. z. o katastri nehnuteľností a o zápise vlastníckych a iných práv k nehnuteľnostiam v znení neskorších prepisov


doručuje rozhodnutie adresátovi:

Jozef Karaka, Rischstrasse 1b, 6030 Ebikon, Schwitterland

**Príloha:**

**Rozhodnutie V 1565 /2024**

Okresný úrad Prievidza  
katastrálny odbor  
G. Švéniho 3H  
971 01 Prievidza  
- 4 -

  
Ing. Eva Šovčíková  
vedúca katastrálneho odboru  
Okresného úradu Prievidza

Vyvesené na úradnej tabuli OÚ Prievidza, katastrálny odbor, dňa


24.4.2024


Zvesené z úradnej tabule OÚ Prievidza, katastrálny odbor, dňa

9.5.2024

Zverejnené na webovom sídle OÚ Prievidza, dňa

24.4.2024





## ROZHODNUTIE

Číslo vkladu: V 1565/2024

Prievidza 22.04.2024

Okresný úrad Prievidza, katastrálny odbor ako orgán príslušný podľa § 18 ods. 1 písm. a) zákona NR SR č. 162/1995 Z. z. o katastri nehnuteľností a o zápise vlastníckych a iných práv k nehnuteľnostiam (katastrálny zákon) v znení neskorších predpisov na návrh navrhovateľa:

G real, s. r. o., Dlhá 244/35, 90501 SENICA, SR

doručený dňa 26.03.2024 vydáva toto

### rozhodnutie

Podľa ustanovenia § 31 ods. 3 katastrálneho zákona p o v o ľ u j e v k l a d v l a s t n í c k e h o p r á v a d o k a t a s t r a n e h n u t e ľ n o s t í k n e h n u t e ľ n o s t i a m :

v katastrálnom území Dubnica

LV 3256 Pozemok registra C KN parcelné číslo 950/316, zastavaná plocha a nádvorie o výmere 13 m2  
3256 Pozemok registra C KN parcelné číslo 950/317, zastavaná plocha a nádvorie o výmere 13 m2

LV 3260 Byt číslo 47, číslo vchodu 23, 1. p., súpisné číslo stavby 1912 na pozemkoch registra C KN 950/114, 950/121, 950/176 a spoluvlastnícky podiel o veľkosti 7122/72478 na spoločných častiach a spoločných zariadeniach domu a na pozemku registra C KN s parcelným číslom 950/114, zastavaná plocha a nádvorie o výmere 234 m2, na pozemku registra C KN s parcelným číslom 950/121, zastavaná plocha a nádvorie o výmere 233 m2, na pozemku registra C KN s parcelným číslom 950/176, zastavaná plocha a nádvorie o výmere 232 m2

v p r o s p e c h :

Jozef Karaka, rodné priezvisko Karaka, dátum narodenia 04.08.1984, Bojnická cesta 590/27, 97217 KANIANKA, SR v podiele 1/1

v katastrálnom území Dubnica

LV 3262 Pozemok registra C KN parcelné číslo 950/118, zastavaná plocha a nádvorie o výmere 181 m2  
3262 Pozemok registra C KN parcelné číslo 950/241, zastavaná plocha a nádvorie o výmere 633 m2  
3262 Pozemok registra C KN parcelné číslo 950/247, zastavaná plocha a nádvorie o výmere 32 m2  
3262 Pozemok registra C KN parcelné číslo 950/248, zastavaná plocha a nádvorie o výmere 32 m2  
3262 Pozemok registra C KN parcelné číslo 950/255, zastavaná plocha a nádvorie o výmere 179 m2  
3262 Pozemok registra C KN parcelné číslo 950/256, zastavaná plocha a nádvorie o výmere 33 m2  
3262 Pozemok registra C KN parcelné číslo 950/257, zastavaná plocha a nádvorie o výmere 33 m2

3262 Pozemok registra C KN parcelné číslo 950/264, zastavaná plocha a nádvorie o výmere 181 m<sup>2</sup>  
3262 Pozemok registra C KN parcelné číslo 950/265, zastavaná plocha a nádvorie o výmere 34 m<sup>2</sup>  
3262 Pozemok registra C KN parcelné číslo 950/266, zastavaná plocha a nádvorie o výmere 33 m<sup>2</sup>  
3262 Pozemok registra C KN parcelné číslo 950/273, zastavaná plocha a nádvorie o výmere 34 m<sup>2</sup>  
3262 Pozemok registra C KN parcelné číslo 950/274, zastavaná plocha a nádvorie o výmere 33 m<sup>2</sup>  
3262 Pozemok registra C KN parcelné číslo 950/281, zastavaná plocha a nádvorie o výmere 181 m<sup>2</sup>  
3262 Pozemok registra C KN parcelné číslo 950/282, zastavaná plocha a nádvorie o výmere 35 m<sup>2</sup>  
3262 Pozemok registra C KN parcelné číslo 950/283, zastavaná plocha a nádvorie o výmere 34 m<sup>2</sup>  
3262 Pozemok registra C KN parcelné číslo 950/284, zastavaná plocha a nádvorie o výmere 59 m<sup>2</sup>  
3262 Pozemok registra C KN parcelné číslo 950/285, zastavaná plocha a nádvorie o výmere 559 m<sup>2</sup>  
3262 Pozemok registra C KN parcelné číslo 950/286, zastavaná plocha a nádvorie o výmere 1608 m<sup>2</sup>

v p r o s p e c h:

Jozef Karaka, rodné priezvisko Karaka, dátum narodenia 04.08.1984, Bojnická cesta 590/27, 97217  
KANIANKA, SR v podiele 7122/362251

v katastrálnom území Dubnica

LV 3270 Pozemok registra C KN parcelné číslo 339/3, zastavaná plocha a nádvorie o výmere 294 m<sup>2</sup>  
3270 Pozemok registra C KN parcelné číslo 341/29, ostatná plocha o výmere 34 m<sup>2</sup>  
3270 Pozemok registra C KN parcelné číslo 341/32, zastavaná plocha a nádvorie o výmere 49 m<sup>2</sup>  
3270 Pozemok registra C KN parcelné číslo 341/54, zastavaná plocha a nádvorie o výmere 7 m<sup>2</sup>  
3270 Pozemok registra C KN parcelné číslo 341/55, zastavaná plocha a nádvorie o výmere 1 m<sup>2</sup>  
3270 Pozemok registra C KN parcelné číslo 950/140, zastavaná plocha a nádvorie o výmere 4442 m<sup>2</sup>  
3270 Pozemok registra C KN parcelné číslo 950/216, zastavaná plocha a nádvorie o výmere 186 m<sup>2</sup>  
3270 Pozemok registra C KN parcelné číslo 950/237, zastavaná plocha a nádvorie o výmere 88 m<sup>2</sup>  
3270 Pozemok registra C KN parcelné číslo 950/238, zastavaná plocha a nádvorie o výmere 242 m<sup>2</sup>

v p r o s p e c h:

Jozef Karaka, rodné priezvisko Karaka, dátum narodenia 04.08.1984, Bojnická cesta 590/27, 97217  
KANIANKA, SR v podiele 1/80

na základe kúpnej zmluvy uzavretej medzi účastníkmi:

G real, s. r. o., IČO 44012055, Dlhá 244/35, 90501 SENICA, SR ako predávajúci,  
Jozef Karaka, rodné priezvisko Karaka, dátum narodenia 04.08.1984, Bojnická cesta 590/27, 97217  
KANIANKA, SR (doručovacia adresa Rischstrasse 1b, 6030 Ebikon, Schwitterland) ako kupujúci.

Vklad povolený dňa 22.04.2024 a týmto dňom nadobúda rozhodnutie právoplatnosť. Právne účinky vkladu nastávajú dňa: 22.04.2024

Poučenie:

Proti rozhodnutiu, ktorým sa vklad povoľuje, nemožno podľa § 31 ods. 5 zákona NR SR č. 162/1995 Z. z. o katastri nehnuteľností a o zápise vlastníckych a iných práv k nehnuteľnostiam (katastrálny zákon) v znení neskorších predpisov podať odvolanie, návrh na obnovu konania a ani ho nemožno preskúmať mimo odvolacieho konania.

Toto rozhodnutie je podľa § 177 a nasl. zákona č. 162/2015 Z. z. Správny súdny poriadok preskúmateľné súdom po nadobudnutí právoplatnosti.



Mgr. Mariana Dierová

Doručí sa:

1. G real, s. r. o., Dlhá 244/35, 90501 SENICA, SR
- ✓2. Jozef Karaka, Rischstrasse 1b, 6030 Ebikon, Schwitterland

