

# OKRESNÝ ÚRAD PRIEVIDZA

katastrálny odbor  
G. Švéniho 3H 971 01 Prievidza

---

## Vec: Oznámenie


Vo veci katastrálneho konania o návrhu na vklad Okresný úrad Prievidza, katastrálny odbor podľa § 25 zákona NR SR č. 162/1995 Z. z. o katastri nehnuteľností a o zápise vlastníckych a iných práv k nehnuteľnostiam v znení neskorších prepisov

Doručuje:

Vladimír Zpěváček  
Lohninského 903/11  
15200 Praha ČR

Príloha: Rozhodnutie č. V 3180/2024

Okresný úrad Prievidza  
katastrálny odbor  
G. Švéniho 3H  
971 01 Prievidza  
- 8 -

  
Ing. Eva Šovčíková  
vedúca katastrálneho odboru  
Okresného úradu Prievidza

Vyvesené na úradnej tabuli OÚ Prievidza, katastrálny odbor, dňa ..... 16. P. 2024 .....


Zvesené z úradnej tabule OÚ Prievidza, katastrálny odbor, dňa ..... 30. P. 2024 .....  
Zverejnené na webovom sídle OÚ Prievidza, dňa ..... 16. P. 2024 .....



# Okresný úrad Prievidza

## Katastrálny odbor

G. Švéniho 3H, 971 01 Prievidza



# ROZHODNUTIE

Číslo konania: V-3180/2024

Prievidza dňa 06.08.2024

Okresný úrad Prievidza, katastrálny odbor, príslušný na konanie na základe § 18 ods. 1 zákona NR SR č. 162/1995 Z. z. o katastri nehnuteľností a o zápise vlastníckych a iných práv k nehnuteľnostiam (katastrálny zákon) v znení neskorších predpisov, § 2 ods. 3 zákona NR SR č.180/2013 Z. z. o organizácii miestnej štátnej správy a o zmene a doplnení niektorých zákonov v znení neskorších predpisov a § 46 zákona č. 71/1967 o správnom konaní (správny poriadok) v znení neskorších predpisov vo veci návrhu na vklad vlastníckeho práva do katastra nehnuteľností doručeného dňa 25.06.2024 na základe Kúpnej zmluvy uzavretej medzi účastníkmi konania:

1. AGRO SLOVAKIA s.r.o., IČO 55728065, Cintorinská 2368/22, 811 08 Bratislava - mestská časť Staré Mesto ako Kupujúci a Navrhovateľ
2. Anna Steinhüblová, rod. Trgiňová, Brusno 473, 972 32 Chrenovec-Brusno ako Predávajúci

doručený dňa 25.06.2024 vydáva toto

## r o z h o d n u t i e:

Podľa § 31 ods. 3 katastrálneho zákona **p o v o ľ u j e** vklad vlastníckeho práva do katastra nehnuteľností k nehnuteľnostiam

v katastrálnom území Brusno (820989)  
list vlastníctva č. 990

- Pozemok evidovaný ako parcela registra "E" číslo 635, orná pôda, o výmere 3267 m<sup>2</sup>
- Pozemok evidovaný ako parcela registra "E" číslo 780, orná pôda, o výmere 1129 m<sup>2</sup>
- Pozemok evidovaný ako parcela registra "E" číslo 889/1, orná pôda, o výmere 549 m<sup>2</sup>
- Pozemok evidovaný ako parcela registra "E" číslo 1050, orná pôda, o výmere 2280 m<sup>2</sup>
- Pozemok evidovaný ako parcela registra "E" číslo 1052, orná pôda, o výmere 1090 m<sup>2</sup>

- Pozemok evidovaný ako parcela registra "E" číslo 1263, orná pôda, o výmere 176 m<sup>2</sup>
- Pozemok evidovaný ako parcela registra "E" číslo 1372, trvalý trávny porast, o výmere 399 m<sup>2</sup>
- Pozemok evidovaný ako parcela registra "E" číslo 1373, orná pôda, o výmere 547 m<sup>2</sup>
- Pozemok evidovaný ako parcela registra "E" číslo 1509, orná pôda, o výmere 1133 m<sup>2</sup>
- Pozemok evidovaný ako parcela registra "E" číslo 1510, trvalý trávny porast, o výmere 457 m<sup>2</sup>
- Pozemok evidovaný ako parcela registra "E" číslo 1511/1, orná pôda, o výmere 1336 m<sup>2</sup>
- Pozemok evidovaný ako parcela registra "E" číslo 1511/2, orná pôda, o výmere 1058 m<sup>2</sup>
- Pozemok evidovaný ako parcela registra "E" číslo 1513/1, orná pôda, o výmere 1500 m<sup>2</sup>
- Pozemok evidovaný ako parcela registra "E" číslo 1513/2, orná pôda, o výmere 432 m<sup>2</sup>
- Pozemok evidovaný ako parcela registra "E" číslo 1648, orná pôda, o výmere 1428 m<sup>2</sup>
- Pozemok evidovaný ako parcela registra "E" číslo 1841/2, orná pôda, o výmere 274 m<sup>2</sup>
- Pozemok evidovaný ako parcela registra "E" číslo 1842/2, orná pôda, o výmere 36 m<sup>2</sup>
- Pozemok evidovaný ako parcela registra "E" číslo 1842/6, orná pôda, o výmere 363 m<sup>2</sup>
- Pozemok evidovaný ako parcela registra "E" číslo 1948, trvalý trávny porast, o výmere 615 m<sup>2</sup>
- Pozemok evidovaný ako parcela registra "E" číslo 1949, orná pôda, o výmere 1849 m<sup>2</sup>
- Pozemok evidovaný ako parcela registra "E" číslo 1950, orná pôda, o výmere 1532 m<sup>2</sup>
- Pozemok evidovaný ako parcela registra "E" číslo 2023, orná pôda, o výmere 450 m<sup>2</sup>
- Pozemok evidovaný ako parcela registra "E" číslo 2307, orná pôda, o výmere 1226 m<sup>2</sup>
- Pozemok evidovaný ako parcela registra "E" číslo 2451, orná pôda, o výmere 1255 m<sup>2</sup>

#### **v prospech**

1. AGRO SLOVAKIA s.r.o., IČO 55728065, Cintorinská 2368/22, 811 08 Bratislava - mestská časť Staré Mesto v podiele 1/1

na základe: Kúpnej zmluvy uzavretej medzi účastníkmi konania:

#### Kupujúci :

1. AGRO SLOVAKIA s.r.o., IČO 55728065, Cintorinská 2368/22, 811 08 Bratislava - mestská časť Staré Mesto zastúpený na základe plnomocenstva- splnomocnenec: Vladimír Zpěváček, nar. 15.05.1982, Lohinského 903/11, 15200 Praha, CZ

#### Predávajúci :


1. Anna Steinhüblová, rod. Trgňová, nar. 27.02.1952, Brusno 473, 972 32 Chrenovec-Brusno


Vklad povolený dňa 06.08.2024 a týmto dňom nadobúda rozhodnutie právoplatnosť. Právne účinky vkladu nastávajú dňa 06.08.2024.

## Poučenie:

Proti rozhodnutiu, ktorým sa vklad povoľuje, nemožno podľa § 31 ods. 5 katastrálneho zákona podať odvolanie, návrh na obnovu konania a ani ho nemožno preskúmať mimo odvolacieho konania.

Toto rozhodnutie je podľa § 177 a násl. zákona č. 162/2015 Z. z. Správny súdny poriadok preskúmateľné súdom po nadobudnutí právoplatnosti.



  
JUDr. Iveta Iliášová  
oprávnená/ý rozhodovať o návrhu na vklad

### Doručuje sa

1. AGRO SLOVAKIA s.r.o., IČO 55728065, Cintorinská 2368/22, 811 08 Bratislava - mestská časť Staré Mesto
2. Anna Steinhüblová, rod. Trgiňová, Brusno 473, 972 32 Chrenovec-Brusno
3. Vladimír Zpěváček, Lohnského 903/11, 15200 Praha, CZ

