

OKRESNÝ ÚRAD PRIEVIDZA

katastrálny odbor
Mišíka 28, 971 01 Prievidza

Vec: Oznámenie

Vo veci katastrálneho konania o návrhu na vklad záložného práva Okresný úrad Prievidza, katastrálny odbor podľa §25 zákona NR SR č. 162/1995 Z. z. o katastri nehnuteľnosti a o zápise vlastníckych a iných práv k nehnuteľnostiam (katastrálny zákon) v znení neskorších predpisov

**doručuje adresátovi : Chalomovský Boris, Campovia 410, Luque, Paraguajská republika
„ rozhodnutie o povolení vkladu vlastníckeho práva “**

Príloha: Rozhodnutie o povolení vkladu V 5179/2024


Okresný úrad Prievidza
katastrálny odbor
G. Švéniho 3H
971 01 Prievidza
- 13 -

Ing. Eva Šovčíková
vedúca katastrálneho odboru
Okresného úradu Prievidza

Vyvesené na úradnej tabuli OÚ Prievidza, katastrálny odbor, dňa 18. 11. 2024

Zvesené z úradnej tabule OÚ Prievidza, katastrálny odbor, dňa 2. 12. 2024


Zverejnené na webovom sídle OÚ Prievidza, dňa 18. 11. 2024



Okresný úrad Prievidza

Katastrálny odbor

G. Švéniho 3H, 971 01 Prievidza



ROZHODNUTIE

Číslo konania: V-5179/2024

Prievidza dňa 15.11.2024

Okresný úrad Prievidza, katastrálny odbor, príslušný na konanie na základe § 18 ods. 1 zákona NR SR č. 162/1995 Z. z. o katastri nehnuteľností a o zápise vlastníckych a iných práv k nehnuteľnostiam (katastrálny zákon) v znení neskorších predpisov, § 2 ods. 3 zákona NR SR č.180/2013 Z. z. o organizácii miestnej štátnej správy a o zmene a doplnení niektorých zákonov v znení neskorších predpisov a § 46 zákona č. 71/1967 o správnom konaní (správny poriadok) v znení neskorších predpisov vo veci návrhu na vklad vlastníckeho práva do katastra nehnuteľností doručeného dňa 23.10.2024 na základe Kúpna zmluva uzavretej medzi účastníkmi konania:

1. Boris Chalmovský, rod. Chalmovský, Campovia 410, 110942 Luque, Paraguajská republika ako Predávajúci
2. POLNO VTÁČNIK a.s., IČO 36295876, Hájska 927/20, 972 42 Lehota pod Vtáčnikom ako Kupujúci a Navrhovateľ

doručený dňa 23.10.2024 vydáva toto

r o z h o d n u t i e:

Podľa § 31 ods. 3 katastrálneho zákona **p o v o ľ u j e** vklad vlastníckeho práva do katastra nehnuteľností k nehnuteľnostiam

v katastrálnom území Cigel' (808156)
list vlastníctva č. 747

- Pozemok evidovaný ako parcela registra "E" číslo 464/1, trvalý trávny porast, o výmere 313 m²

v prospech

1. POLNO VTÁČNIK a.s., IČO 36295876, Hájska 927/20, 972 42 Lehota pod Vtáčnikom
v podiele 1/80

v katastrálnom území Cigeľ (808156)
list vlastníctva č. 751

- Pozemok evidovaný ako parcela registra "E" číslo 464/2, trvalý trávny porast, o výmere 218 m²

v prospech

1. POLNO VTÁČNIK a.s., IČO 36295876, Hájska 927/20, 972 42 Lehota pod Vtáčnikom
v podiele 19/1200

v katastrálnom území Cigeľ (808156)
list vlastníctva č. 848

- Pozemok evidovaný ako parcela registra "E" číslo 1423, trvalý trávny porast, o výmere 1104 m²

v prospech

1. POLNO VTÁČNIK a.s., IČO 36295876, Hájska 927/20, 972 42 Lehota pod Vtáčnikom
v podiele 1/50

v katastrálnom území Cigeľ (808156)
list vlastníctva č. 906

- Pozemok evidovaný ako parcela registra "E" číslo 465, orná pôda, o výmere 435 m²
- Pozemok evidovaný ako parcela registra "E" číslo 1425, trvalý trávny porast, o výmere 1302 m²

v prospech

1. POLNO VTÁČNIK a.s., IČO 36295876, Hájska 927/20, 972 42 Lehota pod Vtáčnikom
v podiele 1/20

v katastrálnom území Cigeľ (808156)
list vlastníctva č. 1168

- Pozemok evidovaný ako parcela registra "E" číslo 1328/2, trvalý trávny porast, o výmere 15699 m²

v prospech

1. POLNO VTÁČNIK a.s., IČO 36295876, Hájska 927/20, 972 42 Lehota pod Vtáčnikom
v podiele 1/160

v katastrálnom území Cigeľ (808156)
list vlastníctva č. 1171

- Pozemok evidovaný ako parcela registra "E" číslo 458/1, trvalý trávny porast, o výmere 2067 m²
- Pozemok evidovaný ako parcela registra "E" číslo 458/2, trvalý trávny porast, o výmere 135 m²

v prospech

1. POLNO VTÁČNIK a.s., IČO 36295876, Hájska 927/20, 972 42 Lehota pod Vtáčnikom v podiele 1/80

v katastrálnom území Cigeľ (808156)
list vlastníctva č. 1250

- Pozemok evidovaný ako parcela registra "E" číslo 1394, trvalý trávny porast, o výmere 1701 m²
- Pozemok evidovaný ako parcela registra "E" číslo 1399, lesný pozemok, o výmere 1086 m²
- Pozemok evidovaný ako parcela registra "E" číslo 1400, trvalý trávny porast, o výmere 417 m²
- Pozemok evidovaný ako parcela registra "E" číslo 1401, trvalý trávny porast, o výmere 1338 m²
- Pozemok evidovaný ako parcela registra "E" číslo 1402, lesný pozemok, o výmere 1885 m²

v prospech

1. POLNO VTÁČNIK a.s., IČO 36295876, Hájska 927/20, 972 42 Lehota pod Vtáčnikom v podiele 1/40

v katastrálnom území Cigeľ (808156)
list vlastníctva č. 1633

- Pozemok evidovaný ako parcela registra "E" číslo 1391, trvalý trávny porast, o výmere 4834 m²

v prospech

1. POLNO VTÁČNIK a.s., IČO 36295876, Hájska 927/20, 972 42 Lehota pod Vtáčnikom v podiele 1/20

v katastrálnom území Cigeľ (808156)
list vlastníctva č. 1648

- Pozemok evidovaný ako parcela registra "E" číslo 1395, trvalý trávny porast, o výmere 6916 m²
- Pozemok evidovaný ako parcela registra "E" číslo 1458/1, lesný pozemok, o výmere 355 m²
- Pozemok evidovaný ako parcela registra "E" číslo 1479/1, trvalý trávny porast, o výmere 16348 m²

- Pozemok evidovaný ako parcela registra "E" číslo 1645, trvalý trávny porast, o výmere 15984 m²
- Pozemok evidovaný ako parcela registra "E" číslo 1649, trvalý trávny porast, o výmere 16723 m²
- Pozemok evidovaný ako parcela registra "E" číslo 1660, trvalý trávny porast, o výmere 14322 m²

v prospech

1. POLNO VTÁČNIK a.s., IČO 36295876, Hájska 927/20, 972 42 Lehota pod Vtáčnikom v podiele 19/1200

v katastrálnom území Cigeľ (808156)

list vlastníctva č. 1649

- Pozemok evidovaný ako parcela registra "E" číslo 1458/2, lesný pozemok, o výmere 8550 m²
- Pozemok evidovaný ako parcela registra "E" číslo 1479/2, trvalý trávny porast, o výmere 1592 m²

v prospech

1. POLNO VTÁČNIK a.s., IČO 36295876, Hájska 927/20, 972 42 Lehota pod Vtáčnikom v podiele 19/1200

v katastrálnom území Cigeľ (808156)

list vlastníctva č. 1650

- Pozemok evidovaný ako parcela registra "E" číslo 1651/1, trvalý trávny porast, o výmere 10932 m²

v prospech

1. POLNO VTÁČNIK a.s., IČO 36295876, Hájska 927/20, 972 42 Lehota pod Vtáčnikom v podiele 1/160

v katastrálnom území Cigeľ (808156)

list vlastníctva č. 1651

- Pozemok evidovaný ako parcela registra "E" číslo 1651/2, trvalý trávny porast, o výmere 121 m²

v prospech

1. POLNO VTÁČNIK a.s., IČO 36295876, Hájska 927/20, 972 42 Lehota pod Vtáčnikom v podiele 1/160

v katastrálnom území Cigeľ (808156)

list vlastníctva č. 2320

- Pozemok evidovaný ako parcela registra "E" číslo 858, orná pôda, o výmere 4341 m²

- Pozemok evidovaný ako parcela registra "E" číslo 927, orná pôda, o výmere 2047 m²
- Pozemok evidovaný ako parcela registra "E" číslo 1221/1, orná pôda, o výmere 4079 m²

v prospech

1. POLNO VTÁČNIK a.s., IČO 36295876, Hájska 927/20, 972 42 Lehota pod Vtáčnikom v podiele 1/20

v katastrálnom území Cigeľ (808156)
list vlastníctva č. 2321

- Pozemok evidovaný ako parcela registra "E" číslo 867, orná pôda, o výmere 1428 m²
- Pozemok evidovaný ako parcela registra "E" číslo 883, orná pôda, o výmere 1827 m²
- Pozemok evidovaný ako parcela registra "E" číslo 915, orná pôda, o výmere 1183 m²
- Pozemok evidovaný ako parcela registra "E" číslo 919, orná pôda, o výmere 978 m²
- Pozemok evidovaný ako parcela registra "E" číslo 1229, orná pôda, o výmere 1665 m²
- Pozemok evidovaný ako parcela registra "E" číslo 1256/2, orná pôda, o výmere 1877 m²
- Pozemok evidovaný ako parcela registra "E" číslo 1311, orná pôda, o výmere 892 m²

v prospech

1. POLNO VTÁČNIK a.s., IČO 36295876, Hájska 927/20, 972 42 Lehota pod Vtáčnikom v podiele 1/20

na základe: Kúpna zmluva uzavretej medzi účastníkmi konania:

Kupujúci :

1. POLNO VTÁČNIK a.s., IČO 36295876, Hájska 927/20, 972 42 Lehota pod Vtáčnikom

Predávajúci :


1. Boris Chalmovský, rod. Chalmovský, nar. 01.03.1988, Campovia 410, 110942 Luque, Paraguajská republika

Vklad povolený dňa 15.11.2024 a týmto dňom nadobúda rozhodnutie právoplatnosť. Právne účinky vkladu nastávajú dňa 15.11.2024.

P o u č e n i e:

Proti rozhodnutiu, ktorým sa vklad povoľuje, nemožno podľa § 31 ods. 5 katastrálneho zákona podať odvolanie, návrh na obnovu konania a ani ho nemožno preskúmať mimo odvolacieho konania.

Toto rozhodnutie je podľa § 177 a násl. zákona č. 162/2015 Z. z. Správny súdny poriadok preskúmateľné súdom po nadobudnutí právoplatnosti.



Ing. Katarína Strapatá
oprávnená/ý rozhodovať o návrhu na vklad

Doručuje sa

1. Boris Chalmovský, rod. Chalmovský, Campovia 410, 110942 Luque, PY
2. POLNO VTÁČNIK a.s., IČO 36295876, Hájska 927/20, 972 42 Lehota pod Vtáčnikom