


Číslo spisu

OU-PU-OSZP-2023/001354-019

Púchov

29. 09. 2023



Rozhodnutie

Povolenie na uskutočnenie vodnej stavby

Popis konania / Účastníci konania

Toto rozhodnutie sa oznamuje verejnou vyhláškou podľa § 26 zákona č. 71/1967 Zb. o správnom konaní v znení neskorších predpisov a podľa § 69 ods. 2 stavebného zákona a musí byť vyvesené po dobu 15 dní spôsobom v mieste obvyklým: na úradnej tabuli obce Dohňany a na úradnej tabuli správneho orgánu, ktorý písomnosť doručuje a na centrálnej úradnej elektronickej tabuli a webovej stránke príslušného úradu: <http://www.minv.sk/?okresne-urady-klientske-centra&urad=20&sekcia=uradna-tabula#popis>

Vyvesené dňa Zvesené dňa

.....
odtlačok pečiatky, podpis

Účastníci konania

1. Stavebník: Obec Dohňany, Dohňany 68, 020 51 Dohňany
2. Slovenský vodohospodársky podnik, š.p., Radničné námestie 8, 969 55 Banská Štiavnica
3. Doručenie verejnou vyhláškou

Účastníci konania sú oboznámení o začatí stavebného vodoprávneho konania verejnou vyhláškou z dôvodu, že stavba je líniovou stavbou.

Identifikovaní účastníci konania, ktorých vlastnícke práva alebo iné práva k pozemkom a stavbám, ako aj k susedným pozemkom a stavbám môžu byť rozhodnutím priamo dotknuté:

a) Vlastníci pozemkov:

- Obec Dohňany, Dohňany 68, 020 51 Dohňany (KN-C parc. č. 2193, 516, (KN-E parc.č. 967), 1050, 515(KN-E parc.č. 970), 516 (KN-E parc.č. 972, 971), 524, (KN-E parc.č. 979, 971), 422, 525/12, 525/14, 525/15, 525/16, 525/17, 525/1, 1575/2, 1575/1, 1611, 1615).
- Slovenský pozemkový fond, Búdková 36, 817 15 Bratislava (KN-C parc. č. 521/2 (KN-E parc.č. 919), 553/1 (KN-E parc.č. 916)).
- Viera Ondrišíková, Okružná 1441/58, 020 01 Púchov (KN-C parc. č. 2200/2, 521/2 (KN-E parc.č. 564/111)
- Pavel Hlinka, Mestečko 147, 020 52 Mestečko (KN-C parc. č. 521/2 (KN-E parc.č. 564/111)
- Katarína Rišková, Okružná 1419/6, 020 01 Púchov (KN-C parc. č. 521/2 (KN-E parc.č. 564/111)
- Božena Mášová, Zbora 67, 020 51 Dohňany (KN-C parc. č. 521/2 (KN-E parc.č. 564/111)
- Štefan Boško, Záriečie 50, 020 52 Záriečie (KN-C parc. č. 521/2 (KN-E parc.č. 564/111)
- Kristína Hladká, Prosné 205, 018 01 Udiča (KN-C parc. č. 521/4)

- Ľubica Rudinská, Zbora3, 020 51 Dohňany (KN-C parc. č. 521/3, 1046)
- Ľubomíra Behrová, Vydrná 163, 020 53 Vydrná, (KN-C parc. č. 1047, 1048)
- Dana Mackovčinová, Námestie Slobody 1657/9, 020 01 Púchov (KN-C parc. č. 514)
- Juraj Krchniak, Zbora 150, 020 51 Dohňany (KN-C parc. č. 513 (KN-E parc.č. 263/2)

b) Vlastníci susedných pozemkov, prislúchajúcich k pozemkom uvedeným pod písm. a., ak ich vlastnícke alebo iné práva k týmto pozemkom a stavbám na nich môžu byť stavebným povolením priamo dotknuté

- Vlastníci susedných pozemkov: pozemky susediace s trasou vodnej stavby, ktorej umiestnenie je navrhnuté na pozemkoch uvedených na prvej strane oznámenia, resp. v prílohách

c) Projektant: - Ing. Jozef Vyslúžil, Štvrť SNP 128/14, 914 51 Trenčianske Teplice

Výrok

Okresný úrad Púchov, odbor starostlivosti o životné prostredie v súlade § 5 ods. (1) zákona č. 525/2003 Z.z. o štátnej správe starostlivosti o životné prostredie a o zmene a doplnení niektorých zákonov ako príslušný orgán štátnej vodnej správy v zmysle § 61 písm. a) a c) a 71 ods. (1) zákona č. 364/2004 Z.z. o vodách a o zmene zákona Slovenskej národnej rady č. 372/1990 Zb. o priestupkoch v znení neskorších predpisov (vodný zákon) v platnom znení (ďalej len vodný zákon) a súčasne ako špeciálny stavebný úrad v zmysle § 120 ods. (1) zákona č. 50/76 Zb. o územnom plánovaní a stavebnom poriadku (stavebný zákon) v platnom znení (ďalej len stavebný zákon), na základe žiadosti stavebníka, predloženého projektu stavby a výsledku ústneho pojednávania vydáva

Stavebníkovi:

Obec Dohňany, zastúpená starostom obce
Dohňany 68, 020 51 Dohňany

p o v o l e n i e na uskutočnenie líniovej vodnej stavby

„VODOVOD ZBORA – II. etapa“

podľa § 26 vodného zákona a v súlade s § 66 stavebného zákona v rozsahu projektovej dokumentácie

Popis stavby:

SO01 Výtlačné Potrubie:

- Trasa vodovodného potrubia ATČS – Vodojem z materiálu HD-PE, PE100RC, SDR17, PN10, D90 x 5,4 mm v celkovej dĺžke 2372 m, z toho časť v otvorenej ryhe a časť horizontálnym riadeným vrtom.

Objekty na vodovode:

- Križovanie cesty III/1939; križovanie nemenného prítoku do Petríkovského potoka ID 2908; križovanie Petríkovského potoka ID 2907 – potrubie uložené v ochranných rúrach z PP materiálu D150 mm. Chráničky budú pod vodným tokom uložené v hĺbke 1,2 – 1,4 m pod korytom a na oboch koncoch označené orientačnými stĺpikmi-voda. Pri stĺpikoch osadené výstražne tabuľky NEBÁGROVAŤ.

- Po realizácii vodovodu bude komunikácia uvedená do pôvodného stavu.

SO02 Zásobovacie potrubie Rad A

- Trasa vodovodného potrubia od vodojemu začiatok obce z materiálu – HD-PE, PE100RC, SDR17, PN 10, D110x6,6 mm v celkovej dĺžke 1795 m, z toho časť v otvorenej ryhe a časť horizontálnym riadeným vrtom.

- Križovanie cesty III/1939; križovanie Petríkovského potoka – potrubie uložené v ochranných rúrach z PP materiálu D150 mm, chráničky budú pod vodným tokom uložené v hĺbke 1,2 – 1,4 m pod korytom a na oboch koncoch označené orientačnými stĺpikmi-voda. Pri stĺpikoch osadené výstražne tabuľky NEBÁGROVAŤ.

Objekty na vodovode:

- Podzemné hydranty DN80 v počte 7 ks, orientačné stĺpiky osadené mimo os potrubia cesty v trávniku s umiestneným orientačnej tabuľky modrej farby na ktorej bude označená vzdialenosť od potrubia, v zastavanom území tabuľky umiestnené na plotoch

- Redukčná šachta so oceľovými pogumovanými stúpadlami s profilom 2500 x 1050 x 1800 mm so vstupným poklopom 600 x 600 mm v počte 1 ks

- Prevádzkový uzáver DN 100
- Križovanie vodovodu s vodnými tokmi v trase vodovodu: v km 0,084, bezmenný prítok do Petríkovského potoka ID 2908; v km 0,234, Petríkovský potok ID 2907; v km 0,792 rúrový priepust, v km 0,946 rúrový priepust, v km 0,991 prítok potok Dubník ID 2912; v km 1,229 rúrový priepust, v km 1,618 Petríkovský potok ID 2907.

SO 03 Vodojem:

- Vodojem 2 ks 50m³ podzemná stavba pozostávajúca z dvoch nádrží potrubia HOBAS z odstredivého liateho sklolaminátu, materiálu SN 5000, DN2400mm v celkovej dĺžke 14,7 m; tvorí komíny pre zavzdušnenie a odvzdušnenie do armatúrnej komory, prestupy medzi nádržami a armatúrnou komorou (nátok, odtok, odkalenie a prieliv), prírubové zaslepenie z armatúrnej komory pre vestu do nádrží, nátokový kôš, nerez, preliv PVC/nerez
- Armatúrna komora z potrubia HOBAS DN2400mm v celkovej dĺžke 8.3 m; tvorí pororošt na dne, otvory na odkalenie, prítok a odtok z vodojemu, prírubové prestupy stenou, vstupný komín do armatúrnej komory a komín pre odvzdušnenie.
- Signalizácia medzi ATČS a vodojemom rádiovým penosom

SO03.2 Oplotenie

- Dĺžke 110 m zdrôteneho poplatovaného pletiva na ocelových stĺpikoch, vstu do areálu z jestvujúcej upravenej lesnej cesty bránou, šírky 3, 45 m

SO03. 4 Terénne úpravy

SO03.5 Prielivné potrubie

- Odtok vody z vodojemu do vodného toku Petříkovec, v čase údržby, potrubie z hrdlových rúr KG2000PP SN 10 DN 150- 2 x 2 m a DN150 dĺžky 160 m s prefá šachtami 1 – 5 DN1000 a šachtami 6 a 7 PP PRO DN630. Prefa šachty s liatinovými uzamykateľnými poklopami DN 600 patrená vidlicovými pogumovanými stupadlami, výustný objekt – betónový s koncovou žabiou klapkou DN150.

SO 03.6 Oporný múr

- Vstup do armatúrnej komory bude opatrený kamenným múrom, ktorý bude spevňovať svah v okolí vodojemu. Kamenný múr bude založený v hĺbke 1,3 m na betónovom základe z prostého betónu šírky 800 mm. Múr bude vymurovaný z lomového kameňa fr. 12 – 35 cm šírky 500 mm na vápenno cementovú maltu.

SO04 prípojka NN

Líniová vodná stavba je umiestnená na pozemkoch: KN-C parcela č. 2193, 2200/2, 521/2 (KN-E parc.č. 564/111, 919), 521/4, 521/3, 1046, 1047, 1048, 1049, 516, (KN-E parc.č. 967, 972, 971), 1050, 514, 553/1 (KN-E parc.č. 916), 513 (KN-E parc.č. 263/2, 970), 515(KN-E parc.č. 970), 524, (KN-E parc.č. 979, 971), 422, 525/12, 525/14, 525/15, 525/16, 525/17, 525/1, 1575/2, 1575/1, 1611, 1615 v k.ú. Zbora.

- Pozemky KN-C parc. č. KN-C parc. č. 2193, 516, (KN-E parc.č. 967, 972, 971), 1050, 515(KN-E parc.č. 970), 524, (KN-E parc.č. 979, 971), 422, 525/12, 525/14, 525/15, 525/16, 525/17, 525/1, 1575/2, 1575/1, 1611, 1615) vo vlastníctve: Obce Dohňany, Dohňany 68, 020 51 Dohňany.

Druh pozemkov:

- Pozemky KN-C parc. č. 515(KN-E parc.č. 970), 1615, ostatná plocha
- Pozemky KN-C parc. č. 2193, 516, (KN-E parc.č. 967, 972, 971), 1050, 524, (KN-E parc.č. 979, 971), 422, 525/12, 525/14, 525/15, 525/16, 525/17, 525/1, 1575/2, 1575/1, 1611, zastavaná plocha a nádvorie
- Pozemok 521/2 (KN-E parc.č. 919), 553/1 (KN-E parc.č. 916) vo vlastníctve: Slovenského pozemkového fondu, Búdková 36, 817 15 Bratislava, druh pozemkov zastavaná plocha a nádvorie. Po realizácii stavby stavebník je povinný bezodkladne požiadať o zriadenie vecného bremena, pričom je potrebné doložiť aj znalecký posudok (ak je rozsah vecného bremena väčší ako 200 m²), geometrický plán s vyznačením záberu vecného bremena a stanovisko Slovenského pozemkového fondu, na základe podmienky zakotvenej v stanovisku č.j. SPFS99324/2023/740/004 SPFZ166412/2023 zo dňa 18. septembra 2023.

- Pozemok KN-C parc. č. 1049 vo vlastníctve: Slovenskej Republiky a v správe Slovenského vodohospodárskeho podniku, Štátny podnik, Radničné námestie 8, 969 55 Banská Štiavnica, druh pozemku vodná plocha.

Žiadateľ predložil zmluvu o budúcej zmluve o zriadení vecného bremena v prospech tretej osoby (budúceho oprávneného z vecného bremena Považská vodárenská spoločnosť, a.s. Nová 133, 017 46 Považskej Bystrici) uzatvorenej podľa § 50a a § 151n a nasl. ust. zákona č.40/1964 Zb. Občianskeho zákonníka.

- Pozemok KN-C parc. č. 521/2 (KN-E parc.č. 564/111) vo vlastníctve: Pavel Hlinka, Mestečko 147, 020 52 Mestečko, druh pozemku orná pôda. Žiadateľ predložil Zmluvu o budúcej zmluve o zriadení vecného bremena zo dňa 22. augusta 2023 s Pavlom Hlinkom uzatvorenej podľa §50a občianskeho zákonníka

- Pozemok KN-C parc. č. 521/2 (KN-E parc.č. 564/111) vo vlastníctve: Katarína Rišková, Okružná 1419/6, 020 01 Púchov, druh pozemku orná pôda. Žiadateľ predložil Zmluvu o budúcej zmluve o zriadení vecného bremena zo dňa 22. augusta 2023 s Katarínou Ridoškovou uzatvorenej podľa §50a občianskeho zákonníka.

- Pozemok KN-C parc. č. 521/2 (KN-E parc.č. 564/111) vo vlastníctve: Božena Mášová, Zbora 67, 020 51 Dohňany, druh pozemku orná pôda. Žiadateľ predložil Zmluvu o budúcej zmluve o zriadení vecného bremena zo dňa 22. augusta 2023 s Boženou Mášovou uzatvorenej podľa §50a občianskeho zákonníka.

- Pozemok KN-C parc. č. 521/2 (KN-E parc.č. 564/111) vo vlastníctve: Viera Ondrišíková, Okružná 1441/58, 020 01 Púchov, druh pozemku orná pôda. Žiadateľ predložil Zmluvu o budúcej zmluve o zriadení vecného bremena zo dňa 02. augusta 2023 s Vierou Ondrišíkovou uzatvorenej podľa §50a občianskeho zákonníka.

- Pozemok KN-C parc. č. 521/2 (KN-E parc.č. 564/111) vo vlastníctve: Štefan Boško, Záriečie 50, 020 52 Záriečie , druh pozemku orná pôda. Žiadateľ predložil Zmluvu o budúcej zmluve o zriadení vecného bremena zo dňa 02. augusta 2023 s Štefanom Boškom uzatvorenej podľa §50a občianskeho zákonníka.

- Pozemok KN-C parc. č. 521/4 vo vlastníctve: Kristína Hladká, Prosné 205, 018 01 Udiča, druh pozemku zastavaná plocha a nádvorie. Žiadateľ predložil Zmluvu o budúcej zmluve o zriadení vecného bremena zo dňa 01. augusta 2023 s Kristínou Hladkou uzatvorenej podľa §50a občianskeho zákonníka.

- Pozemky KN-C parc. č. 521/3, 1046 vo vlastníctve: Ľubica Rudinská, Zbora3, 020 51 Dohňany ,
Druh pozemkov: - Pozemok KN-C parc. č. 521/3 zastavaná plocha a nádvorie
- Pozemok KN-C parc. č. 1046 orná pôda
Žiadateľ predložil Zmluvu o budúcej zmluve o zriadení vecného bremena zo dňa 02. augusta 2023 s Ľubicou Rudinskou uzatvorenej podľa §50a občianskeho zákonníka.

- Pozemky KN-C parc. č. 1047, 048 vo vlastníctve: Ľubomíra Behrová, Vydrná 163, 020 53 Vydrná, druh pozemkov zastavaná orná pôda. Žiadateľ predložil Zmluvu o budúcej zmluve o zriadení vecného bremena zo dňa 02. augusta 2023 s Ľubomírou Behrovou uzatvorenej podľa §50a občianskeho zákonníka.

- Pozemok KN-C parc. č. 514 vo vlastníctve: Dana Mackovčinová, Námestie Slobody 1657/9, 020 01 Púchov, druh pozemku zastavaná plocha a nádvorie. Žiadateľ predložil Zmluvu o budúcej zmluve o zriadení vecného bremena zo dňa 13. septembra 2023 s Danou Mackovčinovou uzatvorenej podľa §50a občianskeho zákonníka.

- Pozemok KN-C parc. č. 513 (KN-E parc.č. 263/2) vo vlastníctve: Juraj Krchniak, Zbora 150, 020 51 Dohňany, druh pozemku Trvalý trávnatý porast. Žiadateľ predložil Zmluvu o budúcej zmluve o zriadení vecného bremena zo dňa 13. septembra 2023 s Jurajom Krchniakom uzatvorenej podľa §50a občianskeho zákonníka.

Účel stavby:

Rozšírenie verejného vodovodu v obci Dohňany miestna časť Zbora s cieľom zabezpečenia plynulého zásobovania obyvateľstva pitnou vodou z verejného vodovodu v správe PVS a.s.

Pre uskutočňovanie stavby sa určujú tieto záväzné podmienky:

1. Stavebníkom stavby je Obec Dohňany, Dohňany 68, 020 51 Dohňany.
2. Stavba bude uskutočnená 12/2028.
3. Neoddeliteľnou súčasťou tohto rozhodnutia je projektová dokumentácia vypracovaná, Ing. Jozefom Vyslúžilom, autorizovaný stavebný inžinier, ev. č. 5754*A2, Štvrť SNP 128/14, 914 51 Trenčianske Teplice.
4. Jedno paré overenej projektovej dokumentácie bude zaslané stavebníkovi, druhé bude uložené vo vodohospodárskej evidencii.
5. Povolenie sa vzťahuje na stavbu, ktorej základný popis je uvedený v predchádzajúcej časti rozhodnutia, a toto sa udeľuje na dobu odôvodnenia trvania stavby.
6. Prípadné zmeny nemožno urobiť bez predchádzajúceho povolenia príslušného špeciálneho stavebného úradu.
7. Stavebné povolenie stráca platnosť, ak do dvoch rokov od nadobudnutia právoplatnosti stavba nebude začatá.
8. Stavba bude uskutočňovaná obcou Dohňany, Dohňany 68, 020 51 Dohňany.
Stavbu a jej zmenu môže uskutočňovať len právnická osoba alebo fyzická osoba oprávnená na vykonávanie stavebných prác podľa osobitných predpisov a vedenie uskutočňovania stavby vykonáva stavbyvedúci.
Podľa § 46 d, ods. 2 stavebného zákona je stavbyvedúci povinný viesť o stavbe stavebný denník, ktorý musí byť prístupný oprávneným osobám.
9. Za súlad priestorovej polohy stavby s dokumentáciou overenou v stavebnom konaní zodpovedá oprávnená osoba v zmysle zákonných ustanovení. Doklady o vytýčení priestorovej polohy stavby predloží stavebník pri kolaudácii stavby.
10. Všetky inžinierske siete podzemné a nadzemné zakresliť do situácie vo vykonávacom projekte, aby nedošlo pri prácach ku ich poškodeniu. Pred začatím zemných prác zabezpečiť vytýčenie všetkých podzemných vedení na mieste jednotlivých objektov správcami inžinierskych sietí. Podmienky dané zástupcami dotknutých sietí žiadame dodržať.
11. Pri uskutočňovaní stavby je nutné dodržiavať všetky predpisy týkajúce sa bezpečnosti práce a technických zariadení, a dbať o ochranu zdravia osôb na stavenisku.
12. Pri uskutočňovaní stavby sa musia dodržiavať ustanovenia § 47-53 stavebného zákona upravujúce požiadavky na uskutočňovanie stavieb a príslušné technické normy a stanoviská dotknutých orgánov, ktoré chránia celospoločenské záujmy podľa osobitných predpisov.

a) Okresný úrad Púchov, odbor starostlivosti o životné prostredie, úsek štátnej správy odpadového hospodárstva, Štefánikova 820, 020 01 Púchov, vyjadrenie č.j. OU-PU-OSZP-2023/001137-002 zo dňa 15. júna 2023:

-s odpadmi, ktoré vzniknú počas realizácie stavby je potrebné nakladať v súlade so zákonom č. 79/2015 Z.z. o odpadoch a o zmene a doplnení niektorých zákonov a v súlade s vyhláškou MŽP SR č. 344/2022 Z. z. o stavebných odpadoch a odpadoch z demolácií a zaobchádzať s nimi takým spôsobom, ktorý neohrozuje zdravie ľudí a nepoškodzuje životné prostredie.

- Všetky vzniknuté odpady je potrebné zhromažďovať vytriedené podľa druhov a zabezpečiť ich pred znehodnotením, odcudzením alebo iným nežiaducim únikom.

- Pôvodca odpadu je podľa § 77 ods. 3 písm. písm. a) zákona o odpadoch povinný pri stavbách nad 300 m² zastavanej plochy zabezpečiť zhodnotenie a recykláciu stavebného odpadu a odpadu z demolácie vrátane spätného zasypávania ako náhrady za iné materiály najmenej vo výške záväzných cieľov a limitov zhodnocovania recyklácie ustanovených v prílohe č. 3 časti VI druhom bode zákona o odpadoch.

- Pôvodca odpadu je podľa § 77 ods. 3 písm. b) zákona o odpadoch povinný vykonávať selektívnu demoláciu postupmi ustanovenými vykonávacím predpisom pre nakladanie s odstránenými stavebnými materiálmi určenými na opätovné použitie, vedľajšími produktami a stavebnými a demolačnými odpadmi tak, aby bolo zaistené ich maximálne opätovné využitie a recyklácia.

- Pôvodca odpadu je podľa § 77 ods. 3 písm. c) zákona o odpadoch povinný stavebné odpady a odpady z demolácií prednostne materiálovo zhodnotiť a výstup z recyklácie realizovaný v mieste vzniku prednostne využiť pri svojej činnosti, ak to technické, ekonomické a organizačné podmienky dovoľujú. Stavebný odpad využiteľný ako zdroj druhotných surovín odovzdať výkupcom alebo spracovateľom týchto odpadov. Nerecyklovateľný a nevyužiteľný stavebný odpad ukladať na riadenú skládku odpadov.
- Vzniknuté odpady je potrebné odovzdať iba osobe oprávnenej nakladať s odpadmi podľa § 14 ods. 1 písm. e) zákona o odpadoch. Pôvodca odpadu je podľa § 77 ods. 3 písm. d) zákona o odpadoch povinný zabezpečiť pred vznikom odpadov odovzdávaných podľa § 14 ods. 1 písm. e) zákona o odpadoch preukázateľný zmluvný vzťah o fyzickom nakladaní s nimi, uzatvorený minimálne v rozsahu určenom v § 2 vyhlášky MŽP SR č. 344/2022 Z. z. o stavebných odpadoch a odpadoch z demolácií, pričom povinnosť mať zmluvný vzťah sa časovo viaže až k reálnemu začiatku výkonu stavebnej činnosti.
- Výkopovú zeminu je možné použiť na spätný zásyp iba v mieste stavby. Prebytočnú výkopovú zeminu je potrebné odovzdať osobe oprávnenej nakladať s odpadmi podľa zákona o odpadoch. Stavebníka upozorňujeme, že na skladovanie výkopovej zeminy mimo staveniska sa vyžaduje súhlas podľa § 97 ods. 1 písm. u) zákona o odpadoch, ktorý pre pôvodcu odpadu udeľuje okresný úrad v sídle kraja, t. j. Okresný úrad Trenčín, odbor starostlivosti o životné prostredie, oddelenie štátnej správy vôd a vybraných zložiek životného prostredia kraja. Obsah žiadosti o súhlas je ustanovený v § 26b vyhlášky MŽP SR č. 371/2015 Z. z., ktorou sa vykonávajú niektoré ustanovenia zákona o odpadoch.
- O nakladaní s odpadmi je potrebné viesť evidenciu podľa § 2 vyhlášky MŽP SR č. 366/2015 Z. z. o evidenčnej povinnosti a ohlasovacej povinnosti v znení neskorších predpisov.
- Pôvodca odpadu je podľa § 77 ods. 3 písm. e) zákona o odpadoch povinný pred realizáciou demolačných (búracích) prác, najneskôr tri pracovné dni vopred, písomne ohlásiť tunajšiemu orgánu štátnej správy odpadového hospodárstva spôsob selektívnej demolácie obsahujúci aj druh, kategóriu, predpokladané množstvo odpadu a plánovaný spôsob, ktorým bude odpad zhodnocovaný alebo zneškodňovaný, v rozsahu ustanovenom podľa § 8 ods. 1 vyhlášky MŽP SR č. 344/2022 Z. z. o stavebných odpadoch a odpadoch z demolácií na tlačive, ktorého vzor je uvedený v prílohe č. 2 citovanej vyhlášky vrátane fotodokumentácie.
- Vzniknuté odpady je potrebné zahrnúť do ohlásenia o vzniku odpadu a nakladaní s ním podľa § 3 vyhlášky MŽP SR č. 366/2015 Z. z. o evidenčnej povinnosti a ohlasovacej povinnosti v znení neskorších predpisov.
- Stavebník je povinný podľa § 99 ods. 1 písm. b) bodu 5 zákona o odpadoch požiadať tunajší orgán štátnej správy odpadového hospodárstva o vyjadrenie k dokumentácii v kolaudačnom konaní. K vyjadreniu je potrebné predložiť fotokópiu stavebného povolenia, uviesť zoznam druhov odpadov, ktoré pri realizácii stavby vznikli, uviesť ich množstvá a spôsob nakladania s nimi, t. j. predložiť doklady o zabezpečení zhodnotenia a recyklácie stavebného odpadu, resp. jeho zneškodnenia oprávnenou osobou (objednávka, zmluva, faktúra, vážne lístky).
- Stavebné práce vykonávať tak, aby nedošlo k nežiaducemu vplyvu na životné prostredie a k poškodzovaniu hmotného majetku.

b) Okresný úrad Púchov, odbor starostlivosti o životné prostredie, úsek štátnej správy ochrany prírody a krajiny, Štefánikova 820, 020 01 Púchov, vyjadrenie č.j. OU-PU-OSZP-2023/001293-2 zo dňa 13. júla 2023:

- výkopové práce realizovať minimálne 2,5 m od päty kmeňa drevín, z dôvodu aby nedošlo k narušeniu stability drevín a v prípade, ak nie je možné túto vzdialenosť dodržať je nutné výkopové práce vykonať ručne alebo pretláčaním, nakoľko pri poškodení alebo odstránení kotviacich koreňov stromov pri nárazovom vetre hrozí reálne riziko ich vyvrátenia s následkom škôd na majetku alebo zdraví osôb
- v prípade, ak pri realizácii vodovodu bude nutné odstránenie stromov alebo krovitých drevín je potrebné požiadať o vydanie súhlasu na výrub drevín bezprostredne prekážajúcich pri realizácii stavby podľa § 47 ods. 3 zákona NR SR č.543/2002 Z. z. o ochrane prírody a krajiny v znení neskorších predpisov vecne príslušný orgán ochrany prírody t. j. pri drevinách rastúcich na pozemkoch v intraviláne obce určenú príslušnú obec, ak dreviny rastú v extraviláne je súhlas na výrub drevín vecne príslušný vydať OÚ Púchov, odbor starostlivosti o ŽP- úsek ochrany prírody a krajiny
- povolenie na výrub drevín brehových porastov potoka Petríkovec a jeho prítokov je vecne príslušný v nevyhnutných prípadoch povoliť Okresný úrad Púchov, odbor starostlivosti o ŽP- úsek štátnej vodnej správy
- harmonogram prác pri realizácii stavby je nutné naplánovať tak, aby výrub stromov a krovitých drevín bezprostredne prekážajúcich pri výstavbe vodovodu bol vykonávaný v mimo hniezdnom období t. j. v termíne od 31.augusta do 31.marca
- orgán ochrany prírody žiada, aby oplotenie navrhnuté z poplastovaného pletiva s výškou 2 m nebolo ukončené ostnatým drôtom z dôvodu zamedzenia úhynu chránených druhov vtákov loviacich v noci /sovy, kuviky a pod./
- drevnú hmotu z odstránených drevín je možné odviezť z miesta výrubu alebo zoštíepkovať len po dohode s vlastníkom pozemku

- výkopové ryhy zrealizované počas vegetačného obdobia budú po zasypaní zeminou najneskôr do 14 dní zatravnené z dôvodu, aby nedochádzalo k rozširovaniu inváznych druhov, ktoré vzhľadom k svojej agresivite šírenia odkyté zemité plochy po výkopoch rýchlo obsadzujú,
výkopové ryhy zrealizované mimo vegetačného obdobia budú zatravnené v najbližšom jarnom období v termíne hneď ako klimatické podmienky umožnia výsev semien trávových zmesí.

c) Slovenský vodohospodársky podnik, štátny podnik, š. p. Povodie horného Váhu, odštepny závod, Jána Jančeka 36, 034 01 Ružomberok, záväzné stanovisko č.j. CS SVP OZ PN 5433/2023/2 zo dňa 10. júla 2023

- V zmysle zákona č. 364/2004 Z. z. o vodách, v znení neskorších predpisov (ďalej len „vodný zákon“) a STN 752102 Úpravy riek a potokov žiadame pri situovaní všetkých častí stavby a pri vedení súbehov inžinierskych sietí dodržať ochranné pásmo vodných tokov min. 4,0 m a rešpektovať pobrežné pozemky do 5,0 m od brehovej čiary. Brehová čiara v zmysle STN 75 0120 je priesečnica vodnej hladiny s prilahlými pozemkami, po ktorú voda stačí pretekať medzi brehmi bez toho, aby sa vylievala do prilahlého územia. V ochrannom pásme vodných tokov nie je prípustná orba, stavanie objektov, zmena reliéfu ťažbou, navážkami, manipulácia s látkami škodiacimi vodám, výstavba súbežných inžinierskych sietí. Uvedené ochranné pásmo je podľa § 49 vodného zákona, Z. z. a jeho novelizácií správca toku oprávnený užívať pri výkone správy vodného toku.

- Požadujeme dodržať normu STN 73 6822 „Križovania a súbehy vedení...“ a križovania realizovať kolmo na os tokov

- Zásahy líniovej stavby do ochranného pásma požadujeme znázorniť, dopracovať do projektovej dokumentácie, situácie, detailov. V prípade nedodržania ochranného pásma vodného toku správca toku požaduje neopevnené atakované úseky súbehov opevniť lomovým kameňom. Opevnenie svahu ukončiť pätkou v dne. Ku kontrole zrealizovaného opevnenia prizvať technika a riadiť sa jeho pokynmi. V opodstatnených prípadoch, zásah líniovej stavby do ochranného pásma vodného toku, žiadame zmluvne doriešiť na právnom odbore (martina.birova@svp.sk), dohodou o uložení inžinierskych sietí v ochrannom pásme toku.

- Stavbou dotknuté parcely, ktoré sú vo vlastníctve SR, v správe SVP, š. p., bude potrebné majetkovo právne usporiadať, a to osobitnou písomnou žiadosťou zaslanou na Oddelenie správy majetku Piešťany (adresa na podanie: SLOVENSKÝ VODOHOSPODÁRSKY PODNIK, štátny podnik, Povodie dolného Váhu, odštepny závod, Nábrehie Ivana Krásku 3/834, 921 80 Piešťany, tel. kontakt 033/7764435), a to najneskôr do vydania stavebného povolenia, nakoľko stavebník má povinnosť, podľa § 58 zákona Č. 50/1976 Zb. o územnom plánovaní a stavebnom poriadku (stavebný zákon) v znení platných predpisov, preukázať právo k pozemku, na ktorom zriaďuje požadovanú stavbu. Pre kompletne posúdenie žiadosti o uzatvorenie zmluvného vzťahu je potrebné predložiť nasledovné dokumenty: projektovú dokumentáciu v takom rozsahu, aby bolo zrejmé technické riešenie (pôdorysy, priečne a pozdĺžne rezy, technická správa...), situačné výkresy, vydané územné rozhodnutie (ak bolo vydané), snímku zo ZBGIS alebo ortofotomapu, na ktorej je viditeľne vyznačená konkrétna časť parcely s vymedzeným rozsahom záberu (rozsah uviesť v m²), ktorá bude predmetom zmluvného vzťahu a všetky stanoviská organizačných zložiek SVP, š. p., stanoviská a rozhodnutia iných štátnych orgánov alebo miestnej samosprávy, ktoré súvisia s uzatvorením zmluvy, ak boli vydané (územné rozhodnutie, stavebné rozhodnutie, kolaudačné rozhodnutie a rozhodnutia inej štátnej správy).

- Križovanie vodných tokov žiadame riešiť riadeným pretlakom, resp. mikrotunelovaním s uložením chráničky preukázateľne do hĺbky min. 1,20 m pod dno koryta vodných tokov, pričom štartovacia a koncová jama bude situovaná mimo ochranné pásma vodných tokov.

- Chránička musí byť dimenzovaná na zaťaženie min. 25 t, vzhľadom na nosnosť stavebných mechanizmov, ktoré SVP, š. p., využíva na zabezpečenie opráv a údržby toku.

- Potrubie, ktoré bude križovať toky, je potrebné na oboch brehoch vodného toku označiť viditeľne stabilizovanými značkami s nápisom „POZOR NEBAGROVAŤ“, mimo ochranného pásma toku. V prípade ich poškodenia alebo odcudzenia prevádzkovateľ podzemného vedenia zabezpečí ich neodkladnú obnovu.

- Realizáciu stavebných prác, súvisiacich s križovaním tokov je potrebné uskutočniť v čase znížených prietokov.

- Upozorňujeme, že v zmysle § 47 ods. 3 vodného zákona, vlastník stavby umiestnenej vo vodnom toku je povinný na vlastné náklady dbať o jej riadnu údržbu a statickú bezpečnosť aby neohrozovala plynulý odtok vôd.

- Pri stavebných prácach požadujeme dbať o ochranu vodného toku, nepoškodzovať brehy, neukladať predmety a výkopovú zeminu do vodného toku, neznečistiť vody alebo inak ohroziť jej kvalitu a zdržať sa činností, ktoré sú v rozpore s vodným zákonom.

- Stavebný materiál a výkopovú zeminu neukladať do koryta vodného toku a jeho ochranných pásiem, narušený pobrežný pozemok uviesť do pôvodného stavu.

- Upozorňujeme, že žiadnu časť stavby nepreberáme do našej správy.

- SVP, š. p. nezodpovedá za prípadné škody spôsobené mimoriadnou udalosťou, účinkami vôd, splavenín a ľadu, ako ani za prípadné škody spôsobené samotnou stavbou.
- So vzniknutým odpadom nakladať podľa zákona o odpadoch.
- Na prípadné zmeny stavby pred, ako aj počas jej realizácie, žiadame neodkladne upozorniť a následne ich odsúhlasiť s našou organizáciou
- Upozorňujeme, že stavebník si zabezpečuje protipovodňovú ochranu líniovej stavby na vlastné náklady
- Po ukončení stavby, žiada správca tokov v polohopisných a výškopisných súradniciach geodeticky zamerať miesta križovania tokov a tieto odovzdať v digitálnej forme na Správu povodia horného Váhu Ružomberok. Uvedené požadujeme z dôvodu vodohospodárskej evidencie. Doručenie je možné vykonať aj mailom na adresu: mariana.2ihlavnik0va@svn.sk
- V prípade, že križovanie tokov nebude realizované v súlade s vyššie uvedenými požiadavkami správcu toku a pri výkone správy vodných tokov dôjde k poškodeniu potrubia, vzniknuté škody na potrubí, ako aj náklady na uvedenie siete do prevádzkyschopného stavu bude v plnom rozsahu znášať jej prevádzkovateľ
- V prípade, že potrubie bude v budúcnosti kolidovať s technickým riešením prípadných korytových úprav/opráv alebo protipovodňovými opatreniami realizovanými na tokoch alebo ak bude potrubie v kolízii s touto úpravou/opravou, alebo bude zasahovať do pozemkov správcu tokov, resp. ochranných pásiem, si investor/stavebník potrubie preloží/upraví na vlastné náklady v požadovanom termíne.
- V prípade, že nebudú splnené naše podmienky, nebudeme súhlasiť s kolaudáciou stavby.
- K stavbe je potrebný súhlas aj štátnej vodnej správy - OÚ Púchov, Odbor starostlivosti o životné prostredie.

d) Slovak Telekom a.s., Bajkalská 28, 817 62 Bratislava, vyjadrenie č. 6612319818 zo dňa 19. júla 2023:

- Dôjde do styku so sieťami elektronických komunikácií (ďalej len SEK) spoločnosti Slovak Telekom, a.s., alebo DIGI SLOVAKIA, s.r.o..
- Existujúce zariadenia sú chránené ochranným pásmom (§23 zákona č. 452/2021 Z. z.) a zároveň je potrebné dodržať ustanovenie §108 zákona č. 452/2021 Z. z. o ochrane proti rušeniu
- Vyjadrenie stráca platnosť uplynutím doby platnosti uvedenej vyššie vo vyjadrení, v prípade zmeny vyznačeného polygónu, dôvodu žiadosti, účelu žiadosti, v prípade ak uvedené parcelné číslo v žiadosti nezodpovedá vyznačenému polygónu alebo ak si stavebník nesplní povinnosť podľa bodu 3.
- Stavebník alebo ním poverená osoba je povinná v prípade ak zistil, že jeho zámer, pre ktorý podal uvedenú žiadosť je v kolízii so SEK Slovak Telekom, a.s. a/alebo DIGI SLOVAKIA, s.r.o. alebo zasahuje do ochranného pásma týchto sietí (najneskôr pred spracovaním projektovej dokumentácie stavby), vyzvať spoločnosť Slovak Telekom, a.s. na stanovenie konkrétnych podmienok ochrany alebo preloženia SEK prostredníctvom zamestnanca spoločnosti povereného správou sietí. Peter Blaho, peter.blaho@telekom.sk, + 421 46 5432144.
- V zmysle § 21 ods. 12 zákona č. 452/2021 Z. z. o elektronických komunikáciách sa do projektu stavby musí zakresliť priebeh všetkých zariadení v mieste stavby. Za splnenie tejto povinnosti zodpovedá projektant
- Zároveň upozorňujeme stavebníka, že v zmysle §24 zákona č. 452/2021 Z.z. je potrebné uzavrieť dohodu o podmienkach prekládky telekomunikačných vedení s vlastníkom dotknutých SEK. Bez uzavretia dohody nie je možné preložiť/zrealizovať prekládku SEK.
- Upozorňujeme žiadateľa, že v textovej časti vykonávacieho projektu musí figurovať podmienka spoločnosti Slovak Telekom, a.s. a DIGI SLOVAKIA, s.r.o. o zákaze zriaďovania skládok materiálu a zriaďovania stavebných dvorov počas výstavby na existujúcich podzemných kábloch a projektovaných trasách prekládok podzemných telekomunikačných vedení a zaradení.
- V prípade ak na Vami definovanom území v žiadosti o vyjadrenie sa nachádza nadzemná telekomunikačná sieť, ktorá je vo vlastníctve Slovak Telekom, a.s. a/alebo DIGI SLOVAKIA, s.r.o., je potrebné zo strany žiadateľa zabezpečiť nadzemnú sieť proti poškodeniu alebo narušeniu ochranného pásma.
- Nedodržanie vyššie uvedených podmienok ochrany zariadení je porušením povinností podľa §23 zákona č. 452/2021 Z. z. o elektronických komunikáciách v platnom znení.
- V prípade, že žiadateľ bude so zemnými prácami alebo činnosťou z akýchkoľvek dôvodov pokračovať po tom, ako vydané vyjadrenie stratí platnosť, je povinný zastaviť zemné práce a požiadať o nové vyjadrenie. Pred realizáciou výkopových prác je stavebník povinný požiadať o vytýčenie polohy SEK spoločností Slovak Telekom, a.s. a DIGI SLOVAKIA, s.r.o. na povrchu terénu. Vzhľadom k tomu, že na Vašom záujmovom území sa môžu nachádzať zariadenia iných prevádzkovateľov, ako sú napr. rádiové zariadenia, rádiové trasy, televízne káblkové rozvody, týmto upozorňujeme žiadateľa na povinnosť vyžiadať si obdobné vyjadrenie od prevádzkovateľov týchto zariadení.
- Vytýčenie polohy SEK spoločností Slovak Telekom a.s. a DIGI SLOVAKIA, s.r.o. na povrchu terénu vykoná Slovak Telekom, a.s. základe objednávky zadanej cez internetovú aplikáciu na stránke: <https://www.telekom.sk/vviadenia> Vytýčenie bude zrealizované do troch týždňov od podania objednávky.

- Stavebník alebo ním poverená osoba je povinná bez ohľadu na vyššie uvedené body dodržať pri svojej činnosti aj Všeobecné podmienky ochrany SEK, ktoré tvoria prílohu tohto vyjadrenia.
 - Žiadateľ môže vyjadrenie použiť iba pre účel, pre ktorý mu bolo vystavené. Okrem použitia pre účel konaní podľa stavebného zákona a následnej realizácie výstavby, žiadateľ nie je oprávnený poskytnuté informácie a dáta ďalej rozširovať, prenajímať alebo využívať bez súhlasu spoločnosti Slovak Telekom, a.s.
 - Žiadateľa zároveň upozorňujeme, že v prípade ak plánuje napojiť nehnuteľnosť na verejnú elektronickú komunikačnú sieť úložným vedením, je potrebné do projektu pre územné rozhodnutie doplniť aj telekomunikačnú prípojku.
 - Poskytovateľ negarantuje geodetickú presnosť poskytnutých dát, Poskytnutie dát v elektronickej forme nezbavuje žiadateľa povinnosti požiadať o vytýčenie
- Všeobecné podmienky ochrany SEK:
- V prípade, že zámer stavebníka, pre ktorý podal uvedenú žiadosť, je v kolízii so SEK Slovak Telekom, a.s. a/ alebo DIGI SLOVAKIA, s.r.o. alebo zasahuje do ochranného pásma týchto sietí, je stavebník po konzultácii so zamestnancom Slovak Telekom, a.s. povinný zabezpečiť:
 - Ochranu alebo preloženie sietí v zmysle konkrétnych podmienok určených zamestnancom Slovak Telekom, a.s.
 - Vypracovanie projektovej dokumentácie v prípade potreby premiestnenia telekomunikačného vedenia
 - Odsúhlasenie projektovej dokumentácie v prípade potreby premiestnenia telekomunikačného vedenia
 - V lokalite predmetu Vašej žiadosti je oprávnený vykonávať práce súvisiace s preložením sietí (alebo vybudovaním telekomunikačnej prípojky) iba zmluvný partner:
- Ladislav Hradil, hradil@suptel.sk, 0907 777474
- UPOZORNENIE: V káblovej ryhe sa môže nachádzať viac zariadení (káble, potrubia) s rôznou funkčnosťou.
 - Pri akýchkoľvek prácach, ktorými môžu byť ohrozené alebo poškodené zariadenia, je žiadateľ povinný vykonať všetky objektívne účinné ochranné opatrenia tým, že zabezpečí:
 - Pred začatím zemných prác vytýčenie a vyznačenie polohy zariadení priamo na povrchu terénu,
 - Preukázateľné oboznámenie zamestnancov, ktorí budú vykonávať zemné práce, s vytýčenou a vyznačenou polohou tohto zariadenia a tiež s podmienkami, ktoré boli na jeho ochranu stanovené
 - Upozornenie zamestnancov vykonávajúcich zemné práce na možnú polohovú odchýlku ± 30 cm skutočného uloženia vedenia alebo zariadenia od vyznačenej polohy na povrchu terénu
 - Upozornenie zamestnancov, aby pri prácach v miestach výskytu vedení a zariadení pracovali s najväčšou opatrnosťou a bezpodmienečne nepoužívali nevhodné náradie (napr. hľbiace stroje)
 - Aby boli odkryté zariadenia riadne zabezpečené proti akémukoľvek ohrozeniu, krádeži a poškodeniu vo vzdialenosti 1,5 m na každú stranu od vyznačenej polohy zariadenia
 - Zhutnenie zeminy pod káblami pred jeho zakrytím (zasypaním)
 - Bezodkladné oznámenie každého poškodenia zariadenia na telefónne číslo 0800123777
 - Overenie výškového uloženia zariadenia ručnými sondami (z dôvodu, že spoločnosť Slovak Telekom, a.s. a DIGI SLOVAKIA, s.r.o. nezodpovedajú za zmeny priestorového uloženia zariadenia vykonané bez ich vedomia)
 - UPOZORNENIE: V prípade, že počas výstavby je potrebné zvýšiť, alebo znížiť krytie tel' káblov je toto možné vykonať len so súhlasom povereného zamestnanca ST.
 - V prípade požiadavky napojenia lokality, resp. objektu, na VSST (verejná sieť ST) je potrebné si podať žiadosť o určenie bodu napojenia, (www.telekom.sk).
 - Žiadame dodržať platné predpisy podľa STN 73 6005 pre priestorovú úpravu vedení v plnom rozsahu.

e) Slovenský pozemkový fond, Búdková 36, 817 15 Bratislava, stanovisko č.j. SPFS99324/2023/740/004 SPFZ166412/2023 zo dňa 18. septembra 2023:

- Stavebník bude mať na dotknuté pozemky SR a NV najneskôr do vydania kolaudačného rozhodnutia zriadené vecné bremeno, ktoré bude zapísané v príslušnom katastri nehnuteľností, a to odplatne v prospech SPF. Súčasťou zmluvy o zriadení vecného bremena bude na náklady stavebníka vyhotovený geometrický plán podľa skutočného vedenia a uloženia stavby,
- Žiadateľ bezodkladne požiada o zriadenie vecného bremena po realizácii stavby, pričom k žiadosti o zriadenie vecného bremena je potrebné doložiť znalecký posudok (ak je rozsah vecného bremena väčší ako 200m²), geometrický plán s vyznačením záberu vecného bremena a stanovisko SPF,
- K realizácii stavby je potrebné stanovisko prípadného užívateľa pozemkov SR a NV,
- Po dokončení stavby budú pozemky SR a NV dané do pôvodného stavu tak, aby mohli byť využívané na doterajší účel. V prípade spôsobenia škôd ich stavebník odstráni na svoje náklady,
- Stanovisko SPF neoprávňuje stavebníka k terénnym úpravám na pozemkoch SR a NV, ktorými sa podstatne mení vzhľad prostredia alebo odtokové pomery, rovnako ani k vybudovaniu komunikácie na pozemkoch SR a NV.

f) Považská Vodárenská spoločnosť, Nová 133, 017 01 Považská Bystrica, stanovisko č.j. 10317/61/2023 zo dňa 31. júla 2023:

- V riešenom katastrálnom území Zbora sa inžinierske siete v prevádzke Považskej vodárenskej spoločnosti a.s. (ďalej len PoVS a.s.) nenachádzajú.
- Upozorňujeme však, že v predmetnom území sa realizuje výstavba verejného vodovodu s názvom - „Vodovod Zbora - I. etapa“. Na predmetnú stavbu nebolo ešte vydané rozhodnutie na skúšobnú prevádzku a ani kolaudačné rozhodnutie príslušným, špeciálnym, stavebným úradom.
- Pri výstavbe vyššie uvedenej stavby, žiadame dodržať STN 73 60 05 o priestorovom usporiadaní IS a pri umiestnení iných stavieb pevne spojených so zemou aj ochranné pásmo verejných vodovodov a verejných kanalizácií podľa zákona č. 442/2002 Z. z. o verejných vodovodoch a verejných kanalizáciách a o zmene a doplnení zákona č. 276/2001 Z. z. o regulácii v sieťových odvetviach v platnom znení (ďalej len zákon o verejných vodovodoch a verejných kanalizáciách) a podľa § 19 ods. 2. zákona o verejných vodovodoch a verejných kanalizáciách dodržať pásma ochrany, ktoré sa vymedzujú zvislými plochami vedenými po oboch stranách vodovodného potrubia verejného vodovodu alebo potrubia stokovej siete verejnej kanalizácie vedenými od ich osi vo vodorovnej vzdialenosti:
 - a) 1,8 m pri verejnom vodovode a verejnej kanalizácii do priemeru 500 mm vrátane,
 - b) 3,0 m pri verejnom vodovode a verejnej kanalizácii nad priemer 500 mm.
- Podľa § 19 ods. 5 vyššie citovaného zákona v pásme ochrany je zakázané vykonávať zemné práce, umiestňovať konštrukcie alebo iné zariadenia, ktoré obmedzujú prístup k verejnému vodovodu a verejnej kanalizácii, alebo ktoré by mohli ohroziť ich technický stav, vysádzať trvalé porasty, umiestňovať skládky, vykonávať terénne úpravy.
- PoVS a. s. žiada od stavebníka, aby pri realizácii plánovanej stavby, boli dodržané ochranné pásma plánovaného rozšírenia verejného vodovodu (t. j. ako aj výtlačného potrubia a zásobovacieho potrubia), od súkromných pozemkov a inžinierskych sietí z dôvodu jeho budúcej údržby.
- V prípade, že nebude pre realizáciu dodržané navrhované a doporučené ochranné pásmo potrubia navrhovaného verejného vodovodu vo vzdialenosti - 1,8 m /3,0 m od osi potrubia na obidve strany, PoVS a. s. nezodpovedá za vzniknuté škody na majetku spôsobené poruchou a haváriou vodovodného potrubia.
- Podľa § 20 vyššie citovaného zákona, je vlastník alebo správca verejného vodovodu a verejnej kanalizácie oprávnený v nevyhnutnej miere vstupovať na cudzie pozemky za účelom kontroly, opráv a údržby verejného vodovodu a verejnej kanalizácie.
- Predmetná stavba má podľa § 52 ods. 1 zákona Č. 364/2004 Z. z. o vodách a o zmene zákona Slovenskej národnej rady Č. 372/1990 Zb. o priestupkoch v znení neskorších predpisov (vodný zákon) v platnom znení (ďalej len vodný zákon) charakter líniovej vodnej stavby a NN prípojka tvorí súčasť vodnej stavby, Z tohto dôvodu je potrebné požiadať Okresný úrad Púchov, odbor starostlivosti o životné prostredie, úsek Štátnej vodnej správy, ako Špeciálny stavebný úrad o vydanie povolenia na líniovú vodnú stavbu a jej súčasť podľa § 26 ods. 1 vodného zákona.
- Navrhované rozšírenie verejného vodovodu je vždy vlastníctvom vlastníka už vybudovaného verejného vodovodu a verejnej kanalizácie bez ohľadu na to, kto ich financuje. V zmysle § 120 zákona č. 40/1964 Zb. Občiansky zákonník v platnom znení, sa rozšírenie verejného vodovodu považuje za súčasť hlavnej veci (už vybudovaného verejného vodovodu a verejnej kanalizácie), spolu s ktorou tvorí jeden celok. Súčasť veci (navrhované rozšírenie) sa riadi právnym režimom hlavnej veci.
- Upozorňujeme, že v zmysle §3 ods. 1 zákona o verejných vodovodoch a verejných kanalizáciách sa verejné vodovody a verejné kanalizácie zriaďujú a prevádzkujú vo verejnom záujme najmä na účely hromadného zásobovania obyvateľov pitnou vodou a hromadného odvádzania odpadových vôd zo sídelných útvarov. Voda vo verejnom vodovode musí spĺňať požiadavky na kvalitu pitnej vody, ak orgán verejného zdravotníctva nerozhodne inak.
- Podľa § 3 ods. 2 zákona o verejných vodovodoch a verejných kanalizáciách vlastníkom verejných vodovodov a verejných kanalizácií môže byť z dôvodu verejného záujmu len subjekt verejného práva. Ak výstavbu verejných vodovodov a verejných kanalizácií zabezpečujú právnické osoby, ktoré nie sú subjektmi verejného práva, podmienkou pre vydanie územného rozhodnutia je zmluva o budúcej zmluve o prevode vlastníckeho práva k dotknutej stavbe medzi jej vlastníkom a subjektom verejného práva a podmienkou pre vydanie kolaudačného rozhodnutia je zmluva o prevode vlastníctva verejného vodovodu alebo verejnej kanalizácie medzi vlastníkom stavby a subjektom verejného práva. Na verejnom vodovode alebo verejnej kanalizácii nemôže vzniknúť vecné bremeno, záložné právo ani práva s podobným obsahom a účinkami v prospech iného ako subjektu verejného práva.
- Investor je povinný pred vydaním stavebného povolenia na predmetnú stavbu uzavrieť s prevádzkovateľom t. j. s PoVS a. s. Nájomnú zmluvu na prevádzkovanie verejného vodovodu.

• Upozorňujeme, že napojenie existujúcich rodinných domov na potrubie rozvodnej vodovodnej siete je možné až po vybudovaní vodovodnej siete a jej uvedení do prevádzky t. j. po jej skolaudovaní a odovzdaní do prevádzky PoVS a. s..

• Podľa vlastníctva k navrhovanej komunikácii, investor zabezpečí zavkladovanie vecného bremena na tento pozemok v prospech vlastníka verejného vodovodu resp. prevádzkovateľa (PoVS, a.s.) na prechod rozvodnej vodovodnej siete a za účelom vstupu pri vykonávaní údržby, opráv pri poruchách a technického dohľadu verejného vodovodu.

• V prípade prechodu verejného vodovodu pozemkami iných vlastníkov, ako investora, investor zabezpečí zavkladovanie vecných bremien aj na tieto pozemky na prechod verejného vodovodu a za účelom vstupu na pozemky pri vykonávaní údržby, opráv pri poruchách a technického dohľadu verejného vodovodu.

Vecné bremeno sa bude dotýkať len časti pozemkov a to presne v zmysle §19 ods. 2. a 5. zákona o verejných vodovodoch a verejných kanalizáciách, ktorými sa stanovujú ochranné pásma verejných vodovodov a verejných kanalizácií.

• Stavba rozšírenia verejného vodovodu bude realizovaná dodávateľom s odbornou spôsobilosťou pre realizáciu vodných stavieb (podľa § 52 zákona č. 364/2004 Z. z. o vodách a o zmene zákona Slovenskej národnej rady č. 372/1990 Zb. o priestupkoch v znení neskorších predpisov (vodný zákon) v platnom znení).

- SO 02 Zásobovacie potrubie Rad A

a) na každom konci rozvodnej vodovodnej siete osadiť podzemný hydrant,

b) hydranty žiadame označiť hydrantovou tyčkou a tabuľkou.

c) v najnižšom mieste navrhovanej vodovodnej siete umiestniť hydrant - kalník, v najvyššom mieste hydrant - vzdušník.

d) dodržať podmienku tlakových pomerov v mieste ukončenia vodovodu mín. 0,25 MPa.

e) nad vodovodné potrubie umiestniť vyhladávací vodič s prepojením na uzatváracie armatúry na konci a začiatku rozšírenia verejného vodovodu.

f) na navrhovanej vodovodnej sieti požadujeme použiť uzatváracie a ovládacie armatúry, hydranty v kvalite tvárna liatina s povrchovou protikoróznou úpravou. Odporúčame typ AVK , VAG, fý Juhomoravská armatúrka, HAWLE.

g) vodovodné prípojky nebudú predmetom Nájomnej zmluvy na prevádzkovanie verejného vodovodu.

- SO3 Vodojem

a) pri každej realizácii horizontálneho vrtania prizvať majstra vodovodov – Ing. Stupňana

b) na prívodnom potrubí DN 80 umiestniť fakturačný vodomér

c) na odbornom potrubí žiadame osadiť spätnú klapku

- NN prípojka do vodojemu

a) elektro merač umiestniť vo vnútri vodojemu

- Redukčná šachta

a) pred redukčným ventilom osadiť poistný ventil

b) osadiť fakturačný vodomér na DN 80 - ako kontrolný vodomér

c) odvodnenie redukčnej šachty žiadame riešiť do samostatnej vsakovacej šachty

• Realizáciu NN prípojky, NN rozvodov a elektroinštalčných vecí, žiadame realizovať podľa štandardov PoVS a.s. a podľa pokynov pracovníka PoVS a.s. TP - energetik - pán Gašpárek t. č. 0905 716 467, jeho prítomnosť žiadame zaznamenať aj v stavebnom denníku.

• Vzhľadom na to, že budúcim prevádzkovateľom navrhovanej rozvodnej vodovodnej siete bude PoVS a. s. žiadame pri realizácii celej vodovodnej rozvodnej siete ako aj objektov súvisiacich s predmetnou stavbou, pozývať na kontrolné dni majstra vodovodov Púchov - Ing. Stupňana t. Č. 0915 595 797 a jeho prítomnosť zaznamenať v stavebnom denníku.

• Pri realizácii podsypu, obsypu a tlakovej skúšky na výtlačnom a zásobovacom potrubí , retenčnej nádoby, pri realizácii vodojemu a iných súvisiacich objektov, musí byť prizvaný majster vodovodov Ing. Stupňan a jeho prítomnosť žiadame zaznamenať v stavebnom denníku.

• Prepojovacie práce na vodovodnom potrubí budú realizované po ohlásení a vzájomnej dohode na HS vodovodov PoVS, a. s. v Považskej Bystrici.

• V zmysle § 27 ods. 4 zákona o verejných vodovodoch a verejných kanalizáciách každý, kto vykonáva opravy, rekonštrukcie, terénne úpravy a iné stavebné práce, ktoré môžu mať vplyv na zariadenia verejného vodovodu alebo verejnej kanalizácie, je povinný po dohode s prevádzkovateľom vykonať neodkladne na svoje náklady prispôbenie poklopov, vstupov do šacht, zasúvadlových uzáverov a iných objektov a zariadení verejného vodovodu alebo verejnej kanalizácie novému stavu. To znamená, že vodárenské poklopy na vodárenských zariadeniach,

šachty na kanalizačnom potrubí osadiť v úrovni budúcej nivelety terénu.

- Realizačný projekt na predmetnú stavbu žiadame predložiť na vyjadrenie.
- Predmetné vyjadrenie slúži pre vydanie stavebného povolenia.
- Upozorňujeme, že predmetné vyjadrenie stráca platnosť po uplynutí 24 mesiacov od dátumu jeho vydania.

g) Krajský pamiatkový úrad Trenčín, K dolnej stanici 7282/20, 911 01 Trenčín, stanovisko č.j. KPUTN-2023/11613-2/44026/FAK zo dňa 06. júna 2023:

- Termín začatia zemných prác súvisiacich s predmetnou stavbou požadujeme písomne ohlásiť najmenej s týždenným predstihom KPÚ Trenčín s uvedením kontaktu na osobu zodpovednú za realizáciu stavby (zemných prác). Tlačivo oznámenia je k dispozícii na internetovej adrese: <https://www.pamiatkv.sk/sk/page/na-stiahnutie>
- Podľa § 40 ods. 2 a 3 pamiatkového zákona a § 127 zákona č. 50/1976 Zb. o územnom plánovaní a stavebnom poriadku v znení neskorších predpisov (ďalej „stavebný zákon“) v prípade zistenia, resp. narušenia archeologických nálezov počas stavby musí nálezca alebo osoba zodpovedná za vykonávanie prác ohlásiť nález KPÚ Trenčín priamo alebo prostredníctvom obce. Oznámenie o náleze je povinný urobiť nálezca najneskôr na druhý pracovný deň po jeho nájdení. Nález sa musí ponechať bez zmeny až do obhliadky krajským pamiatkovým úradom alebo ním poverenou odborne spôsobilou osobou, najmenej však tri pracovné dni odo dňa oznámenia nálezu. Do obhliadky krajským pamiatkovým úradom je nálezca povinný vykonať všetky nevyhnutné opatrenia na záchranu nálezu, najmä zabezpečiť ho proti poškodeniu, znehodnoteniu, zničeniu a odcudzeniu. Archeologický nález môže vyzdvihnúť a premiestniť z pôvodného miesta a z nálezových súvislostí iba oprávnená osoba podľa prvej vety metódami archeologického výskumu. Ak archeologický nález vyzdvihne oprávnená osoba podľa prvej vety, je povinná krajskému pamiatkovému úradu predložiť najneskôr do desiatich dní od vyzdvihnutia nálezu správu o náhodnom archeologickom náleze; správa o náhodnom archeologickom náleze obsahuje informácie o lokalizácii nálezu, metodike odkryvu, rámcovom datovaní a fotodokumentáciu nálezovej situácie. KPÚ Trenčín vykonáva pamiatkový dohľad formou obhliadky výkopov stavby v období od zahájenia zemných prác až po ich ukončenie.

h) Správa ciest Trenčianskeho samosprávneho kraja, Brnianska 3, 911 05 Trenčín, stanovisko č.j. SC/2022/696-14 zo dňa 22. apríla 2022:

- Trasa vodovodného potrubia bude vedená minimálne DO metra od krajnice cesty III/1939 v zelenom páse a ak to priestorové podmienky nedovolia, povoľujeme uloženie potrubia v osi jazdného pruhu cestnej komunikácie.
- Žiadame, aby v miestach so zásahom do cestného telesa bol vykonaný výrez živice strojne a strojne bude položený aj súvislý asfaltobetónový koberec (frézovanie — 2 x50mm, strojné zarezanie zápichov, spojovací postrek plochy a hrán, pokládka ACUO do pôvodnej nivelety cestnej komunikácie, zálievka spojov), preplátovanie konštrukčných vrstiev (min. 500mm), vrstva AC16 L, spojovací postrek plochy a hrán, vrstva betónu (mín. 200 mm) vystuženého karí rohožou, fólia proti uniku technologickej vody z betónu, zásyp kamenivom frakcií 32-63, 63-125, zásyp potrubia/chráničky, najmä v zmysle Technických podmienok 01/2014 Ministerstva dopravy, výstavby a regionálneho rozvoja SR, obrázok 7, 8 a bude obnovené vodorovné dopravné značenie,
- Konečnú úpravu obrusnej vrstvy krytu vozovky realizovať po dočasných spätných úpravách až podľa klimatických podmienok a úrovne sadania dočasnej úpravy výkopu.
- Požadujeme obnovu obrusnej vrstvy vozovky III/1939 na šírku jazdného pruhu (v prípade dotknutia jedného jazdného pruhu cesty stavebnými prácami), alebo na Šírku celej komunikácie (v prípade dotknutia oboch jazdných pruhov).
- Križovanie- cestnej komunikácie bude realizované kolmým pretlakom cesty. 111/1939 s. uložením do chráničky bez zásahu - do asfaltového krytu vozovky, s presahom chráničky minimálne 1,5 metra za nespevnenú krajnicu.
- Počas prác musí byť prejazdny minimálne jeden jazdný pruh v šírke 3 m.
- Stavebný materiál a materiál získaný výkopovými prácami nesmie byť ukladaný v cestnom telese.
- Upozorňujeme, že materiál získaný výkopovými prácami sa nesmie použiť na zásyp ryhy.
- Stavebné práce je potrebné realizovať mimo zimné obdobie (t.j. 01.11 - 31.03.) s tým, že počas celého zimného obdobia bude cesta pravidelne dosýpaná a udržiavaná v zjazdnom stave tak, aby bola umožnená bezproblémová zimná údržba cesty III, triedy,
- Pracoviská musia byť označené dočasným dopravným značením, odsúhlaseným : okresným dopravným inšpektorátom
- Pri realizácii stavebných a výkopových prác nesmie dôjsť k obmedzeniu, plynulosti a ohrozeniu bezpečnosti cestnej premávky, ani k znečisteniu povrchu vozovky, V prípade znečistenia vozovky je investor stavby povinný závalu bezodkladne odstrániť na vlastné náklady.

- Stavebnou činnosťou nesmie byť narušený jestvujúci odvodňovací systém; cesty III. triedy.
- Po ukončení prác uviesť poškodený terén, svahy a odvodnenie.: cestného/ telesa do pôvodného stavu.
- Ak sa po realizácii preukáže, že vznikli na dotknutom úseku nepriaznivé odvodňovacie pomery, prípadne iné nedostatky, stavebník stavby na výzvu správcu komunikácie a podľa jeho pokynov v určenom termíne prevedie potrebné opatrenia na odstránenie tohto nedostatku na vlastné náklady.
- Začiatok a ukončenie prác nahlásiť zástupcovi správcu komunikácie (Ing. Milan Štrbák, tel. č. 0911 719 544) a rešpektovať jeho usmernenia.
- Výjadrenie sa vydáva aj pre potreby zvláštneho užívania, rozkopávkového povolenia a dočasného dopravného značenia. Povolenie na zvláštne užívanie cestnej komunikácie vydá na požiadanie stavebníka príslušný okresný úrad, odbor cestnej dopravy a pozemných komunikácií.

ch) Okresný úrad Považská Bystrica, odbor cestnej dopravy a podzemných komunikácií, Centrum 1/1, 017 01 Považská Bystrica, stanovisko č.j. OU-PB-OCDPD-2023/008417-002 zo dňa 21. júna 2023:

- Požadujeme dodržať naše stanovisko dané k projektu pre územné rozhodnutie stavby pod. č. j. OU-PB-OCDPD-2022/005898-003 zo dňa 29.04.2022.

i) Trenčiansky samosprávny kraj, K dolnej stanici 7282/20A, 911 01 Trenčín, stanovisko č.j. TSK/2023/07503-2 zo dňa 20. septembra 2022:

- Pri vytýčení stavebných objektov stavby „Vodovod Zbora II. etapa, katastrálne územie Zbora, obec Dohňany, okres Púchov“, v mieste cestnej komunikácie číslo III/1939 je nevyhnutná účasť zodpovedného pracovníka odboru dopravy TSK, z dôvodu určenia lomových bodov - hranice cestného telesa cestnej komunikácie číslo III/1939 v súlade so zákonom č. 135/1961 Zb. o pozemných komunikáciách (cestný zákon) v znení neskorších predpisov.
- Stavebník zdokumentuje za účasti zodpovedného pracovníka SC TSK (Správa ciest Trenčianskeho samosprávneho kraja, Brnianska 3, 911 05 Trenčín) Mgr. Erika Knapková, e mail erika.knapkova@sctsk.sk, tel. 042 432 57 27 kl. 201, Ing. Milan Štrbák, e mail milan.strbak@sclsk.sk, tel. 042 463 10 06 stavebný stav cestnej komunikácie číslo III/1939, príľahlého cestného telesa v mieste uvedenej stavby pred začiatkom realizácie stavebných prác a získané údaje budú odovzdané zástupcovi SC TSK pred začiatkom realizácie stavebných prác.
- Stavebník zdokumentuje za účasti zodpovedného pracovníka SC TSK stavebný stav cestnej komunikácie Číslo III/1939, príľahlého cestného telesa po realizácii stavebných prác a získané údaje spolu s návrhom na odstránenie prípadných závad a nedostatkov budú neodkladne odovzdané zástupcovi SC TSK.
- Pri vytýčení rozsahu obnovy cestnej komunikácie číslo III/1939, po realizácii stavebných objektov uvedenej stavby je nevyhnutná účasť zodpovedného pracovníka odboru dopravy TSK, v súlade so zákonom č. 135/1961 Zb. o pozemných komunikáciách (cestný zákon) v znení neskorších predpisov.
- Stavebník je povinný umožniť skontrolovať časti diela, ktoré majú byť zakryté v telese cestnej komunikácie Číslo III/1939 správcovi komunikácie - Správa ciest Trenčianskeho samosprávneho kraja, Brnianska 3, 911 05 Trenčín.
- Uloženie vodovodného potrubia uvedenej stavby pretláčaním do telesa cestnej komunikácie číslo III/1939 bude použité kolmo na os cestnej komunikácie, s presahom minimálne 1.500 mm od hrany spevnenej krajnice, štartovacie jamy budú umiestnené mimo jazdných pruhov, spevnenej, nespevnenej krajnice, priekop, svahov a cestného pomocného pozemku uvedenej cestnej komunikácie.
- Po uložení vodovodného potrubia uvedenej stavby v osi jazdného pruhu cestnej komunikácie číslo III/1939, bude položený strojne súvislý asfaltobetónový koberec v šírke minimálne dotknutého jazdného pruhu uvedenej cestnej komunikácie (frézovanie - 2x50:mm, strojné zarezanie zápichov, spojovací postrek plochy a hrán, pokládka a AC11 O do pôvodnej nivelety cestnej komunikácie, zálievka spojov), preplátovanie konštrukčných vrstiev (min. 500mm), vrstva AC16 L, spojovací postrek plochy a hrán, vrstva betónu (min. 200mm) vystuženého lcari rohožou, fólia proti úniku technologickej vody z betónu, zásyp kamenivom frakcií 32-63, 63-125, zásyp potrubia /chráničky, najmä v zmysle Technických podmienok 01/2014 Ministerstva dopravy, výstavby a regionálneho rozvoja SR, obrázok 7, 8 a bude obnovené vodorovné dopravné značenie
- Po ukončení prác je stavebník povinný teleso cestnej komunikácie číslo III/1939 dotknutého stavebnými prácami preukázateľným spôsobom odovzdať správcovi komunikácie
- Stavebník pred začiatkom prác požiada Okresný úrad Považská Bystrica, odbor cestnej dopravy a pozemných komunikácií, ako vecne a miestne príslušný orgán o vydanie:
 - určenia prenosného dopravného značenia a zariadenia na cestnú komunikáciu číslo III/1939, počas realizácie prác
 - povolenia na zvláštne užívanie cestnej komunikácie Číslo III/1939, ktorým je uloženie vodovodného potrubia do telesa cesty rozkopaním a uloženie prípojok uvedenej stavby do telesa cesty pretláčaním
 - povolenia na čiastočnú uzávierku cestnej komunikácie číslo III/1939

- Tunajší úrad si vyhradzuje právo svoje vyjadrenie doplniť a zmeniť s ohľadom na skutočnosti, ktoré neboli súčasťou predloženej dokumentácie, čím žiadateľovi nevzniká nárok na úhradu už vzniknutých nákladov.
- Ďalšie stupne, prípadne aktualizácie projektovej dokumentácie žiadame predložiť na vyjadrenie.

j) Ministerstvo vnútra Slovenskej republiky, Okresné riaditeľstvo policajného Zboru v Považskej Bystrici, Okresný dopravný inšpektorát, Oddelenie výkonu služby, Kukučínová 186/1, 017 01 Považská Bystrica, stanovisko č.j. ORPZ-PB-ODI-41-077/20236 zo dňa 30. mája 2023.

- v súvislosti s realizáciou stavby bude nutné zabezpečiť dopravnú situáciu tak, aby nedochádzalo ku kolíznym situáciám a aby bola primerane zabezpečená bezpečnosť a plynulosť cestnej premávky v dotknutom úseku pozemnej komunikácie, taktiež požadujeme zabezpečiť bezpečný prechod chodcov miestom stavby,
- s cieľom zabezpečiť maximálnu bezpečnosť a plynulosť cestnej premávky požadujeme so stavbou súvisiace práce vykonať prioritne mimo dopravných špičiek, v predĺžených zmenách a v čo najkratšej dobe,
- pri križovaní stavbou dotknutej pozemnej komunikácie požadujeme využiť technológiu riadeného pretláčania, príp. mikrotunelovania,
- požadujeme zabezpečiť neodkladné odstránenie znečistenia pozemných komunikácií,
- dopravné značenie a dopravné zariadenia (ďalej DZ) budú vyhotovené v zmysle platných technických podmienok a noriem, budú osadené v zmysle zásad pre používanie DZ na pozemných komunikáciách a podľa predloženého projektu dočasného DZ,
- DZ musí byť udržiavané v bezchybnom stave, nesmie byť poškodené a musí sa udržiavať v čistote, aby bola zabezpečená jeho neustála funkčnosť,
- DZ bude použité len v takom rozsahu a takým spôsobom, ako to vyžaduje bezpečnosť a plynulosť cestnej premávky,
- dodržať podmienky stanovené správcom dotknutej pozemnej komunikácie, ako aj príslušným cestným správnym orgánom,
- žiadame určiť osobu zodpovednú za stav dočasného DZ a s tým súvisiaci stav pozemnej komunikácie,
- osoby vykonávajúce prácu na pozemných komunikáciách a v ich tesnej blízkosti, budú viditeľne označené bezpečnostným odevom oranžovej fluorescenčnej farby, stavebník zabezpečí v dostatočnom časovom predstihu informovanosť ODI o začiatku realizácie prác (podľa reálneho stavu prác, najmenej však 7 dni vopred), pred umiestnením DZ na mieste prizvať zodpovedného zástupcu ODI na kontrolu správnosti jeho umiestnenia,
- povinnosťou stavebníka je po ukončení prác uviesť dotknutý úsek pozemnej komunikácie a jej ochranné pásmo do pôvodného stavu.

k) Stredoslovenská distribučná, a. s., Pri Rajčianke 2927/8, 010 47 Žilina, stanovisko č.j. 202306-NP-0014-1 zo dňa 29. júna 2023:

- Maximálna rezervovaná kapacita (MRK):

Hlavný istič pred elektromerom s charakteristikou B:

-MRK požadovaná: 3x 16 A

- MRK odsúhlasená: 3x16 A

- Existencia elektroenergetických zariadení v majetku SSD:

V predmetnej lokalite stavby sa nachádzajú elektroenergetické zariadenia v majetku SSD.

Zakreslenú orientačnú trasu elektrických vedení v tejto lokalite Vám prikladáme na situačnom výkrese ako prílohu tohto vyjadrenia.

Legenda pre označovanie vedení, ktoré sa môžu nachádzať na situačnom výkrese:

zelená prerušovaná čiara - NN vedenia vzdušné, zelená plná čiara - NM podzemné vedenia - NN prípojka vo vlastníctve odberateľa.

- Špecifikácia pripojenia:

- Bod pripojenia k distribučnej sústave SSD: Poistková skrinka SP P 10 S VV/S 95/35 v majetku SSD na podpernom bode na parcele KNC 1574. Uvedený bod pripojenia je vyznačený v priloženom situačnom výkrese, ktorý Vám zasielame ako prílohu tohto vyjadrenia.

- Spôsob pripojenia

Pripojenie do Distribučnej sústavy SSD, bude realizované, v zmysle platných STN a zákona 251/2012 Z. z. Vybudovanie pripojenia, ktoré sa skladá z káblového zvodu na podpernom bode a istiacej skrinky SPP 10 S W/ S 95/35 (3x32A), ktorej umiestnenie je definované v bode 3.1 tohto vyjadrenia, Vám zabezpečí výlučne SSD po splnení podmienok pripojenia definovaných v tomto vyjadrení (bod 4.6)

- Špecifikácia elektrického prívodu:

Elektrický prívod z bodu pripojenia do elektromerového rozvádzača bude vyhotovený káblom zodpovedajúcim maximálnemu prúdovému zaťaženiu a úbytku napätia v zmysle platných STN EN, pričom minimálny požadovaný

prierez el. prívodu bude AYKY-J4Bx16mm² a maximálny prierez z dôvodu pripojiteľnosti elektrického prívodu k určenému bodu pripojenia bude AYKY- J4Bx35mm². Elektrický prívod bude ukončený na hlavnom istíči pred meraním (plombovateľná časť).

•Meranie:

Meranie elektriny bude umiestnené v elektromerovom rozvádzači (ďalej RE) umiestnenom na verejne prístupnom mieste - na hranici pozemku (napr. v oplotení). Upozorňujeme, že vzdialenosť rozvádzača RE od bodu pripojenia môže byť max. 50 m. Rozvádzač RE môže byť umiestnený v minimálnej vzdialenosti 2 m od podperného bodu. Ďalšie informácie sú uvedené v bode 5.7 tohto vyjadrenia.

• Druh odsúhlaseného elektrického vykurovania

Bez el. kúrenia

•Vyjadrenie pre účely územného rozhodnutia a stavebného povolenia:

Pri splnení "Všeobecných podmienok k vyhotoveniu stavby a k pripojeniu odberných miest do distribučnej sústavy SSD", ktoré sú zverejnené na stránkach www.ssd.sk v sekcii „Dokumenty“ toto vyjadrenie slúži pre účely územného rozhodnutia ako aj stavebného povolenia. SSD nezodpovedá, ani sa nijakým spôsobom nevyjadruje k projektovej dokumentácii elektrického prívodu a ani k vybudovaniu a údržbe NN elektrického prívodu.

• Postup pre realizáciu pripojenia

- Najneskôr do 75 kalendárnych dní podpíšte návrh Zmluvy o pripojení. Zmluvu o pripojení môžete podpísať elektronicky ak ste podali žiadosť po 3.5.2022 prostredníctvom e-Žiadosti. Návod na elektronický podpis nájdete na našej internetovej stránke www.ssd.sk v časti Online služby.

Ak ste nevyužili elektronický podpis potom návrh Zmluvy o pripojení podpíšte v dvoch vyhotoveniach a pošlite poštou na adresu našej spoločnosti: Stredoslovenská distribučná, a.s., Pri Rajčianke 2927/8, 010 47 Žilina.

- Najneskôr do dátumu uvedeného v Zmluve o pripojení uhradíte pripojovací poplatok ak bol tento v Zmluve o pripojení vyčíslený. Výška pripojovacieho poplatku, dátum splatnosti ako aj číslo bankového účtu SSD je uvedený v článku „I. Faktúra - Zálohový list“ Zmluvy o pripojení. Úhradu je možné zrealizovať bankovým prevodom alebo prostredníctvom poštovej poukážky. Podpisom Zmluvy o pripojení a zaplatením pripojovacieho poplatku sa technické podmienky pripojenia pre Vás aj pre SSD stávajú záväzné. ;

- Ak ste boli v bode 3.6. tohto vyjadrenia požiadaný predložiť projektovú dokumentáciu (ďalej len „PD“) pre účely územného rozhodnutia alebo stavebného povolenia môžete v prípade elektronického podania žiadosti nahráť PD v elektronickej forme v detaile žiadosti po prihlásení sa na našej internetovej stránke www.ssd.sk v sekcii „Online žiadosti / Overenie stavu žiadosti“. Alebo môžete požiadať o vydanie stanoviska k PD samostatnou žiadosťou, ktorú nájdete taktiež na www.ssd.sk. Upozorňujeme, že pred vybudovaním elektrického prívodu ste povinný zabezpečiť súhlasy majiteľov dotknutých nehnuteľností, na ktorých je tento elektrický prívod umiestnený.

- Najneskôr do 24 mesiacov od podpisu Zmluvy o pripojení pripravte odberné miesto v zmysle tohto vyjadrenia a platných noriem, pričom prípravu odberného miesta by ste mali zrealizovať prostredníctvom odborne spôsobilej osoby, t.j. prostredníctvom elektrikára s príslušnou odbornou spôsobilosťou a oprávnením na takýto výkon prác podľa legislatívy.

V prípade ak máte otázky, alebo potrebuje vysvetliť niektorú časť vyjadrenia, je možné konzultovať dané vyjadrenie s pracovníkom našej spoločnosti, ktorý ho vystavil. Ak ste podali žiadosť elektronicky môžete komunikovať prostredníctvom nášho webového portálu.

- Po príprave a vybudovaní elektrického prívodu a meracieho miesta, t.j. po osadení elektromerového rozvádzača a zhotovení elektrického prívodu od daného elektromerového rozvádzača po bod pripojenia v súlade s týmto vyjadrením nám zašlite „Čestné prehlásenie žiadateľa o pripravenosti na pripojenie odberného elektrického zariadenia do distribučnej sústavy“ a

to prostredníctvom nášho webového portálu (v detaile žiadosti po prihlásení sa na našej internetovej stránke www.ssd.sk v sekcii „Online žiadosti I Overenie stavu žiadosti“) ak ste podali žiadosť elektronicky, alebo prostredníctvom vypísaného tlačiva čestného prehlásenia, ktoré nájdete na www.ssd.sk, a ktoré je potrebné poslať na adresu SSD. Čestné prehlásenie nahrádza predkladanie Správy o odbornej prehliadke a odbornej skúške (revíznej správy) a atestu od elektromerového rozvádzača, ktoré je zákazník povinný mať vyhotovené, pričom ich priame predloženie je potrebné len ak o to SSD dodatočne požiada. Čestným prehlásením zákazník prehlasuje, že splnil technické podmienky pripojenia a je pripravený na pripojenie k distribučnej sústave SSD.

V prípade, že po požiadavke žiadateľa o pripojenie odberného elektrického zariadenia do distribučnej sústavy SSD, a. s., poverený pracovník SSD, a. s., zistí, že odberné elektrické zariadenie nespĺňa vyššie uvedené podmienky a nie je možné vykonať jeho pripojenie do distribučnej sústavy SSD, a. s., jedná sa zo strany SSD, a. s., o zbytočný výjazd a žiadateľ je povinný uhradiť SSD, a. s., poplatok za nezrealizovanú požiadavku vo výške určenej podľa platného a účinného Cenníka služieb a činností distribúcie elektriny SSD, a. s., zverejneného na stránkach www.ssd.sk. Pripojenie do distribučnej sústavy SSD. a.s. bude zo strany SSD, a.s. možné zrealizovať až po splnení vyššie

uvedených podmienok, predložení nového čestného prehlásenia a zaplatení faktúry (poplatku) za nezrealizovanú požiadavku.

- Po prijatí čestného prehlásenia Vám zašle SSD potvrdenie o jeho prijatí e-mailom alebo poštou podľa spôsobu ako bolo čestné prehlásenie doručené. Naša spoločnosť na základe informácie o pripravenosti odberného miesta zrealizuje vybudovanie elektroenergetického zariadenia potrebného na pripojenie do distribučnej sústavy podľa bodu 3.2 tohto vyjadrenia najneskôr do termínu uvedeného v Zmluve o pripojení, v článku I, „Termín vybudovania elektroenergetického zariadenia SSD“ kde lehota plynie odo dňa splnenia všetkých technických a obchodných podmienok pripojenia definovaných v tomto vyjadrení a v Zmluve o pripojení. Po realizácii pripojenia Vášho odberného miesta do distribučnej sústavy Vám o tom pošleme oznámenie e-mailom, alebo poštou.

Upozorňujeme, že ak do doby prijatia čestného prehlásenia nebude z Vašej strany zaslaná podpísaná Zmluva o pripojení, zaplatený pripojovací poplatok rak bol stanovený) a prípadne odsúhlasená PD rak bola povinná), nebude z našej strany realizované pripojenie Vášho odberného miesta do distribučnej sústavy, nakoľko nebudú z Vašej strany splnené technické a obchodné podmienky pripojenia.

- Po vybudovaní prípojky a pripojení elektrického prívodu do distribučnej sústavy, si vyberte dodávateľa elektriny a uzatvorte s ním Zmluvu o dodávke a distribúcii elektriny. Zoznam dodávateľov je uvedený na stránke Úradu pre reguláciu sieťových odvetví. Dodávateľ požiadá SSD o montáž elektromera a naša spoločnosť následne v zmysle platnej legislatívy zrealizuje v termíne podľa platnej legislatívy montáž elektromera za predpokladu, že odberné miesto je pripravené v súlade so stanovenými podmienkami v tomto vyjadrení.

- V prípade, že na odbernom mieste odberateľa sa bude uskutočňovať odber elektriny s charakterom nemeraneho odberu v súlade s podmienkami aktuálne platného cenového rozhodnutia SSD, pričom sa bude jednať o mesačnú fakturáciu

v závislosti od výšky inštalovaného príkonu, je nevyhnutné, aby odberateľ prostredníctvom svojho dodávateľa nahlásil SSD výšku inštalovaného príkonu na danom odbernom mieste, a to pred zahájením distribúcie elektriny do daného odberného miesta. SSD upozorňuje na skutočnosť, že je oprávnená vykonávať kontrolu plnenia obchodných a technických podmienok pripojenia, pričom v prípade, ak sa odberateľom nahlásená hodnota príkonu ukáže ako nepravdivá, bude sa zo strany odberateľa jednať o podstatné porušenie podmienok pripojenia, v dôsledku čoho bude spoločnosť SSD oprávnená odstúpiť od zmluvy o pripojení v súlade s platným rozhodnutím Úradu pre reguláciu sieťových odvetví, ktorým sa schvaľuje Prevádzkový poriadok SSD a následne odpojiť dané odberné miesto od distribučnej sústavy. Zároveň v prípade nepravdivého nahlásenia inštalovaného príkonu budú dotknutému odberateľovi spätne doúčtované distribučné poplatky, a to v závislosti od skutočného inštalovaného príkonu na danom odbernom mieste.

Všeobecné podmienky:

- Upozorňujeme, že akákoľvek zmena bodu pripojenia a prípadné okolnosti brániace k vypracovaniu projektovej dokumentácie prípojky NN a následnej fyzickej inštalácie elektrického prívodu a osadenia rozvádzača merania je potrebné riešiť žiadosťou o túto zmenu.

- V zmysle stavebného zákona je pre určenie presnej trasy podzemných vedení potrebné fyzicky ju vytýčiť. Presnú trasu podzemných káblových vedení v majetku SSD Vám na základe objednávky smerovanej cez aplikáciu zverejnenú na internetovej stránke www.ssd.sk (sekcia Elektronické služby) vytýči určený pracovník príslušného strediska údržby SSD v danej lokalite.

- Od energetických zariadení žiadame dodržať ochranné pásmo v zmysle zákona 251/2012 Z.z., a bezpečné vzdialenosti podľa príslušných noriem STN. Pri NN vzdušných vedeniach požadujeme dodržať manipulačný technický priestor 1 meter od krajného vodiča NN vzdušného vedenia na každú stranu. Pri realizácii výkopových prác, žiadame neporušiť celistvosť uzemňovacej sústavy. Zároveň si Vás dovoľujeme upozorniť, že v danej lokalite sa môžu nachádzať aj podzemné vedenia tretích osôb.

- V prípade súbehu a križovaní zemných káblových vedení žiadame dodržať manipulačný priestor min. 1 meter na každú stranu. V opačnom prípade pri opravách a rekonštrukciách našich zariadení nezodpovedáme za poškodenie Vášho zariadenia

- Vyhotovenie odberného elektrického zariadenia odberateľa pre pripojenie do distribučnej sústavy SSD žiadame realizovať v zmysle platných STN a zákona 251/2012 Z.z.

- Elektrický prívod definovaný v bode 3.3 je súčasťou odberného elektrického zariadenia od bodu pripojenia po RE vrátane RE a má byť vyhotovený v súlade so “Všeobecnými podmienkami k vyhotoveniu stavby a k pripojeniu odberných miest do distribučnej sústavy SSD“, ktoré sú zverejnené na www.ssd.sk v sekcii „Dokumenty“.

- Vyhotovenie RE musí vyhovovať platnému súboru noriem STN EN 61439-1-5. Pre prípadné blokovanie tepelných elektrospotrebičov musia byť splnené technické a obchodné podmienky príslušnej sadzby. Pred elektromerovým rozvádzačom RE musí byť vojný rovný priestor aspoň 800 mm. V rozvádzači RE dochádza k rozdeleniu napájacej sústavy z TN-C na sústavu TN-S, ktorú je potrebné riešiť mimo plombovanú časť rozvádzača RE. V RE musí byť

označený elektrický prívod od bodu pripojenia ako aj hlavný istič menom odberateľa, aby bolo možné pri pripojení odberateľa do distribučnej sústavy SSD a montáži elektromera jednoznačne identifikovať správnosť zapojenia. Podrobnosti o podmienkach merania nájdete na našej internetovej stránke www.ssd.sk v sekcii „Dokumenty“

- Práce na elektrickom prívode a jeho montáž, ako aj ostatné práce na vyhradenom elektrickom zariadení môže realizovať iba odborne spôsobilá osoba v zmysle Vyhlášky 508/2009 Z.z., ktorú si pre vykonanie prác zabezpečuje žiadateľ. Pre vykonateľnosť technického pripojenia elektrického prívodu k vyššie určenému bodu pripojenia k DS žiadame, aby bol dodržaný prierez vodičov podľa bodu 3.3.

- Každé novo vybudované odberné elektrické zariadenie odberateľa musí mať pred požiadavkou na montáž určeného meradla vykonanú prehliadku a s ňou spojené merania izolačných stavov elektrického zariadenia, ktorých výsledkom bude záver,

že „Zariadenie je schopné bezpečnej a spoľahlivej prevádzky“. Následne po pripojení odberného elektrického zariadenia k distribučnej sústave SSD musí byť neodkladne vykonaná revízia daného zariadenia a vystavená Správa o odbornej prehliadke a odbornej skúške elektrického zariadenia (revízia správa od elektrického prívodu z odovzdávacieho miesta po elektromerový rozvádzač) v súlade so zákonom č. 124/2006 Z.z. a Vyhláškou č. 508/2009 Z.z. a Protokol o kusovej skúške elektromerového rozvádzača, ktorý je odberateľ povinný predložiť do SSD na požiadanie, v súlade s § 39 ods. 9 Zákona o energetike.

- SSD je potrebné požiadať o samostatné vyjadrenie spojené s budúcou prevádzkou odberného miesta, ak o to už nebolo požadované, v prípade ak na odbernom mieste bude dodatočne:

a) inštalovaná technológia pre elektrické vykurovanie z dôvodu posúdenia zaťaženia sústavy, určenia špecifických podmienok úpravy odberového zariadenia odberateľa a odsúhlasenie príslušnej distribučnej sadzby pre elektrické vykurovanie,

b) inštalovaná a prevádzkovaná nabíjacia stanica elektromobilov,

c) inštalovaný malý zdroj do 10 kW, náhradný zdroj alebo podporný zdroj elektriny,

d) zámer pre prevádzkovanie odberného elektrického zariadenia ako miestnej distribučnej sústavy.

Bez kladného vyjadrenia SSD je špecifická prevádzka odberného miesta zakázaná a hodnotená ako závažné porušovanie technických podmienok pripojenia SSD pre pripojenie odberného miesta k distribučnej sústave SSD.

- SSD si Vás dovoľuje upozorniť, že v prípade úprav v elektrických rozvodoch na odberných miestach v bytových domoch (napr. zmena hlavného ističa a pod.), je z hľadiska bezpečnosti potrebné pred každou zmenou informovať správcu bytového domu o rozsahu danej zmeny. Následne by mal správca bytového domu posúdiť vplyv navrhovaných zmien na existujúce inštalované rozvody bytového domu (stupačkové vedenia), ktoré sú v jeho správe tak, aby nedošlo k ohrozeniu života, zdravia a majetku osôb.

- Platnosť tohto vyjadrenia je 12 kalendárnych mesiacov od jeho vystavenia. Vyjadrenie stráca platnosť pri zmene údajov, na základe ktorých bolo vydané (zmena lokality, vstupných údajov, súvisiacej legislatívy a pod.). Pri ďalších žiadostiach k predmetnej veci Vás prosíme o uvádzanie našej značky, resp. priloženie fotokópie tohto vyjadrenia.

1) Stredoslovenská distribučná, a. s., Pri Rajčianke 2927/8, 010 47 Žilina, stanovisko č.j. 202308-SP-0017-1 zo dňa 27. septembra 2023:

S vydaním stavebného povolenia súhlasíme pri splnení nasledovných podmienok:

- V predmetnej lokalite stavby sa nachádzajú elektroenergetické zariadenia v majetku SSD, pre ktoré žiadame dodržať ustanovenia zákona 251/2012 Z.z. §43.

- Zakreslenú orientačnú trasu elektrických vedení v tejto lokalite Vám prikladáme na situačnom výkrese ako prílohu tohto vyjadrenia.

- Legenda pre označovanie vedení, ktoré sa môžu nachádzať na situačnom výkrese:

červená prerušovaná čiara - VN vedenia 22kV vzdušné,

zelená prerušovaná čiara - NN vedenia vzdušné,

zelená plná čiara - NN podzemné vedenia.

- Pred začatím stavebných prác je stavebník povinný fyzicky vytýčiť trasy podzemných vedení. Presnú trasu podzemných káblových vedení v majetku SSD Vám na základe objednávky smerovanej cez aplikáciu zverejnenú na internetovej stránke www.ssd.sk (sekcia Elektronické služby) vytýči určený pracovník strediska údržby SSD v danej lokalite.

- Pri realizácii výkopových prác, žiadame neporušiť celistvosť uzemňovacej sústavy.

- Pred zahrnutím dotknutých energetických zariadení v majetku SSD musí realizátor prizvať zástupcu SSD z príslušného strediska údržby na kontrolu zariadenia, čo potvrdia buď v Zápise o vytýčení podzemného el. vedenia resp. zápisom do stavebného denníka.

- Prípade križovania podzemných vedení VN a NN s jednotlivými stavebnými objektmi je potrebné dodržať STN 34 1050.

- Osoby, ktoré zriaďujú stavbu alebo vykonávajú činnosti, pri ktorých sa môžu priblížiť k energetickým zariadeniam, sú povinné v zmysle Zákona č. 251/2012 Z.z. § 43 ods. 11 vopred oznámiť takúto činnosť prevádzkovateľovi zariadení : prevádzkovateľ@ssd.sk a dodržiavať ním určené podmienky.

- Výkopové práce v ochrannom pásme vonkajších podzemných vedení VN a NN, t. j. vo vzdialenosti menšej ako 1 meter od vopred vytýčenej presnej trasy vedenia musia byť vykonané ručným výkopom. Pred zahrnutím výkopu v ochrannom pásme musí realizátor prizvať prevádzkovateľa zariadení (spôsobom vopred dohodnutým) na kontrolu elektroenergetických zariadení, čo potvrdia zápisom do stavebného denníka.

- V prípade poruchy na el. vedení uloženom v predmetných parcelách a pri jej odstraňovaní SSD nebude znášať žiadnu zodpovednosť za škody vzniknuté na majetku ani za bezpečnosť osôb nachádzajúcich sa v ochrannom pásme energetických zariadení. V prípade, že príčina poruchy bude identifikovaná ako poškodenie v súvislosti so stavebnými prácami, príp. nedodržaním podmienok tohto stanoviska, SSD si vyhradzuje právo na uplatnenie náhrady vzniknutej škody spôsobenej poruchou.

- SSD si vyhradzuje v Zmysle Zákona 251/2012, §11 právo vstupovať na cudzie pozemky a do objektov a zariadení v rozsahu a spôsobom nevyhnutným na výkon povolených činností.

• Všeobecné podmienky:

- Dovoľujeme si Vás upozorniť, že v danej lokalite sa môžu nachádzať aj podzemné vedenia tretích osôb !

- Od energetických zariadení žiadame dodržať ochranné pásmo v zmysle zákona 251/2012 Z.z. a bezpečné vzdialenosti podľa príslušných noriem STN (VVN vzdušné vedenie 110 kV od krajného vodiča na každú stranu 15 metrov, VN vzdušné vedenie 22kV od krajného vodiča na každú stranu 10 metrov, VVN a VN zemné káblové vedenie a NN zemné káblové vedenie na každú stranu 1 meter). Pri NN vzdušných vedeniach požadujeme dodržať manipulačný technický priestor 1 meter od krajného vodiča na každú stranu. Ochranné pásmo Elektrickej stanice do 110 kV vonkajšieho vyhotovenia je 30 metrov od oplotenia alebo hranice objektu. Pri realizácii výkopových prác, žiadame neporušiť celistvosť uzemňovacej sústavy.

- V prípade súbehu a križovaní zemných káblových vedení žiadame dodržať manipulačný priestor min. 1 meter na každú stranu. V opačnom prípade pri opravách a rekonštrukciách našich zariadení nezodpovedáme za poškodenie Vášho zariadenia.

- Pri manipulácii mechanizmami v blízkosti elektroenergetických zariadení SSD, ako aj pri prácach v ochrannom pásme v ich bezprostrednej blízkosti, je nevyhnutné dodržať všetky legislatívne opatrenia (vrátane ustanovení príslušných technických noriem) týkajúce sa bezpečnosti osôb, ochrany energetických zariadení a technického zhotovenia súbehov a križovaní.

- V prípade akéhokoľvek poškodenia elektroenergetického zariadenia je túto skutočnosť pôvodca povinný neodkladne oznámiť na tel. číslo 0800 159 000.

- Platnosť tohto vyjadrenia je 12 kalendárnych mesiacov od jeho vystavenia. Vyjadrenie stráca platnosť pri zmene údajov či podmienok, na základe ktorých bolo vydané (zmena aktuálneho zaťaženia a technického stavu zapojenia distribučnej sústavy v danej lokalite, vstupných údajov, súvisiacej legislatívy a pod.).

13. Stavebník je povinný realizátora stavebných prác upovedomiť o skutočnosti, že stavba sa nachádza v ochrannom pásme III. stupňa záložného vodárenského zdroja pre mesto Púchov.

- Pri stavebných prácach všetkého druhu dodržiavať ochranné opatrenia, aby nedošlo k úniku znečisťujúcich látok do pôdy a do podzemných vôd.

- Stroje a strojné zariadenia používané počas výstavby musia byť v dobrom technickom stave. Opravy a údržbu stavebných strojov robiť na miestach k tomu účelu určenému.

- V prípade úniku znečisťujúcich látok je potrebné nahlásiť túto skutočnosť na Slovenskú inšpekciu životného prostredia v Žiline, tel.č. 041/5621609, 0901710065 alebo príslušnému Okresnému úradu Púchov, odboru starostlivosti o životné prostredie alebo tiesňové volanie 112, alebo mestu, prípadne prevádzkovateľovi vodárenského zdroja. Pôvodca úniku je povinný okamžite vykonať bezprostredné opatrenia a opatrenia na odstránenie následkov (k dispozícii musí byť nasiakavý materiál na zachytenie únikov – napr. vapex, piliny a PE obaly na dočasné uloženie znečisteného materiálu a zeminu).

- Stavebník nesmie na stavenisku skladovať ropné a iné znečisťujúce látky.

- Pre prípad havárie musia byť k dispozícii absorpčné látky (vapex a podobne) pre zabezpečenie prvotných opatrení na mieste.

14. Zásady výstavby v svahovitých územiach podľa záverečnej správy geologickej úlohy vypracovanej Štefan Hudec GEOVRTY, U Čajkov 789/29, 013005 Belá a overenej Mgr. Michal Gabčan – odborná spôsobilosť na inžinierskogeologický prieskum ev. č. 46/2018:

- Je nutné zachovať postupnosť prác – t.j. nenechávať výkopy dlhodobo vystavené pôsobeniu klimatických vplyvov a neotvárať výkopy pred zimným obdobím,
- Ryhy pre podzemné vedenia inžinierskych sietí neotvárať naraz, ale etapovite po jednotlivých kratších úsekoch,
- Dôsledne dbať na spádovanie dna výkopov, odvodňovacích rýh a výkopov základov a dodržiavať gravitačné odvodnenie podzemných vôd,
- Každý prípadný výver podzemnej vody v odreze stavebnej jamy vodojemu, resp. v ryhách pre vodovodné potrubia je potrebné okamžite zachytiť a odviesť mimo stavebnú jamu (drenáž, drenážne rebro atď.).

15. Prevádzkovateľom rozšírenia verejného vodovodu a verejnej kanalizácie bude PVS a.s.

16. Pri vykonávaní prác je nutné postupovať tak, aby neboli spôsobené škody na cudzom majetku. Prípadné škody spôsobené pri výstavbe, alebo prevádzke povoleného diela budú nahradené v zmysle ust. Obchodného resp. Občianskeho zákonníka.

17. V prípade poškodenia cudzieho majetku počas výstavby, alebo samotnou výstavbou líniovej vodnej stavby je stavebník povinný uviesť poškodené veci do pôvodného stavu.

18. Prebytočný výkopový materiál bude uložený na pozemku stavebníka popri prípade na inom pozemku po dohode s jeho vlastníkom, avšak tak, aby toto skladovanie nepôsobilo rušivo.

19. Zabezpečiť stavenisko proti vstupu nepovoláných osôb, zabezpečiť a označiť výkopy výstražnými nápismi.

20. Počas doby výstavby zabezpečiť pravidelné udržiavanie prístupových komunikácií a tým zabrániť ich znečisťovaniu. Zabezpečiť čistenie dopravných a ostatných mechanizmov pri výjazde na komunikácie.

21. Pre stavbu budú použité také stavebné materiály a výrobky, ktoré neohrozujú bezpečnosť, zdravie a životné prostredie. Doklady o overení požadovaných vlastností výrobkov a doklady o vyhovujúcich výsledkoch predpísaných skúšok stavebník predloží ku kolaudácii stavby.

22. Po ukončení výstavby je stavebník povinný požiadať orgán štátnej vodnej správy o vydanie povolenia na užívanie vodnej stavby podľa § 26 vodného zákona a v súlade s § 79 stavebného zákona.

V zmysle § 70 stavebného zákona stavebné povolenie je záväzné pre právnych nástupcov konania.

Súčasne ruší v rozhodnutí povolenie na uskutočnenie vodnej stavby „Vodovod Zbora – I. etapa“ vydaného, Okresným úradom Púchov, odbor starostlivosti o životné prostredie pod č. j. OU-PU-OSZP-2020/000057-024 zo dňa 31. marca 2020, v objektovej skladbe – stavebný objekt SO 01 Vodojem 2 x 150 m³, ostatné rozhodnutia dotýkajúce sa stavebného objektu - SO 02 Výtlačný vodovod ostávajú bezozmeny.

Námietky účastníkov konania: neboli podané

Správny poplatok sa v zmysle zákona č. 145/1995 Z.z. v znení neskorších predpisov nevyrubuje.

Odôvodnenie

Obec Dohňany, zastúpená starostom obce, Dohňany 68, 020 51 Dohňany IČO: 00 317 136 požiadala listom zaevidovaným na tunajšom úrade dňa 19. júla 2023 o vydanie stavebného vodoprávneho povolenia na prevádzkyschopnú časť líniovej vodnej stavby „Vodovod Zbora – II. etapa“.

Stavebník v deň ústneho pojednávania predložil Záverečnú správu geologickej úlohy pod č. G-28/2022, zmluvy o budúcich zmluvách a zriadení vecných bremien a stanovisko Slovenského pozemkového fondu, Bratislava pod č. j. SPFS99324/2023/740/004 SPFZ166412/2023 zo dňa 18. septembra 2023.

Žiadosť bola doplnená dňa 28. septembra 2023 o vyjadrenie Stredoslovenskej distribučnej, a. s., Žilina a dňa 29. septembra 2023 o zmluvu o budúcej zmluve o zriadení vecného bremena v prospech tretej osoby.

Cieľom predmetnej stavby je zaistenie pitnej vody pre obyvateľstvo dotknutej lokality vybudovaním vodojemu a rozšírením verejného vodovodu.

Rozhodnutie o umiestnení stavby „Vodovod Zbora – II. etapa bolo vydané obcou Mestečko pod č. j. M-S2022/00021/637-004 zo dňa 18. júla 2022.

Okresný úrad Púchov, odbor starostlivosti o životné prostredie, ako príslušný orgán štátnej vodnej správy a súčasne špeciálny stavebný úrad oznámil začatie stavebného vodoprávneho konania listom pod č.j. OU-PU-OSZP-2023/001354-004 zo dňa 21. augusta 2023 verejnou vyhláškou, ktorá bola 15 dní vyvesená na úradných tabuliach obce Dohňany a na úradnej tabuli tunajšieho úradu, a nariadil ústne pojednávanie spojené s miestnym zisťovaním na deň 21. septembra 2023. Dotknuté orgány a účastníci konania boli upozornení na skutočnosť, že môžu svoje námietky uplatniť najneskôr pri miestnom zisťovaní, inak sa na ne neprihliadne.

V stanovenej lehote neboli tunajšiemu orgánu štátnej vodnej správy doručené žiadne námietky ani pripomienky.

K vodnej stavbe sa vyjadrili:, Okresný úrad Púchov, odbor starostlivosti o životné prostredie, štátna správa odpadového hospodárstva; Okresný úrad Púchov, odbor starostlivosti o životné prostredie, štátna správa ochrany prírody a krajiny; Slovenský vodohospodársky podnik, š.p. Povodie horného Váhu, O.Z., Ružomberok; Slovak Telekom a.s. Bratislava; Slovenský pozemkový fond, Bratislava; Považská vodárenská spoločnosť, a.s., Považská Bystrica; Krajský pamiatkový úrad Trenčín; Okresný úrad Považská Bystrica, odbor cestnej dopravy a pozemných komunikácií; Správa ciest Trenčianskeho samosprávneho kraja, Trenčín; Trenčiansky samosprávny kraj, Trenčín; Okresné riaditeľstvo policajného zboru v Považskej Bystrici; Stredoslovenská distribučná, Žilina. Ich stanoviská nie sú záporné ani protichodné, boli skoordinovalé a zohľadnené v podmienkach tohto rozhodnutia v rozsahu požiadaviek dotýkajúcich sa povoľovanej stavby.

Okresné riaditeľstvo Hasičského a záchranného zboru v Považskej Bystrici, na základe stanoviska č. j. ORHZ-PB1-2023/000215-002 zo dňa 21. júna 2023 s uvedenou stavbou súhlasí bez pripomienok.

Stavba „Vodovod Zbora – II. etapa“, sa nachádza v ochrannom pásme III. stupňa záložného vodárenského zdroja pre mesto Púchov slúžiaceho pre hromadné zásobovanie obyvateľstva pitnou vodou, ktoré bolo určené rozhodnutím Obvodného úradu životného prostredia v Považskej Bystrici, č.j. OÚ ŽP-2006/00103/BB9 zo dňa 09. mája 2006, podmienky pre realizáciu stavby v ochrannom pásme vodárenského zdroja sú skoordinovalé a zohľadnené v podmienkach tohto rozhodnutia, v jeho výrokovej časti.

Podmienke vyplývajúcej z vyjadrenia Okresného úradu Púchov, odbor starostlivosti o životné prostredie, štátna správa ochrany prírody a krajiny pod č. j. OU-PU-OSZP-2023/001293-2 zo dňa 13. júla 2023, aby oplstenie navrhnuté z poplastovaného pletiva s výškou 2 m nebolo ukončené ostnatým drôtom z dôvodu zamedzenia úhynu chránených druhov vtákov loviacich v noci /sovy, kuviky a pod./ bolo vyhovené. Stavebník predložil stanovisko projektanta stavby Ing. Jozefa Vyslúžila, autorizovaného stavebného inžiniera, ev. č.5754*A2, zo dňa 28. septembra 2023.

V zmysle záverečnej správy geologickej úlohy vypracovanej Štefan Hudec GEOVRTY, U Čajkov 789/29, 013005 Belá a overenej Mgr. Michal Gabčan – odborná spôsobilosť na inžinierskogeologický prieskum ev. č. 46/2018 základové pomery budúceho staveniska projektovaného vodojemu sú v celku priaznivé. Vzhľadom k tomu, že je navrhovaná stavba umiestnená v zosuvnom území, odporúča pri realizácii zemných prác zvoliť citlivý prístup a dodržať zásady výstavby v svahovitých územiach podľa záverečnej správy geologickej úlohy, ktoré sú zapracované vo výrokovej časti rozhodnutia.

Predložená dokumentácia spĺňa požiadavky stanovené v § 47 stavebného zákona a požiadavky určené vyhláškou č. 453/2000 Z.z., ktorou sa vykonávajú niektoré ustanovenia stavebného zákona a vyhlášky č. 532/2002 Z.z., ktorou sa ustanovujú podrobnosti o všeobecných technických požiadavkách na výstavbu a o všeobecných technických požiadavkách na stavby užívané osobami s obmedzenou schopnosťou pohybu a orientácie.

Vykonalo sa dokazovanie rozhodujúcich skutočností. Podľa § 3 ods. 2 správneho poriadku tunajší úrad postupoval v predmetnom konaní v úzkej súčinnosti so žiadateľom a s ostatnými účastníkmi konania, zúčastnenými osobami a inými osobami, ktorých sa dané konanie týkalo a dal im príležitosť, aby mohli svoje práva a záujmy účinne

obhajovať, najmä sa vyjadriť k podkladu predmetného rozhodnutia a uplatniť svoje návrhy. Zo strany účastníkov konania a zúčastnených osôb nebola voči rozhodnutiu vznesená námietka. Žiadateľom navrhnuté riešenie je technicky a ekonomicky zdôvodnené a nie sú ohrozené verejné záujmy a práva iných. Po preskúmaní žiadosti z hľadísk uvedených v § 62 stavebného zákona a z hľadísk sledovaných zákonom o vodách bolo zistené, že uskutočňovaním stavby nie sú ohrozené záujmy spoločnosti, ani neprimerane obmedzené či ohrozené práva a oprávnené záujmy účastníkov konania. Preto príslušný orgán štátnej vodnej správy rozhodol tak, ako sa uvádza vo výrokovej časti tohto rozhodnutia.

Poučenie

Proti tomuto rozhodnutiu je podľa § 53 a 54 ods. 1 a 2 zákona č. 71/1967 Zb. o správnom konaní v znení neskorších predpisov možné podať odvolanie v lehote 15 dní odo dňa oznámenia rozhodnutia na Okresný úrad Púchov, odbor starostlivosti o životné prostredie, Štefánikova 820, 020 01 Púchov.

Toto rozhodnutie je možné preskúmať správnym súdom po vyčerpaní riadnych opravných prostriedkov v správnom konaní.

Ing. Iveta Kmošenová
vedúci odboru

Informatívna poznámka - tento dokument bol vytvorený elektronicky orgánom verejnej moci

IČO: 00151866 Sufix: 10230

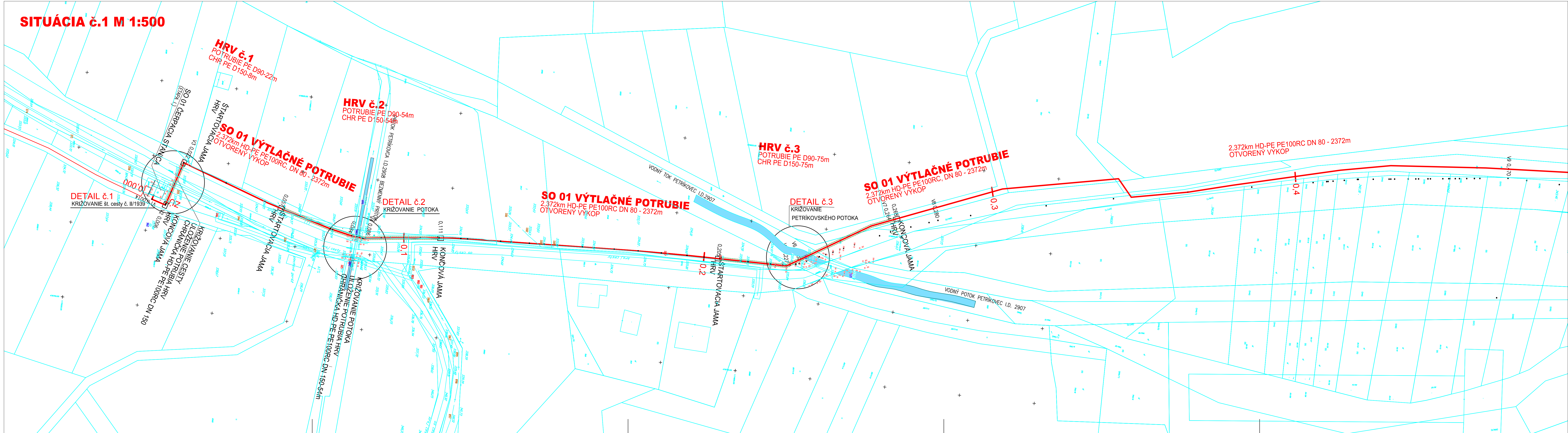
Doručuje sa

Obec Dohňany, Dohňany 68, 020 51 Dohňany, Slovenská republika
Slovenský vodohospodársky podnik, Radničné námestie 8 Banská Štiavnica, Radničné námestie, 969 01 Banská Štiavnica, Slovenská republika

Na vedomie

Považská vodárenská spoločnosť, a. s., Nová 133, 017 01 Považská Bystrica 1
Stredoslovenská distribučná, a. s., Pri Račianke 2927/8, 010 47 Žilina 1
SPP - distribúcia, a. s., Mlynské nivy 44/b, 825 11 Bratislava 26
Slovak Telekom, a.s., Bajkalská, 817 62 Bratislava-Staré Mesto
Orange Slovensko, a.s., Metodova 8, 821 08 Bratislava-Ružinov
MICHLOVSKÝ, spol. s r.o., Letná, 921 01 Piešťany 1
Energotel,a.s., Miletičova 7, Bratislava-Ružinov, Bratislava II
O2 Networks, s.r.o., Einsteinova 24, Bratislava-Petržalka, Bratislava V
SWAN, a.s., Landererova 12, 811 09 Bratislava-Staré Mesto
Správa ciest Trenčianskeho samosprávneho kraja, Brnianska 3, 911 05 Trenčín 5
Okresné riaditeľstvo Hasičského a záchranného zboru v Považskej Bystrici, Stred 46/6, 017 01 Považská Bystrica 1
Okresný úrad Púchov, ŠSOPaK, ŠSOH, Štefánikova 820, 020 01 Púchov 1
Okresný úrad Považská Bystrica, Odbor cestnej dopravy a pozemných komunikácií, Centrum 1/1, 017 01 Považská Bystrica 1
Okresný úrad Považská Bystrica, pozemkový a lesný odbor, Centrum 1/1, 017 01 Považská Bystrica 1
Regionálny úrad verejného zdravotníctva Považská Bystrica, Slovenských partizánov 50/1130, 017 01 Považská Bystrica 1
Krajský pamiatkový úrad Trenčín, pracovisko Prievidza, Nová, Prievidza
SLOVENSKÝ VODOHOSPODÁRSKY PODNIK, štátny podnik, Povodie horného Váhu, odštepny závod, Jančeka 36, Ružomberok

SITUÁCIA č.1 M 1:500



LEGENDA

POTRUBIE PE, PE100RC, SDR17, PN10 – VÝTLAČNÉ D90 (DN80)
POTRUBIE PE, PE100RC, SDR17, PN10 – ZÁSOBOVACIE, GRAVITAČNÉ D110 (DN100)

HRV č.1-21

HORIZONTÁLNE RIADENÝ VRT ZO ŠTARTOVEJ JAMY DO KONCOVEJ

POTRUBIE PE D90-50m

CHRÁNIČKA PE D150-40m

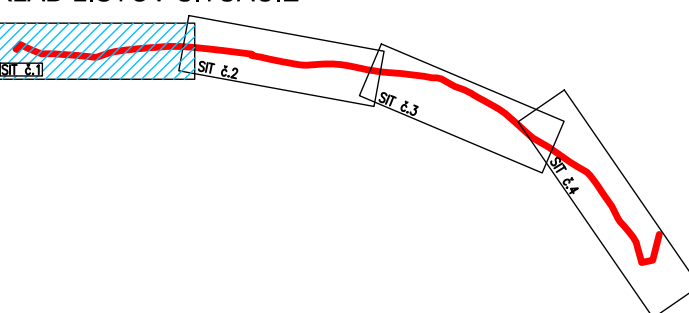


ZÁPICHOVÁ A ŠTARTOVACIA JAMA 1,5x2x1m + 1,5x2x2m



KONCOVÁ JAMA 1,5x2x2m

KLAD LISTOV SITUÁCIE



Rev.	Dátum:	Popis zmeny:	Vypracoval:	Kontroloval:
------	--------	--------------	-------------	--------------

HIP	ZODP. PROJEKTANT	VYPRACOVAL	Ing. Jozef Vyslužil Projektčná činnosť Zároveň inžiniersko-veřejná vodovyd.konzalzáck.zhymovody Zároveň inžinierske zariadenia budov Súdi: 006-138/14 914 51 Trnávka Teplice Tel. 0905-736417
ING. VYSLUŽIL	ING. VYSLUŽIL	ING. VYSLUŽIL	
OKRES : Púchov	OBČ. ÚRAD : Dohňany		
INVESTOR : Obec Dohňany, Dohňany 68, 020 51 Dohňany			
STAVBA : VODOVOD ZBORA II. etapa	FORMÁT	6 A4	
OBJEKT : SO01 VÝTLAČNÉ POTRUBIE SO02 ZÁSOBOVACIE POTRUBIE	DÁTUM	06/2022	
	ÚČEL	DSP	
	Č. ZÁKAZKY	06/2022	
	MIERKA	ČÍS. VÝKR.	
VÝKRES : SITUÁCIA č.1	1:500	1..	

[illegible]

SO 01 VÝTLAČNÉ POTRUBIE
2,372km HD-PE PE100RC, DN 80 - 2372m

SO 02 ZÁSOBOVACIE POTRUBIE RAD A
1,795km HD-PE PE100RC, DN 100 - 1795m

HRV č.6 +
POTRUBIE PE D90-56m
POTRUBIE PE D110-56m

HRV č.7
 POTRUBIE PE D90-49m
 POTRUBIE PE D110-49m
 CHR PE D150-12m
 CHR PE D200-12m

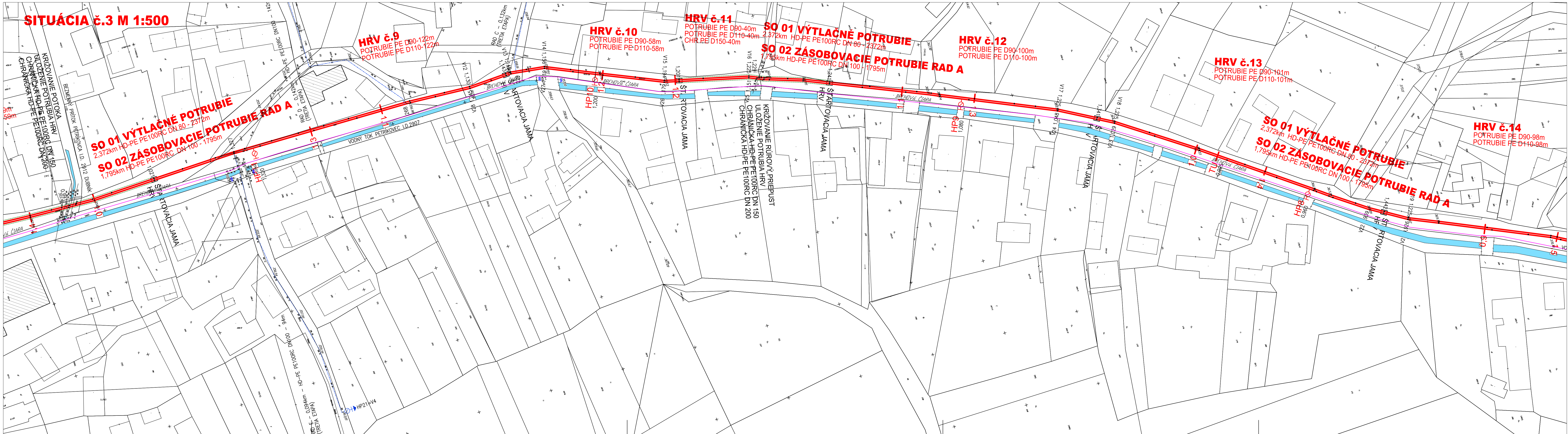
HRV č.8
 POTRUBIE PE D90-59m
 POTRUBIE PE D110-59m
 CHR PE D150-59m
 CHR PE D200-59m

POTRUBIE PE, PE100RC, SDR17, PN10 – VÝTLAČNÉ D90 (DN80)
 POTRUBIE PE, PE100RC, SDR17, PN10 – ZÁSOBOVACIE, GRAVITAČNÉ D110 (DN100)

HORIZONTALNE RIADENÝ VRT ZO ŠTARTOVACEJ JAMY DO KONCOVE

<input type="checkbox"/>	<input type="checkbox"/>	ZÁPISOVÁ A ŠTARTOVACIA JAMA 1,5x2x1m + 1,5x2x2m
	<input type="checkbox"/>	KONCOVÁ JAMA 1,5x2x2m

[Handwritten signature]

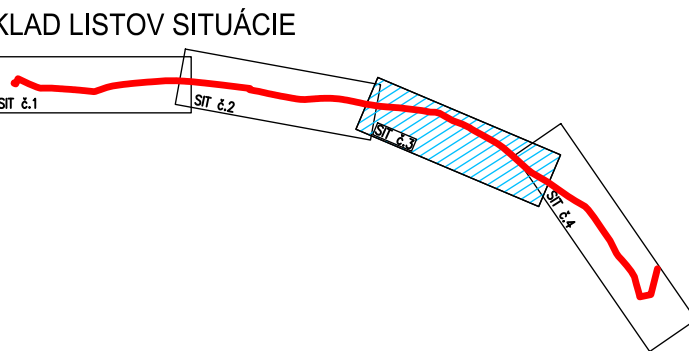


LEGENDA

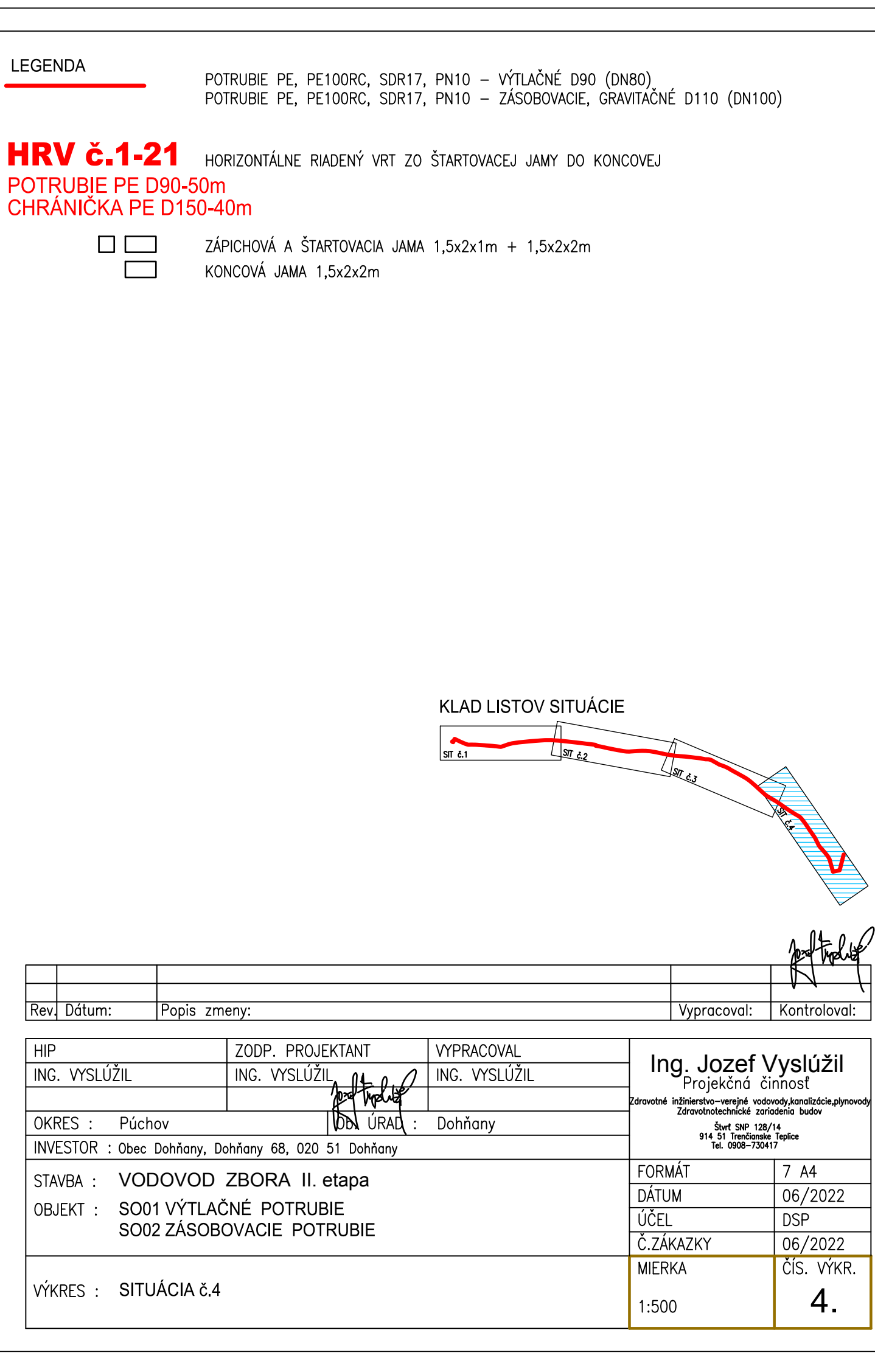
POTRUBIE PE, PE100RC, SDR17, PN10 – VÝTLAČNÉ D90 (DN80)
POTRUBIE PE, PE100RC, SDR17, PN10 – ZÁSOBOVACIE, GRAVITAČNÉ D110 (DN100)

HRV č.1-21
POTRUBIE PE D90-50m
CHRANIČKA PE D150-40m

□ ZÁPICHOVÁ A ŠTARTOVACIA JAMA 1,5x2x1m + 1,5x2x2m
□ KONCOVÁ JAMA 1,5x2x2m



Rev.	Dátum:	Popis zmeny:	Vypracoval:	Kontroloval:
HIP	ZODP. PROJEKTANT	VYPRACOVAL	Ing. Jozef Vyslúžil Projektovaná činnosť Záručné inžinierstvo-verejná vodovodná kanalizácia,plynovod Záručnotechnická zariadenia budov Štít SNP 128/14 914 51 Trenčianske Teplice tel. 0905-724017	
ING. VYSLÚŽIL	ING. VYSLÚŽIL	ING. VYSLÚŽIL		
OKRES : Púchov			FORMÁT	
INVESTOR : Obec Dohňany, Dohňany 68, 020 51 Dohňany			DÁTUM	
STAVBA : VODOVOD ZBORA II. etapa			ÚČEL	
OBJEKT : SO01 VÝTLAČNÉ POTRUBIE SO02 ZÁSOBOVACIE POTRUBIE			Č. ZÁKAZKY	
VÝKRES : SITUÁCIA č.3			MIERKA	
			ČÍS. VÝKR.	
			1:500	
			3.	



Registratúrne číslo záznamu: 0012021/2023

Vec: ROZHODNUTIE verejnou vyhláškou

Parafa	Dátum/čas	Meno	Pozícia	Org.útvár	Funkcia	V zast.	Zastúpil	Poznámka
Schválené	29.09.2023 14:36	Kmošenová Iveta, Ing.	vedúci	OU-PU- OSZP	vedúci odboru	Nie		