


Číslo spisu  
OU-PU-OSZP-2024/001210-030

Púchov  
31. 12. 2024



## Rozhodnutie verejnou vyhláškou

Zmena stavby pred jej dokončením

### Popis konania / Účastníci konania

Toto rozhodnutie má povahu verejnej vyhlášky a musí byť vyvesené 15 dní na úradných tabuliach Obce Záriečie a Obce Mestečko a iným spôsobom v mieste obvyklým, najmä v miestnej tlači, rozhlase a súčasne na úradnej tabuli správneho orgánu, ktorý písomnosť doručuje, webovej stránke príslušného stavebného úradu: <http://www.minv.sk/?okresne-urady-klientske-centra&urad=20&sekcia=uradna-tabula#popis> a Centrálnej elektronickej úradnej tabuli. Zvesené a potvrdené oznámenie žiadame zaslať späť na Okresný úrad Púchov, odbor starostlivosti o životné prostredie. 15-ty deň vyvesenia je dňom doručenia. Po zvesení verejnej vyhlášky žiadame túto zaslať s potvrdením vyvesenia a zvesenia na Okresný úrad Púchov, odbor starostlivosti o životné prostredie. Doručenie verejnou vyhláškou použije správny orgán v prípade, keď účastníci konania alebo ich pobyt nie sú mu známi, alebo pokiaľ to ustanovuje osobitný zákon – § 26 ods. (1) správneho poriadku. Ak sa stavebné povolenie oznamuje verejnou vyhláškou, vyvesí sa na 15 dní spôsobom v mieste obvyklým. Posledný deň tejto lehoty je dňom doručenia - § 69 ods. (2) stavebného zákona.

Vyvesené dňa: ..... Zvesené dňa: .....

Odtlačok pečiatky o podpis orgánu, ktorý potvrdzuje zverejnenia rozhodnutia:

Účastníci konania:

1. Obec Záriečie, zastúpená starostom obce, Záriečie 190, 020 52 Záriečie
2. Obec Mestečko, zastúpená starostom obce, Mestečko 118, 020 52 Mestečko
3. Slovenský vodohospodársky podnik, š.p. Karloveská 2, 841 04 Bratislava
4. Doručenie verejnou vyhláškou:

Účastníci konania sú s rozhodnutím o zmene stavby pred dokončením oboznámení verejnou vyhláškou z dôvodu, že stavba je líniovou stavbou.

Identifikovaní účastníci konania, ktorých vlastnícke práva alebo iné práva k pozemkom a stavbám, ako aj k susedným pozemkom a stavbám môžu byť rozhodnutím priamo dotknuté:

a) Vlastníci pozemkov:

- Obec Záriečie, zastúpená starostom obce, Záriečie 190, 020 52 Záriečie (KN-C- 2274/2, 2277 (KN-E parc. č. 2277,783), 769/1, 2274/1, 650/8, 58/1,KN-E parc. č. 2275, 335/7, 335/8, 335/23, 335/28, 2314/2 (KN-E parc. č. 2314/3), 36/3, 2314/1, 2265 (KN-E parc. č. 2265), 2261/1 (KN-E parc.č. 2261/1), KN-E parc.č. 36, KN-C parc. č. 2275 (KN-E parc. č. 2275))
- Obec Mestečko, zastúpená starostom obce, Mestečko 118, 020 52 Mestečko, KN-C parc. č. 109/1(KN-E parc. č. 566/1), 178, 476/2, 28(KN-E parc. č. 564), 298/2 (KN-E parc. č. 555/1), 230/1 (KN-E parc. č. 551/1), 212/2 (KN-

E parc. č. 551/1), 388 (KN-E parc. č. 268/2, 268/1), 245/2 (KN-E parc. č. 271, 573), 463/1 (KN-E parc. č. 570/1), 549/24 (KN-E parc. č. 570/2), 371/9, 477/2, 477/1)

- Slovenská Republika, správca: Slovenský pozemkový fond, Búdková 36, 817 15 Bratislava (KN-C parc. č. 335/13 (KN-E parc. č. 335), KN-E parc. č. 607/1, 607/3, 30/4, 30/3)

- Slovenská republika v správe: Slovenský vodohospodársky podnik, š.p. Karloveská 2, 841 04 Bratislava (KN-C parc.č. 519/2, 477/4, 549/30)

- Viera Hudecová, Záriečie 78, 02 052 Záriečie (KN-C parc.č. 174)

- Igor Klus, Moravská 1634/21, 020 01 Púchov (KN-C parc. č. 336, 335/1 )

- Jakub Boško, Záriečie 229, 020 52 Záriečie (KN-C parc. č. 336)

- Ján Pustý, Záriečie 212, 020 52 Záriečie (335/13 (KN-E parc. č. 334)

- Ing. Milan Rexa Obrancov Mieru 1152/11, 020 01 Púchov (KN-C- parc. č. 335/13 (KN-E parc. č. 335/14)

- Zuzana Rexová, Obrancov Mieru 1152/11, 020 01 Púchov (KN-C parc. č. 335/13 (KN-E parc. č. 335/14)

- SR, v správe: Slovenská správa ciest, Dúbravská cesta 1152/3, 841 04 Bratislava (KN-E parc. č. 607/2)

- Ivan Krátky, Záriečie 207, 020 52 Záriečie (KN-E parc. č. 607/1)

- Božena Marcinová, Záriečie 205, 020 52 Záriečie (KN-E parc. č. 607/3)

- Božena Furtenzellerová, Pod Hájom 956/7, 018 41 Dubnica nad Váhom (KN-E parc. č. 30/4, 30/3)

- Ing. Jana Michalíková, Wolkrova 1149/3, 851 01 Bratislava (KN-E parc. č. 30/4)

- Ing. Branislav Kalús Komenského 1651/88, 020 01 Púchov (KN-E parc. č. 30/3)

- Rastislav Kalús Komenského 1651/88, 020 01 Púchov (KN-E parc. č. 30/3)

- MUDr. Zlatica Michňová, Škultétyho 169/2, 958 01 Partizánske (KN-C parc. č. 2277 (KN-E parc. č. 783))

- Rudolf Galovič, Dohňany 342, 020 51 Dohňany (KN-C parc.č. 122/3)

- Silvia Štrbáková, Súhradka 193, 020 61 Lednické Rovne (KN-C parc.č. 122/3)

- Marián Repka, Mestečko 176, 020 52 Mestečko (KN-C parc. č. 119, 120)

- Zigo Jozef Mestečko 17/5, Mestečko, PSČ 02052 (KN-C par. č. 470/26)

- Dana Zigová Mestečko 17/5, Mestečko, PSČ 02052 (KN-C par. č. 470/26)

- Ing. Gabčan Bohuslav Mestečko 18/4, Mestečko, PSČ 02052 (KN-C par. č. 470/26)

- Mária Gabčanová Mestečko 18/4, Mestečko, PSČ 02052 (KN-C par. č. 470/26)

- Ofúkaná Anna Mestečko 17/3, Mestečko, PSČ 02052 (KN-C par. č. 470/26)

- Brtišová Jarmila Mestečko 18, Mestečko, PSČ 02052 (KN-C par. č. 470/26)

- Gajdošíková Anna Mestečko 18/6, Mestečko, PSČ 02052 (KN-C par. č. 470/26)

- Gajdošík Miloš Mestečko 18/6, Mestečko, PSČ 02052 (KN-C par. č. 470/26)

- Ondejčík Ján Moravská 1634/21, Púchov, PSČ 020 01 (KN-C par. č. 470/26)

- Brtiš Pavol Mestečko 18, Mestečko, PSČ 020 52 (KN-C par. č. 470/26)

- Krošlák Igor Pribinova 1170/21, Púchov, PSČ 020 01 (KN-C par. č. 470/26)

- Krošlák Oliver Moravská 1881/46, Púchov, PSČ 020 01 (KN-C par. č. 470/26)

- Krošlák Laura Moravská 1881/46, Púchov, PSČ 020 01 (KN-C par. č. 470/26)

- Dúlovcová Jana J. Kráľ 1079/65, Púchov, PSČ 02001 (KN-C par. č. 470/26)

- Janošková Ľuba Mestečko 17, Mestečko, PSČ 02052 (KN-C par. č. 470/26)

- Dúlovcová Jana J. Kráľ 1079/65, Púchov, PSČ 02001 (KN-C par. č. 470/26)

- Kuchta Peter Vieska - Bezdedov 121, Púchov, PSČ 020 01 (KN-C par. č. 470/26)

- Bartoš Andrej Mestečko 17, Mestečko, PSČ 020 52, (KN-C par. č. 470/26)

- Dundeková Eva Mestečko 18, Mestečko, PSČ 020 52, (KN-C par. č. 470/26)

- SR, v správe Slovenská správa ciest, Miletičova 19, 826 19 Bratislava (KN-C parc. č. 467)

b) Vlastníci susedných pozemkov, prislúchajúcich k pozemkom uvedeným pod písm. a., ak ich vlastnícke alebo iné práva k týmto pozemkom a stavbám na nich môžu byť rozhodnutím o zmene stavby pred jej dokončením priamo dotknuté.

c) Projektant:

- Ing. Anna Koreníková, Tatranská 294/11-1, 017 01 Považská Bystrica

- Ing. Martin Vozátar, Gen. Goliana 1546/10, 911 01 Trenčín

### Výrok

Okresný úrad Púchov, odbor starostlivosti o životné prostredie, v súlade s § 5 zákona č. 525/2003 Z.z. o štátnej správe starostlivosti o životné prostredie a o zmene a doplnení niektorých zákonov ako príslušný orgán štátnej vodnej správy v zmysle § 61 písm. a) a c) a 71 zákona č. 364/2004 Z. z. o vodách a o zmene zákona SNR č.

372/1990 Zb. o priestupkoch v znení neskorších predpisov (vodný zákon) v platnom znení (ďalej len vodný zákon) a ako špeciálny stavebný úrad v zmysle § 120 zákona č. 50/1976 Zb. o územnom plánovaní a stavebnom poriadku (stavebný zákon) v platnom znení (ďalej len stavebný zákon) z podnetu žiadateľa, a na základe výsledku stavebného a súčasne vodoprávného konania v y d á v a

stavebníkom:

Obci Záriečie, zastúpenej starostom obce, Záriečie 190, 020 52 Záriečie, IČO: 003 17 926

Obci Mestečko, zastúpenej starostom obce, Mestečko 118, 020 52 Mestečko, IČO: 003 17 519

Zmenu stavby pred dokončením v súlade s § 68 stavebného zákona, § 26 ods. 1 vodného zákona, na líniovú vodnú stavbu

„Kanalizácia – Mestečko a Záriečie“

na ktorú bolo vydané stavebné povolenie rozhodnutím Obvodného úradu životného prostredia, oddelenia ochrany vôd a ovzdušia v Považskej Bystrici pod č. OÚŽP-1991/93-405 zo dňa 29. novembra 1993 a vydanými opravami v rozhodnutiach o zmene stavby pred dokončením vydanými:

- bývalým Okresným úradom v Púchove, odbor životného prostredia pod č. ŽP-96/03739/FO1, 405, KI zo dňa 05. novembra 1996 (dotýka sa zmeny termínu realizácie stavby),
  - bývalým Okresným úradom v Púchove, odbor životného prostredia pod č. ŽP-98/07497/FO4 zo dňa 17. novembra 1998 (dotýka sa zmeny termínu realizácie stavby),
  - bývalým Okresným úradom v Púchove, odbor životného prostredia pod č. A-2003/06323/FO4 zo dňa 17. decembra 2003 (dotýka sa zmeny termínu realizácie stavby),
  - bývalým Obvodným úradom životného prostredia v Považskej Bystrici pod č. OÚŽP-2005/01364/FO1 zo dňa 31. októbra 2005 (dotýka sa zmeny termínu realizácie stavby),
  - bývalým Obvodným úradom životného prostredia v Považskej Bystrici pod č. OÚŽP-2010/01336/BB1 zo dňa 1. októbra 2010 (dotýka sa zmeny termínu realizácie stavby),
  - Opravou inej zrejmej nesprávnosti v písomnom vyhotovení rozhodnutia, vydanou bývalým Obvodným úradom životného prostredia v Považskej Bystrici pod č. OÚŽP-2010/01336/BB1 zo dňa 1. októbra 2010 (dotýka sa zmeny termínu realizácie stavby),
  - Okresným úradom Púchov, odborom starostlivosti o životné prostredie, pod č.j. OU-PU-OSZP-2016/000150-4/ZB1 A-20 zo dňa 21. 10. 2016.
  - Opravou inej zrejmej nesprávnosti v písomnom vyhotovení rozhodnutia, vydanou Okresným úradom Púchov, odborom starostlivosti o životné prostredie, pod č.j. OU-PU-OSZP-2023/000696-002 zo dňa 03. marca 2023.
- v nasledovnom rozsahu:

Popis stavby:

- Zberač A3-5 verejnej splaškovej kanalizácie z potrubia PP DN 300 v celkovej dĺžke 88,14 m trasa je vedená v miestnej asfaltovej komunikácii ukončená revíznou šachtou Š52. Potrubie križuje vodovod a nadzemné NN elektrické vedenie.

Objekty na verejnej kanalizácii: Revízne kanalizačné šachty D1000 v počte 3 ks

- Zberač A3-1-4 verejnej splaškovej kanalizácie z potrubia PP DN 300 v celkovej dĺžke 145,45 m, trasa je vedená v miestnej asfaltovej komunikácii ukončená revíznou šachtou Š102. Potrubie križuje jestvujúci vodovod podzemný oznamovací kábel, nadzemné NN elektrické vedenie, nadzemné OZ vedenie.

Objekty na verejnej kanalizácii: Revízne kanalizačné šachty D1000 v počte 7 ks

- Zberač A3-3 verejnej splaškovej kanalizácie z potrubia PP DN 300 v celkovej dĺžke 84,45 m, trasa je vedená v miestnej asfaltovej komunikácii a v zelenom páse. Potrubie križuje vodovod nadzemné NN elektrické vedenie, podzemné OZ vedenie ukončená revíznou šachtou Š112

Objekty na verejnej kanalizácii: Revízne kanalizačné šachty D1000 v počte 3 ks

- Zberač A3-1 verejnej splaškovej kanalizácie z potrubia PP DN 300 v celkovej dĺžke 543,22 m, trasa je vedená v ceste I/49, miestnej komunikácii a v zelenom páse. Potrubie križuje vodovod podzemný oznamovací kábel, nadzemné NN elektrické vedenie, nadzemné OZ vedenie, ukončená revíznou šachtou Š54.

V km kanalizačného potrubia 0,007 04 – 0,012 54 križuje zberač A3-1 PP-DN 300 jestvujúci betónový priepust v oceleovej chráničke ø 530x8 mm, dl. 5,5 m. realizácia bude uskutočnená pretlakom.

Objekty na verejnej kanalizácii: Revízne kanalizačné šachty D1000 v počte 16 ks

- Zberač A3-1-2 verejnej splaškovej kanalizácie z potrubia PP DN 300 v celkovej dĺžke 183,71 m, trasa je vedená v ceste I/49, miestnej komunikácii a v zelenom páse. Potrubie križuje vodovod podzemný oznamovací kábel, nadzemné NN elektrické vedenie, ukončená revíznou šachtou Š92

Objekty na verejnej kanalizácii: Revízne kanalizačné šachty D1000 v počte 6 ks

- Zberač A-3 verejnej splaškovej kanalizácie z potrubia PP DN 300 v celkovej dĺžke 231,47 m trasa je vedená v miestnej nespevnenej komunikácii a v zelenom páse. ukončená jestvujúcou revíznou šachtou KŠ63. Navrhované potrubie križuje vodovod a nadzemné NN elektrické vedenie.

Objekty na verejnej kanalizácii:

Revízne kanalizačné šachty D1000 v počte 6 ks

V km kanalizačného potrubia 0,640 15 – 0,651 15 križuje zberač A 3 PP-DN 300 vodný tok, potrubie bude uložené pod potokom v oceleovej chráničke ø 530/8, dl. 11,00 m. Realizácia križovania bude prekopením.

- Zberač A3-7-4 verejnej splaškovej kanalizácie z potrubia PP DN 300 v celkovej dĺžke 46,10 m vedený v spevnenej komunikácii, ukončený revíznou šachtou Š182. Potrubie križuje vodovod a nadzemné NN elektrické vedenie, dno potrubia bude uložené v hĺbke 1,80 m.

Objekty na verejnej kanalizácii: Revízna kanalizačná šachta D1000 v počte 1 ks

- Zberač A3-7 verejnej splaškovej kanalizácie z potrubia PP DN 400 v celkovej dĺžke 295,37 m. Zberač sa nachádza v ochrannom pásme železnice v km potrubia 0,000 00 – 0,036 00; 0,304 60 – 0,419 82.

Objekty na verejnej kanalizácii: Revízne kanalizačné šachty D1000 v počte 6 ks

- Zberač A3-9 verejnej splaškovej kanalizácie z potrubia PP DN 300 v celkovej dĺžke 276,07 m vedený v spevnenej komunikácii ukončený revíznou šachtou Š218. Potrubie križuje pozemný OZ kábel a nadzemné NN elektrické vedenie, dno potrubia bude uložené v hĺbke 1,80 m.

Objekty na verejnej kanalizácii: Revízne kanalizačné šachty D1000 v počte 6 ks

- Zberač A3-9-1 verejnej splaškovej kanalizácie z potrubia PP DN 300 v celkovej dĺžke 50,00 m vedený v spevnenej komunikácii ukončený revíznou šachtou Š219. Potrubie križuje NN elektrické vedenie, dno potrubia bude uložené v hĺbke 1,80 m.

Objekty na verejnej kanalizácii: Revízna kanalizačná šachta D1000 v počte 1 ks

- Zberač A3-5-2 verejnej splaškovej kanalizácie z potrubia PP DN 400 v celkovej dĺžke 78,59 m vedený v miestnej asfaltovej komunikácii zaústený v kanalizačnom zberači A3-5 šachtou Š137. Potrubie križuje nadzemné NN vedenie a podzemné OZ káble. Dno potrubia bude uložené v hĺbke od 1,50 m do 3,0 m

Objekty na verejnej kanalizácii: Revízne kanalizačné šachty D1000 v počte 3 ks

- Zberač A3-5 verejnej splaškovej kanalizácie z potrubia PP DN 300 v celkovej dĺžke 119,39 m vedený v miestnej asfaltovej komunikácii ukončená revíznou šachtou Š139. Potrubie križuje vodovod nadzemné NN elektrické vedenie, nadzemné NN elektrické vedenie, nadzemné NN vedenie, nadzemné OZ vedenie a podzemné OZ káble. Dno potrubia bude uložené v hĺbke od 1,50 m do 3,0 m

Objekty na verejnej kanalizácii: Revízne kanalizačné šachty D1000 v počte 5 ks

- Zberač A3-5-1-1 verejnej splaškovej kanalizácie z potrubia z potrubia PP DN 300 v celkovej dĺžke 41,15 m, vedený v miestnej asfaltovej komunikácii ukončená jestvujúcou revíznou šachtou Š145

Potrubie križuje nadzemné NN elektrické vedenie a podzemné OZ káble

Objekty na verejnej kanalizácii: Revízne kanalizačné šachty D1000 v počte 2 ks

- Zberač A3-11 verejnej splaškovej kanalizácie z potrubia PP DN 300 v celkovej dĺžke 143,44 m, vedený v miestnej asfaltovej komunikácii ukončený revíznou šachtou Š329 . Navrhované potrubie križuje podzemné oznamovacie káble a nadzemné NN elektrické vedenie. Dno potrubia v hĺbke od 1,80 m – 3,10 m.

V km 0,016 36 – 0,025 36 križuje zberač A3-11 jestvujúci betónový priepust v oceleovej chráničke ø 530x8 mm, dl. 9,0m. Realizácia križovania bude pretláčaním.

Objekty na verejnej kanalizácii: Revízne kanalizačné šachty D1000 v počte 6 ks

- Zberač A3-11 verejnej splaškovej kanalizácie z potrubia PP DN 200 v celkovej dĺžke 7,38,44 m

Objekty na verejnej kanalizácii: Revízne kanalizačné šachty D1000 v počte 1 ks

- Výtlačné potrubie VA3-11 verejnej splaškovej kanalizácie z potrubia HDPE- PN10 – ø - 110x6,3 mm v celkovej dĺžke 91 m. Odpadová voda z čerpacej stanice ČS OV1 Záriečie bude privedená výtlačným potrubím VA-311 vedeným krajom cesty I/49, v miestnej asfaltovej komunikácii a zelenom páse do koncovkej šachty Š52.

Objekty na verejnej kanalizácii:

Revízne kanalizačné šachty D1000 v počte 1 ks

Čerpacia stanica ČS OV1 splaškovej odpadovej vody je navrhnutá s uzatvoreným systémom typu STRATE. K čerpacej stanici bude vybudovaný nadzemný stavebný objekt so zabudovaným rozvádzačom. Pred stanicou bude na kanalizačnej sieti vytvorený akumulčný úsek. Jeho dĺžka a dimenzia je navrhnutá podľa maximálneho hodinového prietoku na 3 hodiny zdržania. Na tomto úseku budú na kanalizačných klapkách osadené spätné klapky. Pre každú čerpaciu stanicu je navrhnutý náhradný zdroj – mobilný.

V čerpacej stanici bude inštalovaný celoplastový rozvádzač s riadiacim systémom a rádiostanicou. Bude integrovaná pomocou rádiostanice do jestvujúceho vodárenského dispečingu. Riadiace systémy pri malých čerpacích staniaciach budú zálohované batériami pre prípad výpadku napätia, aby bolo možné zaslanie správ o výpadku alebo narušení objektu

Do čerpacej stanice bude privádzať splaškovú vodu navrhovaný zberač A3-11 a navrhovaným výtlačným potrubím VA3-11 – HDPE-PN10 – ø 110x6,6 mm bude splašková voda privedená do navrhovaného zberača A3, šachty Š52. ČS V1 bude situovaná do areálu miestnej prevádzky obecného úradu, po pravej strane cesty I/49 v smere do Lysej pod Makytou. Prístup k čerpacej stanici bude z miestnej asfaltovej cesty.

Účel stavby: odkanalizovanie odpadových vôd obyvateľov obcí Mestečko a Záriečie, t.j. zabezpečenie odvedenia splaškovej odpadovej vody z obce Mestečko a z obce Záriečie. Navrhovaný systém odvedenia odpadových vôd predstavuje centrálné čistenie s napojením navrhovanej skupinovej splaškovej kanalizácie regiónu Púchov (Beluša, Dohňany, Dolné Kočkovce, Mestečko, Púchov, Streženice, Záriečie) na existujúcu jednotnú kanalizačnú sieť mesta Púchov, so spoločným čistením odpadových vôd v intenzifikovanej mechanicko-biologickej čistiarni odpadových vôd Púchov - Streženice. Recipientom pre vyčistenú vodu bude rieka Váh.

Zmena stavby pred dokončením je vedená pozemkami:

- Katastrálneho územia Záriečie: KN-C parcela č. 2277 (KN-E parcela č. 2277, 783), 2275 (KN-E parc. č. 2275), 2274/2, 769/1, 2274/1, 650/8, 58/1, 336, 335/1, 335/13 (KN-E parcela č. 335, 334), 335/14, 335/7, 335/8, 335/23, 335/28, 2314/2 (KN-E parcela č. 2314/3), 36/3, 2314/1, 2265 (KN-E parc. č. 2265), 2261/1 (KN-E parcela č. 2261/1), 519/2, 174, KN-E parcela č. 607/2, 607/1, 607/3, 30/4, 30/3, 36, 783.

- Katastrálneho územia Mestečko KN-C parcela č. 178, 122/3, 119, 120, 109/1 (KN-E parcela č. 566/1), 28 (KN-E parcela č. 564), 298/2 (KN-E parcela č. 555/1), 230/1 (KN-E parcela č. 551/1), 212/2 (KN-E parcela č. 551/1), 388 (KN-E parcela č. 268/2, 268/1), 371/9, 245/2 (KN-E parcela č. 271, 573), 463/1 (KN-E parcela č. 570/1), 549/24 (KN-E parcela č. 570/2), 467, 477/2, 477/1, 476/2, 477/4, 549/30, 470/26.

Pozemky KN-C parcela č. 2274/2, 2277 (KN-E parcela č. 2277, 783), 769/1, 2274/1, 650/8, 58/1, KN-E parcela č. 2275, 335/7, 335/8, 335/23, 335/28, 2314/2 (KN-E parcela č. 2314/3), 36/3, 2314/1, 2265 (KN-E parcela č. 2265), 2261/1 (KN-E parcela č. 2261/1), KN-E parcela č. 36, KN-C parcela č. 2275 (KN-E parcela č. 2275) sú vo vlastníctve: Obce Záriečie, zastúpenej starostom obce, Záriečie 190, 020 52 Záriečie.

Druh pozemkov:

Pozemky KN-C parcela č. 2277 (KN-E parcela č. 2277), 2314/2 (KN-E parcela č. 2314/3), 2265 (KN-E parcela č. 2265), 2261/1 (KN-E parcela č. 2261/1), KN-E parcela č. 2275, ostatná plocha.

Pozemky KN-C parcela č. 2274/2, 769/1, 2274/1, 650/8, 58/1, 335/8, 335/23, 335/28, 36/3, 2314/1, KN-E parcela č. 36 zastavaná plocha a nádvorie .

Pozemok KN-C parcela č. 2277 (KN-E parc. č. 783) je vo vlastníctve, MUDr. Zlatica Michňová bytom Škultétyho 169/2, 958 01 Partizánske, druh pozemku orná pôda. Žiadateľ predložil Zmluvu o budúcej zmluve o zriadení vecného

bremena 7/2024 zo dňa 23. augusta 2024 a 04. septembra 2024 s MUDr. Zlaticou Michňovou uzatvorenej podľa §50a občianskeho zákonníka.

Pozemky KN-C parcela č. 336, 335 sú vo vlastníctve, Igora Klusa bytom Moravská 1634/21, 020 01 Púchov, druh pozemkov: pozemok KN-C parc. č 336 vodná plocha, pozemok KN-C parc. č 335 orná pôda. Žiadateľ predložil Zmluvu o budúcej zmluve o zriadení vecného bremena 2/2024 zo dňa 23. augusta 2024 s Igorom Klusom uzatvorenej podľa §50a občianskeho zákonníka.

Pozemok KN-C parcela č. 336, je vo vlastníctve Jakuba Bošku bytom Záríečie 229, 020 52 Záríečie, druh pozemku vodná plocha. Žiadateľ predložil Zmluvu o budúcej zmluve o zriadení vecného bremena 2/2024 zo dňa 23. augusta 2024 s Jakubom Boškom uzatvorenej podľa §50a občianskeho zákonníka.

Pozemky KN-C parcela č 335/13 (KN-E parcela č. 335) KN-E parcela č. 607/1, 607/3, 30/4, 30/3) je vo vlastníctve a správe Slovenský pozemkový fond, Búdková 36, 817 15 Bratislava.

Druh pozemkov:

Pozemky KN-C parcela č 335/13 (KN-E parc. č. 335) KN-E parc. č. 607/1, 607/3 orná pôda

Pozemok KN-E parcela č. 30/4 záhrada

Pozemok KN-E parcela č. 30/3 zastavaná plocha a nádvorie

Po realizácii stavby stavebník je povinný bezodkladne požiadať o zriadenie vecného bremena, pričom je potrebné doložiť geometrický plán s vyznačením záberu vecného bremena a stanovisko Slovenského pozemkového fondu, na základe podmienky zakotvenej v stanovisku č.j. SPFS101785/2024/740-003 SPFZ160494/2024, zo dňa 28. augusta 2024

Pozemok KN-C parcela č 335/13 (KN-E parcela č. 334), vo vlastníctve Ján Pustý Záríečie 212, 020 52 Záríečie, druh pozemku orná pôda. Žiadateľ predložil Zmluvu o budúcej zmluve o zriadení vecného bremena 3/2024 zo dňa 03. septembra 2024 s Jánom Pustým uzatvorenej podľa §50a občianskeho zákonníka.

Pozemok KN-C- parcela č. 335/13 (KN-E parcela č. 335/14) je vo vlastníctve Ing. Milana Rexu bytom Obrancov mieru 1152/11, 020 01 Púchov a Zuzany Rexovej bytom Obrancov mieru 1152/11, 020 01 Púchov, druh pozemku zastavaná plocha a nádvorie. Žiadateľ predložil Zmluvu o budúcej zmluve o zriadení vecného bremena 4/2024 zo dňa 23. augusta 2024 s Ing. Milanom Rexom a Zuzanou Rexovou uzatvorenej podľa §50a občianskeho zákonníka.

Pozemok KN-C parcela č. 519/2 je vo vlastníctve Slovenská republika v správe: Slovenský vodohospodársky podnik, š.p. Karloveská 2, 841 04 Bratislava, druh pozemku ostatná plocha

Z pohľadu správcu pozemkových nehnuteľností požadujeme po zrealizovaní stavby, najneskôr ku kolaudačnému konaniu, majetkovoprávne usporiadať stavbu uzatvorením odplatného zmluvného vzťahu. Ako typ zmluvného vzťahu navrhujeme zmluvu o zriadení vecného bremena. K uzatvoreniu zmluvného vzťahu je investor povinný požiadať osobitnou žiadosťou spolu s požadovanými prílohami a týmto stanoviskom na to na adresu: SLOVENSKÝ VODOHOSPODÁRSKY PODNIK, štátny podnik, Povodie dolného Váhu, oddelenie správy majetku Piešťany, Nábr. Ivana Krásku 3/834, 921 80 Piešťany. K posúdeniu žiadosti o uzatvorenie zmluvného vzťahu je potrebné predložiť nasledovné dokumenty: PD v takom rozsahu, aby bolo zrejmé technické riešenie (pôdorysy, priečne a pozdĺžne rezy, technická správa...), geometrický plán na zameranie vecného bremena, situačné výkresy, snímka zo ZBGIS alebo ortofotomapa, na ktorej sú viditeľne vyznačené konkrétne časti parciel s vymedzeným rozsahom záberu (rozsah uviesť v m2), ktoré budú predmetom zmluvného vzťahu a ktoré budú vyplývať z po realizačného zamerania geometrickým plánom stanoviská SVP, š.p., stanoviská a rozhodnutia iných štátnych orgánov alebo miestnej samosprávy, ktoré súvisia s uzatvorením zmluvy, ak boli vydané. SVP, š.p. je pri nakladaní s majetkom štátu povinný postupovať podľa aktuálne platných právnych predpisov a platných pokynov Ministerstva životného prostredia Slovenskej republiky, pričom vnútorný proces odsúhlasenia uzatváraných zmluvných vzťahov podlieha viacstupňovému schvaľovaniu jednotlivými organizačnými zložkami SVP, š.p. a následne na MŽP SR, na základe podmienky zakotvenej v stanovisku č.j. SVP 3176/2004/2 zo dňa 24.04.2024.

Pozemok KN-C parcela č. 174 je vo vlastníctve Viery Hudecovej bytom Zariečie 78, 02 052 Záríečie, druh pozemku zastavaná plocha a nádvorie. Žiadateľ predložil Zmluvu o budúcej zmluve o zriadení vecného bremena 1/2024 zo dňa 23. augusta 2024 s Vierou Hudecovou uzatvorenej podľa §50a občianskeho zákonníka.

Pozemok KN-E parcela č. 607/2 je vo vlastníctve Slovenská republika, v správe: Slovenská správa ciest, Dúbravská cesta 1152/3, 841 04 Bratislava, druh pozemku orná pôda. Žiadateľ predložil dohodu o umiestnení inžinierskej stavby v cestnom telese cesty I. triedy.

Pozemok KN-E parcela č. 607/1 je vo vlastníctve Ivana Krátkeho bytom Záriečie 207, 020 52 Záriečie, druh pozemku orná pôda. Žiadateľ predložil Zmluvu o budúcej zmluve o zriadení vecného bremena 5/2024 zo dňa 23. augusta 2024 s Ivanom Krátkym uzatvorenej podľa §50a občianskeho zákonníka.

Pozemky KN-E parcela č. 30/4, 30/3 sú vo vlastníctve Boženy Fürtenzellerovej bytom Pod Hájom 956/7, 018 41 Dubnica nad Váhom, druh pozemkov: pozemok KN-E parcela č. 30/4 záhrada, pozemok KN-E parcela č. 30/3 zastavaná plocha a nádvorie. Žiadateľ predložil Zmluvu o budúcej zmluve o zriadení vecného bremena 6/2024 zo dňa 23. augusta 2024 s Boženou Fürtenzellerovou uzatvorenej podľa §50a občianskeho zákonníka.

Pozemok (KN-E parcela č. 30/4 je vo vlastníctve Ing. Jany Michalíkovej bytom Wolkrova 1149/3, 851 01 Bratislava, druh pozemku záhrada. Žiadateľ predložil Zmluvu o budúcej zmluve o zriadení vecného bremena 6/2024 zo dňa 23. augusta 2024 s Ing. Janou Michalikovou uzatvorenej podľa §50a občianskeho zákonníka.

Pozemok KN-E parcela č. 30/3 je vo vlastníctve Ing. Branislava Kalúsa bytom Komenského 1651/88, 020 01 Púchov, druh pozemku zastavaná plocha a nádvorie. Žiadateľ predložil Zmluvu o budúcej zmluve o zriadení vecného bremena 6/2024 zo dňa 23. augusta 2024 s Ing. Branislavom Kalusom uzatvorenej podľa §50a občianskeho zákonníka.

Pozemok KN-E parcela č. 30/3 je vo vlastníctve Rastislava Kalúsa bytom Komenského 1651/88, 020 01 Púchov, druh pozemku zastavaná plocha a nádvorie. Žiadateľ predložil Zmluvu o budúcej zmluve o zriadení vecného bremena 6/2024 zo dňa 23. augusta 2024 s Rastislavom Kalusom uzatvorenej podľa §50a občianskeho zákonníka.

Pozemky KN-C parcela č. 109/1(KN-E parcela č. 566/1), 476/2, 28 (KN-E parcela č. 564), 298/2 (KN-E parcela č. 555/1), 230/1 (KN-E parcela č. 551/1), 212/2 (KNE parcela č. 551/1), 388 (KN-E parcela č. 268/2, 268/1), 245/2 (KN-E parcela č. 271, 573), 463/1 (KN-E parcela č. 570/1), 549/24 (KN-E parcela č. 570/2), 371/9, 477/2, 477/1) sú vo vlastníctve Obce Mestečko, zastúpená starostom obce, Mestečko 118, 020 52 Mestečko.

Druh pozemkov:

Pozemky KN-C parcela č. 178, 109/1(KN-E parcela č. 566/1), 28 (KN-E parcela č. 564), 298/2 (KN-E parcela č. 555/1), 230/1 (KN-E parcela č. 551/1), 371/9 ostatná plocha

Pozemky KN-C parcela č. 388 (KN-E parcela č. 268/2, 477/2, 477/1 zastavaná plocha a nádvorie

Pozemky KN-C parcela č. 388 (KN-E parcela č. 268/1, 245/2 (KN-E parcela č. 271) záhrada

Pozemky KN-C parcela č. 245/2 (KN-E parcela č. 573), 463/1 (KN-E parcela č. 570/1) vodná plocha

Pozemok KN-C parcela č. 122/3 je vo vlastníctve Rudolfa Galoviča bytom Dohňany 342, 020 51 Dohňany a Silvie Štrbákovej bytom Súhradka 193, 020 61 Lednické Rovne, druh pozemku ostatná plocha. Žiadateľ predložil Zmluvu o uzatvorení budúcej zámennej zmluvy zo dňa 26. augusta 2024 s Rudolfom Galovičom a Silviou Štrbákovou uzatvorenej podľa §50a občianskeho zákonníka.

Pozemky KN-C parcela č. 119 a 120 sú vo vlastníctve Mariána Repku bytom Mestečko 176, 020 52 Mestečko, druh pozemkov: pozemok KN-C parcela č. 120 záhrada, pozemok KN-C parcela č. 119 zastavaná plocha a nádvorie. Žiadateľ predložil Zmluvu o uzatvorení budúcej zámennej zmluvy zo dňa 26. augusta 2024 s Mariánom Repkom uzatvorenej podľa §50a občianskeho zákonníka.

Pozemky KN-C parcela č. 476/2 a 467 sú vo vlastníctve Slovenská republika, v správe Slovenská správa ciest, Miletičova 19, 826 19 Bratislava, druh pozemkov ostatná plocha. Žiadateľ predložil dohodu o umiestnení inžinierskej stavby v cestnom telese cesty I. triedy.

Pozemky KN-C parcela č. 477/4, 549/30 sú vo vlastníctve Slovenská republika v správe: Slovenský vodohospodársky podnik, š.p. Karloveská 2, 841 04 Bratislava, druh pozemkov: pozemok KN-C parcela č. 549/30 vodná plocha, pozemok KN-C parcela č. 477/4 zastavaná plocha a nádvorie.

Z pohľadu správcu pozemkových nehnuteľností požadujeme po zrealizovaní stavby, najneskôr ku kolaudačnému konaniu, majetkovoprávne usporiadať stavbu uzatvorením odplatného zmluvného vzťahu. Ako typ zmluvného vzťahu navrhujeme zmluvu o zriadení vecného bremena. K uzatvoreniu zmluvného vzťahu je investor povinný

požiadať osobitnou žiadosťou spolu s požadovanými prílohami a týmto stanoviskom na to na adresu: SLOVENSKÝ VODOHOSPODÁRSKY PODNIK, štátny podnik, Povodie dolného Váhu, oddelenie správy majetku Piešťany, Nábr. Ivana Krásku 3/834, 921 80 Piešťany. K posúdeniu žiadosti o uzatvorenie zmluvného vzťahu je potrebné predložiť nasledovné dokumenty: PD v takom rozsahu, aby bolo zrejmé technické riešenie (pôdorysy, priečne a pozdĺžne rezy, technická správa...), geometrický plán na zameranie vecného bremena, situačné výkresy, snímka zo ZBGIS alebo ortofotomapa, na ktorej sú viditeľne vyznačené konkrétne časti parciel s vymedzeným rozsahom záberu (rozsah uviesť v m<sup>2</sup>), ktoré budú predmetom zmluvného vzťahu a ktoré budú vyplývať z po realizačného zamerania geometrickým plánom stanoviská SVP, š.p., stanoviská a rozhodnutia iných štátnych orgánov alebo miestnej samosprávy, ktoré súvisia s uzatvorením zmluvy, ak boli vydané. SVP, š.p. je pri nakladaní s majetkom štátu povinný postupovať podľa aktuálne platných právnych predpisov a platných pokynov Ministerstva životného prostredia Slovenskej republiky, pričom vnútorný proces odsúhlasenia uzatváraných zmluvných vzťahov podlieha viacstupňovému schvaľovaniu jednotlivými organizačnými zložkami SVP, š.p. a následne na MŽP SR, na základe podmienky zakotvenej v stanovisku č.j. SVP 3176/2004/2 zo dňa 24.04.2024.

Pozemok KN-C parcela č. 470/26 je vo vlastníctve: Zigo Jozef bytom Mestečko 17/5, 020 52 Mestečko, Dana Zigová bytom Mestečko 17/5, 020 52 Mestečko, Ing. Gabčan Bohuslav bytom Mestečko 18/4, 020 52 Mestečko, Mária Gabčanová bytom Mestečko 18/4, 020 52 Mestečko, Ofúkaná Anna bytom Mestečko 17/3, 020 52 Mestečko, Brtišová Jarmila bytom Mestečko 18, 020 52 Mestečko, Gajdošíková Anna bytom Mestečko 18/6, 020 52 Mestečko, Gajdošík Miloš bytom Mestečko 18/6, 020 52 Mestečko, Ondejčík Ján bytom Moravská 1634/21, 020 01 Púchov, Brtiš Pavol bytom Mestečko 18, 020 52 Mestečko, Krošlák Igor bytom Pribinova 1170/21, 020 01 Púchov, Krošlák Oliver bytom Moravská 1881/46, 020 01 Púchov, Krošlákova Laura bytom Moravská 1881/46, 020 01 Púchov, Dúlovcová Jana bytom J. Kráľa 1079/65, 020 01 Púchov, Janošková Luba bytom Mestečko 17, 020 52 Mestečko, Kuchta Peter bytom Vieska - Bezdedov 121, 020 01 Púchov, Bartoš Andrej bytom Mestečko 17, 020 52 Mestečko, Dundeková Eva bytom Mestečko 18, 020 52 Mestečko, druh pozemku zastavaná plocha a nádvorie. Žiadateľ predložil Zmluvu o budúcej zmluve o zriadení vecného bremena zo dňa 04. júla 2024, 05. júla 2024, 07. júla 2024 a 08. júla 2024 s vlastníckmi pozemku KN-C parcelu č. 470/26 k. ú. Mestečko uzatvorenej podľa §50a občianskeho zákonníka.

#### PRE USKUTOČNENIE STAVBY SA URČUJÚ ZÁVÄZNÉ PODMIENKY:

1. Stavebníkom stavby je Obec Záriečie, zastúpená starostom obce, Záriečie 190, 020 52 Záriečie a Obec Mestečko, zastúpená starostom obce, Mestečko 118, 020 52 Mestečko.
2. Stavba bude uskutočnená do 31. decembra 2026.
3. Neoddeliteľnou súčasťou tohto rozhodnutia je projektová dokumentácia vypracovaná Ing. Martinom Vozatárom, Gen. Goliana 1546/10, 911 01 Trenčín a overená Ing. Annou Koreníkovou, autorizovaným stavebným inžinierom, osvedčenie 3714\*TA\*4-24., Tatranská 294/11, 017 01 Považská Bystrica.
4. Jedno paré overenej projektovej dokumentácie bude zaslané stavebníkovi, druhé bude uložené vo vodohospodárskej evidencii.
5. Povolenie sa vzťahuje na stavbu, ktorej základný popis je uvedený v predchádzajúcej časti rozhodnutia, a toto sa udeľuje na dobu odôvodnenia trvania stavby.
6. Prípadné zmeny nemožno urobiť bez predchádzajúceho povolenia príslušného špeciálneho stavebného úradu.
7. Rozhodnutie o zmene stavby pred dokončením stráca platnosť, ak do dvoch rokov od nadobudnutia právoplatnosti stavba nebude začatá.
8. Stavba bude uskutočňovaná dodávateľsky.  
Stavbu a jej zmenu môže uskutočňovať len právnická osoba alebo fyzická osoba oprávnená na vykonávanie stavebných prác podľa osobitných predpisov a vedenie uskutočňovania stavby vykonáva stavbyvedúci. Podľa § 46 d, ods. 2 stavebného zákona je stavbyvedúci povinný viesť o stavbe stavebný denník, ktorý musí byť prístupný oprávneným osobám.



9. Za súlad priestorovej polohy stavby s dokumentáciou overenou v stavebnom konaní zodpovedá oprávnená osoba v zmysle zákonných ustanovení. Doklady o vytýčení priestorovej polohy stavby predloží stavebník pri kolaudácii stavby.

10. Všetky inžinierske siete podzemné a nadzemné zakresliť do situácie vo vykonávacom projekte, aby nedošlo pri prácach ku ich poškodeniu. Pred začatím zemných prác zabezpečiť vytýčenie všetkých podzemných vedení na mieste jednotlivých objektov správcami inžinierskych sietí. Podmienky dané zástupcami dotknutých sietí žiadame dodržať.

11. Pri uskutočňovaní stavby je nutné dodržiavať všetky predpisy týkajúce sa bezpečnosti práce a technických zariadení, a dbať o ochranu zdravia osôb na stavenisku.

12. Pri uskutočňovaní stavby sa musia dodržiavať ustanovenia § 47-53 stavebného zákona upravujúce požiadavky na uskutočňovanie stavieb a príslušné technické normy a stanoviská dotknutých orgánov, ktoré chránia celospoločenské záujmy podľa osobitných predpisov.

a) Považská vodárenská spoločnosť, a.s., Nová 133, 017, vyjadrenie č.j 9262/61/2024 zo dňa 04. júla 2024:

- Upozorňujeme, že v nesených katastrálnych územiach Mestečko a Záriečie vedú potrubia verejného vodovodu v prevádzke a v majetku Považskej vodárenskej spoločnosti a. s. (ďalej len PoVS a. s.).

- Pred začatím akýchkoľvek stavebných prác žiadame inž. siete v správe PoVS a. s. vytýčiť. Vytýčenie vykoná zástupca PoVS a. s. na základe objednávky doručenej na stredisko služieb PoVS a. s. Ing. Šebeňa č. t.0905 850 734.

- Podľa §19 ods.5 zákona o verejných vodovodoch a verejných kanalizáciách v pásme ochrany je zakázané vykonávať zemné práce, umiestňovať konštrukcie alebo iné zariadenia, ktoré obmedzujú prístup k verejnému vodovodu a verejnej kanalizácii, alebo ktoré by mohli ohroziť ich technický stav, vysádzať trvalé porasty, umiestňovať skládky, vykonávať terénne úpravy.

- Na základe vytýčenia žiadame dodržať STN 73 60 05 o priestorovom usporiadaní IS a v zmysle zákona o verejných vodovodoch a verejných kanalizácií a aj ochranné pásmo verejného vodovodu. Upozorňujeme, že pri budovaní stavby a pri umiestnení iných súvisiacich stavieb pevne spojených so zemou, žiadame podľa § 19 ods. 2. zákona o verejných vodovodoch a verejných kanalizáciách dodržať pásma ochrany, ktoré sa vymedzujú zvislými plochami vedenými po oboch stranách vodovodného potrubia verejného vodovodu alebo potrubia stokovej siete verejnej kanalizácie vedenými od ich osi vo vodorovnej vzdialenosti:

a) 1,8 m pri verejnom vodovode a verejnej kanalizácii do priemeru 500 mm vrátane,

b) 3,0 m pri verejnom vodovode a verejnej kanalizácii nad priemer 500 mm.

- Podľa § 19 ods. 5 vyššie citovaného zákona v pásme ochrany je zakázané vykonávať zemné práce, umiestňovať konštrukcie alebo iné zariadenia, ktoré obmedzujú prístup k verejnému vodovodu a verejnej kanalizácii, alebo ktoré by mohli ohroziť ich technický stav, vysádzať trvalé porasty, umiestňovať skládky, vykonávať terénne úpravy.

- Podľa § 20 vyššie citovaného zákona, je vlastník alebo správca verejného vodovodu a verejnej kanalizácie oprávnený v nevyhnutnej miere vstupovať na cudzie pozemky za účelom kontroly, opráv a údržby verejného vodovodu a verejnej kanalizácie.

- Na predmetné líniové vodné stavby bolo vydané Obvodným úradom životného prostredia Považská Bystrica, stavebné povolenie pod č. OÚŽP-1991 93-405-Iv dňa 29.01. 1993.

- Zmeny stavieb - SO 01 Záriečie kanalizácia a SO 02 Mestečko kanalizácia, majú podľa § 52 ods. 1 zákona č. 364/2004 Z. z. o vodách a o zmene zákona Slovenskej národnej rady č. 372-1990 Zb. o priestupkoch v znení neskorších predpisov (vodný zákon) v platnom znení (ďalej len vodný zákon) charakter líniových vodných stavieb a preto je potrebné požiadať Okresný úrad Púchov, odbor starostlivosti o životné prostredie, úsek štátnej vodnej správy, ako špeciálny stavebný úrad o vydanie povolenia na zmenu stavieb pred dokončením podľa § 26 ods. 1 vodného zákona.

• Zmena stavby pred dokončením na SO 01 Záriečie kanalizácia a SO 02 Mestečko - kanalizácia

- Navrhované rozšírenie verejnej kanalizácie je vždy vlastníctvom vlastníka už vybudovanej verejnej kanalizácie bez ohľadu na to, kto ho financuje.

- V zmysle §120 Občianskeho zákonníka sa rozšírenie verejnej kanalizácie považuje za súčasť hlavnej veci (už vybudovanej verejnej kanalizácie), spolu s ktorou tvorí jeden celok. Súčasť veci (t.j. navrhované rozšírenie ) sa riadi právnym režimom hlavnej veci.

- Upozorňujeme, že podľa citácie §3 zákona o verejných vodovodoch a verejných kanalizáciách, vlastníkom rozšírenia verejného vodovodu a verejnej kanalizácie môže byť iba právnická osoba so sídlom na území Slovenskej

republiky a prevádzkovateľom odborne spôsobilá fyzická, alebo právnická osoba po splnení podmienok odbornej spôsobilosti podľa § 5 a § 6 zákona o verejných vodovodoch a verejných kanalizáciách.

- Investori majú s PoVS a.s. uzatvorené „Zmluvy o budúcich zmluvách o prevádzkovaní vodohospodárskej infraštruktúry rozšírenie VK v obciach Mestečko a Záriečie“.

- Investori sú povinní s PoVS a.s. uzatvoriť zmluvu o nájme a prevádzkovaní na líniovú vodnú stavbu - rozšírenie verejnej kanalizácie.

- Napojenie rodinných domov na plánované rozšírenie verejnej kanalizácie je možné až po vybudovaní verejnej kanalizácie a jej uvedenia do prevádzky t. j. po vydaní kolaudačného rozhodnutia na rozšírenie verejnej kanalizácie.

- Žiadame zabezpečiť prístup do areálov ČS OV 1,2,3 a napojenie na miestne komunikácie.

- Stavba rozšírenia verejnej kanalizácie bude realizovaná dodávateľom s odbornou spôsobilosťou pre realizáciu vodných stavieb (podľa § 52 vodného zákona).

• Technické podmienky pre vybudovanie verejnej kanalizácie:

- Náklady spojené s prepojením exist. verejnej kanalizácie a navrhovaného rozšírenia kanalizácie budú fakturované investorovi.

- Rozšírenie verejnej kanalizácie bude o dimenziách DN200, DN300, DN400 a kanalizačné revízne šachty budú DN 1000, poklopy budú vodotesné. Na trasách žiadame použiť typ KASI KDL 65, uzamykateľné, s triedou zaťažiteľnosti D400 KN, maximálna vzdialenosť KRŠ bude 50 m a vždy v lomovom bode pri zmene smeru prúdenia. Žiadame dodržať spádové pomery.

- Kanalizačné prípojky realizovať odbočovacími tvarovkami. Na trase kanalizačnej prípojky musí byť osadená revízná šachta.

- Z dôvodu toho, že stavba verejnej kanalizácie bude v niektorých častiach križovať potrubie verejného vodovodu, žiadame na kontrolné dni prizývať aj majstra vodovod - Ing. Stupňana t. č. 0915 595 797 a jeho prítomnosť zaznamenať v stavebnom denníku.

- V prípade, že počas stavby dôjde k obnaženiu potrubia verejného vodovodu v prevádzke PoVS a.s., je potrebné stavebné práce okamžite zastaviť a prizvať majstra vodovodov a ďalšie stavebné práce popri prípade zakrytie vodovodného potrubia riešiť len podľa pokynov a pravidiel majstra vodovodov - Ing. Stupňana.

- Vzhľadom na to, že budúcim prevádzkovateľom navrhovaného rozšírenia verejnej kanalizácie bude PoVS a. s. žiadame pri výstavbe verejnej kanalizácie pozývať na kontrolné dni majstra kanalizácie Ing. Čižmára č. t. 0905 795 591 a jeho prítomnosť zaznamenať v stavebnom denníku.

- Plánované ČS OV 1,2 a 3 a NN prípojky, budú tiež v prevádzke PoVS a.s.. Z tohto dôvodu žiadame na kontrolné dni prizývať aj hlavného energetika - pána Gašpárka t. č. 0905 716 467 a jeho prítomnosť zaznamenať v stavebnom denníku.

- Pripojenie navrhovaného rozšírenia kanalizácie na existujúcu verejnú kanalizáciu bude realizované za prítomnosti majstra kanalizácie - Ing. Čižmára.

- Taktiež pri realizácii podsypu, obsypu, zásypu a skúške tesnosti kanál. potrubia bude prizvaný majster kanalizácie Ing. Čižmár a jeho prítomnosť žiadame zaznamenať v stavebnom denníku.

- Po realizácii bude vykonaný monitoring vybudovaného kanalizačného potrubia (prehliadka tesnosti spojov, kanalizačných šachiet a spádových pomerov kamerovým zariadením).

- upozorňujeme, že do verejnej kanalizácie je možné zaustiť iba splaškové OV. Dažďové vody nemôžu byť zaústené do verejnej kanalizácie v prevádzke PoVS a.s.

- Podľa citácie § 27 ods. 1 zákona o verejných vodovodoch a verejných kanalizáciách, je každý povinný počínať si tak, aby svojou činnosťou nepoškodzoval verejný vodovod alebo verejnú kanalizáciu a ich zariadenia a nenarušil ich prevádzku a aby neoprávnene nezasahoval do výkopu vodohospodárskych činností súvisiacich s prevádzkou verejného vodovodu alebo verejnej kanalizácie, inak zodpovedá za škodu, ktorú tým spôsobil.

- Z dôvodu toho, že sú prilahlé nehnuteľnosti v riešenom území v súčasnosti odkanalizované do žump, podľa citácie § 23 ods. 7 zákona o verejných vodovodoch a verejných kanalizáciách, ak je súčasťou verejnej kanalizácie čistiareň odpadových vôd, ktorá zabezpečuje zodpovedajúce čistenie odpadových vôd v súlade s povolením na nakladanie s vodami, je zakázané vypúšťať do stokovej siete obsah žump a odpadové vody z domových čistiarní odpadových vôd.

• Podmienky pre vybudovanie stavby v ochrannom pásme vodárenského zdroja

- Upozorňujeme, že riešené územia sa nachádzajú nachádza v ochrannom pásme III. stupňa záložného vodárenského zdroja pre mesto Púchov slúžiaceho pre hromadné zásobovanie obyvateľstva pitnou vodou, ktoré bolo určené rozhodnutím Obvodného úradu životného prostredia v Považskej Bystrici, č.j. OÚ ŽP-2006/00103/BB9 zo dňa 09. mája 2006.

- Pri realizácii stavebných prác žiadame dodržať ustanovenia vodného zákona a vyhlášku MŽP SR č. 29/2005 Z. z., ktorou sa ustanovujú podrobnosti o určovaní ochranných pásiem vodárenských zdrojov, o opatreniach na ochranu vôd a o technických úpravách v ochranných pásmach vodárenských zdrojov.

- Pri stavbe je potrebné dbať na zvýšenú ochranu pred možným znečistením podzemných vôd v dôsledku úniku ropných látok z vozidiel a stavebných strojov (vapex a pod.). Je potrebné vypracovať prevádzkový poriadok, manipulačný poriadok a havarijný plán pre nakladanie s odpadmi.
- Stavebník je povinný urobiť primerané opatrenia, aby znečistené a obzvlášť znečistené látky nevnikli do povrchových alebo podzemných vôd, alebo aby neohrozili ich kvalitu.
- Stavebník je povinný používať len také zariadenia a spôsoby zaobchádzania so znečisťujúcimi a obzvlášť znečisťujúcimi látkami, ktoré sú vhodné z hľadiska ochrany vôd.
- Používať stroje a zariadenia v dobrom technickom stave a pravidelne ich kontrolovať.
- Stavebný materiál, ktorý by obsahoval znečisťujúce a obzvlášť znečisťujúce látky sa musí skladovať tak, aby tieto látky nevnikli do podzemných a povrchových vôd, alebo aby neohrozili ich kvalitu, (zabránenie úniku splachov ...).

Slovenský vodohospodársky podnik š.p., Povodie horného Váhu, odštepný závod, Jána Jančeka 36, 034 01 Ružomberok stanovisko č.j. SVP 3176/2024/2 z dňa 24. apríla 2024:

- Z hľadiska požiadaviek ochrany vôd pred znečistením:
  - Vodohospodársky významný vodný tok Biela voda je v zmysle §5 ods. 1 zákona č. 364/2004 Z. z. o vodách v znení neskorších predpisov (ďalej len „vodný zákon“), zaradený medzi povrchové vody vhodné pre život a reprodukciu pôvodných druhov rýb pásma vôd lososovitých rýb a nemôže dôjsť k prekročeniu požiadaviek na kvalitu povrchovej vody uvedených v Prílohe č. 1 N V SR č. 269/2010 Z. z., časť C. Navrhovaná trasa je situovaná v chránenej vodohospodárskej oblasti Beskydy a Javorníky a v ochrannom pásme vodárenských zdrojov.
  - Vzhľadom na vyššie uvedené žiadame zaslepenie výustných objektov z bezpečnostných prelivov, prípadne tieto nerealizovať, nakoľko sú pred čerpacími stanicami splaškových vôd riešené akumulčné úseky s trojhodinovou dobou zdržania maximálneho hodinového prietoku a čerpace stanice sú opatrené mobilnými náhradnými zdrojmi elektrickej energie.
- Z hľadiska technicko-prevádzkových záujmov správcu vodných tokov a protipovodňovej ochrany:
  - Jednotlivé prípojky na verejnú kanalizačnú sieť požadujeme riešiť individuálnym spôsobom a každé križovanie vodného toku požadujeme vopred odsúhlasiť s našou organizáciou.
  - Žiadame dodržať normu STN 73 6822 „Križovania a súběhy vedení s vodnými tokmi“ a križovania realizovať kolmo na os tokov.
  - Potrubie žiadame uložiť do chráničky, ktorá bude po celej dĺžke križovania, ako aj v ochrannom pásme toku, pričom hĺbka krytia min. 1,20 m pod dnom toku musí byť od dna po vrch chráničky. V prípade nedodržania uvedeného krytia kanalizačné potrubie obetónovať, príp. uložiť do betónového bloku.
  - Chráničku dimenzovať na zaťaženie min. 25t, vzhľadom na nosnosť stavebných mechanizmov, ktoré SVP, š.p., využíva na zabezpečenie opráv a údržby toku.
  - Trasu, ktorá bude križovať vodný tok, žiadame na oboch pobrežných pozemkoch vodného toku viditeľne označiť stabilizovanými značkami s nápisom „POZOR NEBAGROVAŤ“. Značky umiestniť mimo ochranné pásmo vodného toku. V prípade poškodenia značiek alebo ich odcudzenia prevádzkovateľ podzemného vedenia zabezpečí ich neodkladnú obnovu.
  - Realizáciu stavebných prác, súvisiacich s križovaním tokov žiadame uskutočniť v čase znížených prietokov.
  - Miesto výustných objektov a križovaní požadujeme geodeticky zamerať v polohopisných a výškopisných súradniciach oprávnenou osobou a tieto odovzdať v digitálnej forme (formát dxf, dwg, dgn...) SVP, š.p., PhV, o.z.. Uvedené požadujeme z dôvodu vodohospodárskej evidencie. Doručenie je možné vykonať aj mailom na adresu: mariana.zihlavnikova@svp.sk.
  - K výkopu ryhy a kontrole uloženia potrubia (pred zasypaním ryhy), ako aj k splneniu podmienok tohto vyjadrenia, požadujeme prizvať zástupcu SVP š.p., ktorý o kontrole vyhotoví písomný protokol. Nevyhotovenie a nepodpísanie protokolu sa bude považovať za nesplnenie podmienok stanovených zo strany SVP, š.p.. V takom prípade SVP, š.p., ako správca dotknutého toku nebude zodpovedať za škody, ktoré vzniknú prevádzkovateľovi potrubia jeho nesprávnym uložením
  - K zahájeniu a ukončeniu prác ako i pre určenie brehovej čiary a ochranného pásma vodného toku v teréne žiadame prizvať zástupcu SVP, š.p., PhV, o.z., Prevádzkové stredisko Nimnica, kontakt: tel: 0903 572 606, e-mail: jan.durech@svp.sk a riadiť sa jeho pokynmi.
  - Projekt skutočného vyhotovenia (v papierovej aj digitálnej forme - dxf, dwg, dgn) po ukončení stavby žiadame odovzdať zástupcovi SVP, š.p., PhV, o.z., Prevádzkové stredisko Nimnica.
  - V zmysle zákona č. 7/2010 Z.z. o ochrane pred povodňami žiadame počas realizácie predmetnej stavby vo vodnom toku (platí pre rozkopávky) vypracovať povodňový plán zabezpečovacích prác a predložiť ho na odsúhlasenie našej organizácii.

- Na prípadné zmeny stavby počas realizácie žiadame neodkladne upozorniť správcu toku a následne ich odsúhlasiť s našou organizáciou.
- Po ukončení prác žiadame uviesť terén v rámci koryta a ochranného pásma do pôvodného stavu, tzn. terén zarovnať, zhutniť a opevniť alebo dopestovať trávny kryt.
- Na prípadné zmeny stavby počas realizácie žiadame neodkladne upozorniť správcu toku a následne ich odsúhlasiť s našou organizáciou.

- Z pohľadu správcu pozemkových nehnuteľností požadujeme po zrealizovaní stavby, najneskôr ku kolaudačnému konaniu, majetkovoprávne usporiadať stavbu uzatvorením odplatného zmluvného vzťahu. Ako typ zmluvného vzťahu navrhujeme zmluvu o zriadení vecného bremena.

K uzatvoreniu zmluvného vzťahu je investor povinný požiadať osobitnou žiadosťou spolu s požadovanými prílohami a týmto stanoviskom na to na adresu: SLOVENSKÝ VODOHOSPODÁRSKY PODNIK, štátny podnik, Povodie dolného Váhu, oddelenie správy majetku Piešťany, Nábr. Ivana Krásku 3/834, 921 80 Piešťany. K posúdeniu žiadosti o uzatvorenie zmluvného vzťahu je potrebné predložiť nasledovné dokumenty: PD v takom rozsahu, aby bolo zrejmé technické riešenie (pôdorysy, priečne a pozdĺžne rezy, technická správa...), geometrický plán na zameranie vecného bremena, situačné výkresy, snímka zo ZBGIS alebo ortofotomapa, na ktorej sú viditeľne vyznačené konkrétne časti parciel s vymedzeným rozsahom záberu (rozsah uviesť v m<sup>2</sup>), ktoré budú predmetom zmluvného vzťahu a ktoré budú vyplývať z po realizačného zamerania geometrickým plánom stanoviská SVP, š.p., stanoviská a rozhodnutia iných štátnych orgánov alebo miestnej samosprávy, ktoré súvisia s uzatvorením zmluvy, ak boli vydané. SVP, š.p. je pri nakladaní s majetkom štátu povinný postupovať podľa aktuálne platných právnych predpisov a platných pokynov Ministerstva životného prostredia Slovenskej republiky, pričom vnútorný proces odsúhlasenia uzatváraných zmluvných vzťahov podlieha viacstupňovému schvaľovaniu jednotlivými organizačnými zložkami SVP, š.p. a následne na MŽP SR.

• Upozornenie:

- Vodohospodársky významný vodný tok má v zmysle zákona o vodách č. 364/2004 Z.z. v znení neskorších predpisov, prístupové pásmo vo vzdialenosti min. 10,00m od brehových čiar vodných tokov. Ochranné pásmo vodných tokov je v zmysle STN 75 2102 v závislosti od šírky koryta, min. 6,00m od brehových čiar.
- Drobný vodný tok má v zmysle zákona o vodách č. 364/2004 Z.z. v znení neskorších predpisov, prístupové pásmo vo vzdialenosti min. 5,00m od brehových čiar vodných tokov. Ochranné pásmo vodných tokov je v zmysle STN 75 2102 v závislosti od šírky koryta, min. 4,00m od brehových čiar.
- Brehová čiara je v zmysle STN 75 0120 priesečnica brehu a maximálnej hladiny vody, ktorá ešte stačí pretekať korytom bez toho, aby sa vyliala do priľahlého územia.
- Podľa vyššie uvedenej STN nie je v ochrannom pásme dovolená orba a výsadba stromov, budovanie stavieb, oplozenia, konštrukcií zamedzujúcich prejazdnosť ochranného pásma, ťažba a navážanie zeminy, vytváranie skládok, manipulácia s látkami škodiacimi vodám, súbežné vedenie inžinierskych sietí.
- Uvedené ochranné pásmo je podľa zákona č. 364/2004, Z.z. a jeho novelizácií, § 49 správca toku oprávnený užívať pri výkone správy vodných tokov.
- Pri zásahu predmetnej kanalizačnej siete do ochranného pásma vodného toku, je nutné s našou organizáciou uzatvoriť dohodu o umiestnení časti stavby v ochrannom pásme vodného toku.
- SVP, š.p., ako správca dotknutých vodných tokov nezodpovedá za škody, ktoré vzniknú prevádzkovateľovi optickej siete pri výkone opráv a údržby vodných tokov, súvisiacich s jej nesprávnym uložením.
- Vyjadrenie správcu dotknutých vodných tokov nenahrádza vyjadrenie ani súhlas vlastníkov pozemkov na ktorých bude stavba realizovaná.
- Správca vodných tokov nezodpovedá za škody spôsobené účinkami vôd, splavenín a ľadu ako i vzniknuté pri mimoriadnych udalostiach podľa §49 ods. 5 vodného zákona č. 364/2004 Z. z. v znení neskorších predpisov.

Slovak Telekom, a.s., bajkalská 28, 817 62 Bratislava, vyjadrenie č.j. 6612416440 zo dňa 12. júna 2024:

Dôjde do styku so sieťami elektronických komunikácií (ďalej len SEK) spoločností Slovak Telekom, a.s. a/alebo DIGI SLOVAKIA, s.r.o. Slovak Telekom a.s. a DIGI SLOVAKIA, s.r.o. požadujú zahrnúť do podmienok určených stavebným úradom pre vydanie rozhodnutia o umiestnení stavby alebo stavebného povolenia Všeobecné podmienky ochrany SEK, ktoré sú neoddeliteľnou súčasťou tohto stanoviska. Zároveň je stavebník povinný rešpektovať nasledovné:

- Existujúce zariadenia sú chránené ochranným pásmom (§23 zákona č. 452/2021 Z. z.) a zároveň je potrebné dodržať ustanovenie §108 zákona č. 452/2021 Z. z. o ochrane proti rušeniu.
- Vyjadrenie stráca platnosť uplynutím doby platnosti uvedenej vyššie vo vyjadrení, v prípade zmeny vyznačeného polygónu, dôvodu žiadosti, účelu žiadosti, v prípade ak uvedené parcelné číslo v žiadosti nezodpovedá vyznačenému polygónu alebo ak si stavebník nesplní povinnosť podľa bodu 3.

- Stavebník alebo ním poverená osoba je povinná v prípade ak zistil, že jeho zámer, pre ktorý podal uvedenú žiadosť je v kolízii so SEK Slovak Telekom, a.s. a/alebo DIGI SLOVAKIA, s.r.o. alebo zasahuje do ochranného pásma týchto sietí (najneskôr pred spracovaním projektovej dokumentácie stavby), vyzvať spoločnosť Slovak Telekom, a.s. na stanovenie konkrétnych podmienok ochrany alebo preloženia SEK prostredníctvom zamestnanca spoločnosti povereného správou sietí: Peter Blaho, peter.blaho@telekom.sk, +421 46 5432144

- V zmysle § 21 ods. 12 zákona č. 452/2021 Z. z. o elektronických komunikáciách sa do projektu stavby ! musí zakresliť priebeh všetkých zariadení v mieste stavby. Za splnenie tejto povinnosti zodpovedá projektant.

- Zároveň upozorňujeme stavebníka, že v zmysle §24 zákona č. 452/2021 Z.z. je potrebné uzavrieť dohodu o podmienkach prekládky telekomunikačných vedení s vlastníkom dotknutých SEK. Bez uzavretia dohody nie je možné preložiť zrealizovať prekládku SEK.

- Upozorňujeme žiadateľa, že v textovej časti vykonávacieho projektu musí figurovať podmienka spoločnosti Slovak Telekom, a.s. a DIGI SLOVAKIA, s.r.o. o zákaze zriaďovania skládok materiálu a zriaďovania stavebných dvorov počas výstavby na existujúcich podzemných kábloch a projektovaných trasách prekládok podzemných telekomunikačných vedení a zariadení.

- V prípade ak na Vami definovanom území v žiadosti o vyjadrenie sa nachádza nadzemná telekomunikačná sieť, ktorá je vo vlastníctve Slovak Telekom, a.s. a/alebo DIGI SLOVAKIA, s.r.o., je potrebné zo strany žiadateľa zabezpečiť nadzemnú sieť proti poškodeniu alebo narušeniu ochranného pásma.

- Nedodržanie vyššie uvedených podmienok ochrany zariadení je porušením povinností podľa §23 zákona č. 452/2021 Z. z. o elektronických komunikáciách v platnom znení.

- V prípade, že žiadateľ bude so zemnými prácami alebo činnosťou z akýchkoľvek dôvodov pokračovať po tom, ako vydané vyjadrenie stratí platnosť, je povinný zastaviť zemné práce a požiadať o nové vyjadrenie.

- Pred realizáciou výkopových prác je stavebník povinný požiadať o vytýčenie polohy SEK spoločností Slovak Telekom, a.s. a DIGI SLOVAKIA, s.r.o. na povrchu terénu. Vzhľadom k tomu, že na Vašom záujmovom území sa môžu nachádzať zariadenia iných prevádzkovateľov, ako sú napr. rádiové zariadenia, rádiové trasy, televízne káblové rozvody, týmto upozorňujeme žiadateľa na povinnosť vyžiadať si obdobné vyjadrenie od prevádzkovateľov týchto zariadení.

- Vytýčenie polohy SEK spoločností Slovak Telekom a.s. a DIGI SLOVAKIA, s.r.o. na povrchu terénu vykoná Slovak Telekom, a.s. základe objednávky zadanej cez internetovú aplikáciu na stránke: <https://www.telekom.sk/vviadenia>

Vytýčenie bude zrealizované do troch týždňov od podania objednávky.

- Stavebník alebo ním poverená osoba je povinná bez ohľadu na vyššie uvedené body dodržať pri svojej činnosti aj Všeobecné podmienky ochrany SEK, ktoré tvoria prílohu tohto vyjadrenia.

- Žiadateľ môže vyjadrenie použiť iba pre účel, pre ktorý mu bolo vystavené. Okrem použitia pre účel konaní podľa stavebného zákona a následnej realizácie výstavby, žiadateľ nie je oprávnený poskytnuté informácie a dáta ďalej rozširovať, prenajímať alebo využívať bez súhlasu spoločnosti Slovak Telekom, a.s.

- Žiadateľa zároveň upozorňujeme, že v prípade ak plánuje napojiť nehnuteľnosť na verejnú elektronickú komunikačnú sieť úložným vedením, je potrebné do projektu pre územné rozhodnutie doplniť aj telekomunikačnú prípojku.

- Poskytovateľ negarantuje geodetickú presnosť poskytnutých dát, Poskytnutie dát v elektronickej forme nezaväzuje žiadateľa povinnosti požiadať o vytýčenie.

#### • Všeobecné podmienky ochrany SEK

- V prípade, že zámer stavebníka, pre ktorý podal uvedenú žiadosť, je v kolízii so SEK Slovak Telekom,a.s. a/alebo DIGI SLOVAKIA, s.r.o. alebo zasahuje do ochranného pásma týchto sietí, je stavebník po konzultácii so zamestnancom Slovak Telekom,a.s. povinný zabezpečiť:

a) Ochranu alebo preloženie sietí v zmysle konkrétnych podmienok určených zamestnancom Slovak Telekom,a.s.

b) Vypracovanie projektovej dokumentácie v prípade potreby premiestnenia telekomunikačného vedenia

c) Odsúhlasenie projektovej dokumentácie v prípade potreby premiestnenia telekomunikačného vedenia

V lokalite predmetu Vašej žiadosti je oprávnený vykonávať práce súvisiace s preložením sietí (alebo vybudovaním telekomunikačnej prípojky) iba zmluvný partner:

Ladislav Hrádil, hradil@suptel.sk, 0907 777474; Ladislav Zlievsky, zlievsky@zyry.sk, 0907 877907

UPOZORNENIE: V káblovej ryhe sa môže nachádzať viac zariadení (káble, potrubia) s rôznou funkčnosťou.

- Pri akýchkoľvek prácach, ktorými môžu byť ohrozené alebo poškodené zariadenia, je žiadateľ povinný vykonať všetky objektívne účinné ochranné opatrenia tým, že zabezpečí:

a) Pred začatím zemných prác vytýčenie a vyznačenie polohy zariadení priamo na povrchu terénu,

b) Preukázateľné oboznámenie zamestnancov, ktorí budú vykonávať zemné práce, s vytýčenou a vyznačenou polohou tohto zariadenia a tiež s podmienkami, ktoré boli na jeho ochranu stanovené

- c) Upozornenie zamestnancov vykonávajúcich zemné práce na možnú polohovú odchýlku  $\pm 30$  cm skutočného uloženia vedenia alebo zariadenia od vyznačenej polohy na povrchu terénu
  - d) Upozornenie zamestnancov, aby pri prácach v miestach výskytu vedení a zariadení pracovali s najväčšou opatnosťou a bezpodmienečne nepoužívali nevhodné náradie (napr. hľbiace stroje)
  - e) Aby boli odkryté zariadenia riadne zabezpečené proti akémukoľvek ohrozeniu, krádeži a poškodeniu vo vzdialenosti 1,5 m na každú stranu od vyznačenej polohy zariadenia
  - f) Zhutnenie zeminy pod káblami pred jeho zakrytím (zasypaním)
  - g) Bezodkladné oznámenie každého poškodenia zariadenia na telefónne číslo 12129
  - h) Overenie výškového uloženia zariadenia ručnými sondami (z dôvodu, že spoločnosť Slovak Telekom, a.s. a DIGI SLOVAKIA, s.r.o. nezodpovedajú za zmeny priestorového uloženia zariadenia vykonané bez ich vedomia)
- UPOZORNENIE: V prípade, že počas výstavby je potrebné zvýšiť, alebo znížiť krytie tel. káblov je toto možné vykonať len so súhlasom povereného zamestnanca ST
- V prípade požiadavky napojenia lokality, resp. objektu, na VSST (verejná sieť ST) je potrebné si podať žiadosť o určenie bodu napojenia, ([www.telekom.sk](http://www.telekom.sk)).

Okresný úrad Púchov, odbor starostlivosti o životné prostredie, štátna správa v odpadovom hospodárstve, vyjadrenie č.j. OU-PU-OSZP-2024/000548-003 zo dňa 14. februára 2024:

- s odpadmi, ktoré vzniknú počas realizácie stavby je potrebné nakladať v súlade so zákonom č. 79/2015 Z.z. o odpadoch a o zmene a doplnení niektorých zákonov a v súlade s vyhláškou MŽP SR č. 344/2022 Z. z. o stavebných odpadoch a odpadoch z demolácií a zaobchádzať s nimi takým spôsobom, ktorý neohrozuje zdravie ľudí a nepoškodzuje životné prostredie.
- Všetky vzniknuté odpady je potrebné zhromažďovať vytriedené podľa druhov a zabezpečiť ich pred znehodnotením, odcudzením alebo iným nežiaducim únikom.
- Vzniknuté odpady je potrebné odovzdať iba osobe oprávnenej nakladať s odpadmi podľa § 14 ods. 1 písm. e) zákona o odpadoch. Pôvodca odpadu je podľa § 77 ods. 3 písm. d) zákona o odpadoch povinný zabezpečiť pred vznikom odpadov odovzdávaných podľa § 14 ods. 1 písm. e) zákona o odpadoch preukázateľný zmluvný vzťah o fyzickom nakladaní s nimi, uzatvorený minimálne v rozsahu určenom v § 2 vyhlášky MŽP SR č. 344/2022 Z. z. o stavebných odpadoch a odpadoch z demolácií, pričom povinnosť mať zmluvný vzťah sa časovo viaže až k reálnemu začiatku výkonu stavebnej činnosti.
- O nakladaní s odpadmi je potrebné viesť evidenciu podľa § 2 vyhlášky MŽP SR č. 366/2015 Z. z. o evidencnej povinnosti a ohlasovacej povinnosti v znení neskorších predpisov.
- Vzniknuté odpady je potrebné zahrnúť do ohlásenia o vzniku odpadu a nakladaní s ním podľa § 3 vyhlášky MŽP SR č. 366/2015 Z. z. o evidencnej povinnosti a ohlasovacej povinnosti v znení neskorších predpisov.
- V prípade vzniku výkopovej zeminy je možné túto použiť na spätný zásyp iba v mieste stavby. Prebytočnú výkopovú zeminu je potrebné odovzdať osobe oprávnenej nakladať s odpadmi podľa zákona o odpadoch. Stavebníka upozorňujeme, že na skladovanie výkopovej zeminy mimo staveniska sa vyžaduje súhlas podľa § 97 ods. 1 písm. u) zákona o odpadoch, ktorý pre pôvodcu odpadu udeľuje okresný úrad v sídle kraja, t. j. Okresný úrad Trenčín, odbor starostlivosti o životné prostredie, oddelenie štátnej správy vôd a vybraných zložiek životného prostredia kraja. Obsah žiadosti o súhlas je ustanovený v § 26b vyhlášky MŽP SR č. 371/2015 Z. z., ktorou sa vykonávajú niektoré ustanovenia zákona o odpadoch.
- Stavebník je povinný podľa § 99 ods. 1 písm. b) bodu 5 zákona o odpadoch požiadať tunajší orgán štátnej správy odpadového hospodárstva o vyjadrenie k dokumentácii v kolaudačnom konaní. K vyjadreniu je potrebné predložiť fotokópiu stavebného povolenia, uviesť zoznam druhov odpadov, ktoré pri realizácii stavby vznikli, uviesť ich množstvá a spôsob nakladania s nimi, t. j. predložiť doklady o zabezpečení zhodnotenia a recyklácie stavebného odpadu, resp. jeho zneškodnenia oprávnenou osobou (objednávka, zmluva, faktúra, vážne lístky).
- Stavebné práce vykonávať tak, aby nedošlo k nežiaducemu vplyvu na životné prostredie a k poškodzovaniu hmotného majetku.

Stredoslovenská distribučná, a.s., Pri Rajčianke 2927/8, 010 47 Žilina, vyjadrenie č.j. 202402-SP-0063-1 zo dňa 15. februára 2024:

- S vydaním stavebného povolenia súhlasíme pri splnení nasledovných podmienok
- V predmetnej lokalite stavby sa nachádzajú elektroenergetické zariadenia v majetku SSD, pre ktoré žiadame dodržať ustanovenia zákona 251/2012 Z.z. §43.
- Zakreslenú orientačnú trasu elektrických vedení v tejto lokalite Vám prikladáme na situačnom výkrese ako prílohu tohto vyjadrenia.

Legenda pre označovanie vedení, ktoré sa môžu nachádzať na situačnom výkrese:

- červená prerušovaná čiara - V N vedenia 22kV vzdušné,
- červená plná čiara - VN vedenia 22kV podzemné,
- zelená prerušovaná čiara - NM vedenia vzdušné,
- zelená plná čiara - NN podzemné vedenia
- Od podperného bodu žiadame dodržať bezpečnú vzdialenosť minimálne 1m od hranice elektroenergetického zariadenia, pri realizácii výkopových a iných prác žiadame neporušiť stabilitu existujúcich NN distribučných podperných bodov.
- Pred začatím stavebných prác je stavebník povinný fyzicky vytýčiť trasy podzemných vedení. Presnú trasu podzemných káblových vedení v majetku SSD Vám na základe objednávky smerovanej cez aplikáciu zverejnenú na internetovej stránke [www.ssd.sk](http://www.ssd.sk) (sekcia Elektronické služby) vytýči určený pracovník strediska údržby SSD v danej lokalite.
- Pri realizácii výkopových prác, žiadame neporušiť celistvosť uzemňovacej sústavy.
- Pred zahrnutím dotknutých energetických zariadení v majetku SSD musí realizátor prizvať zástupcu SSD z príslušného strediska údržby na kontrolu zariadenia, čo potvrdia buď v Zápise o vytýčení podzemného ei. vedenia resp. zápisom do stavebného denníka.
- Všeobecné podmienky:
- Dovoľujeme si Vás upozorniť, že v danej lokalite sa môžu nachádzať aj podzemné vedenia tretích osôb!
- Od energetických zariadení žiadame dodržať ochranné pásmo v zmysle zákona 251/2012 Z.z. a bezpečné vzdialenosti podľa príslušných noriem STN (WN vzdušné vedenie 110 kV od krajného vodiča na každú stranu 15 metrov, VN vzdušné vedenie 22kV od krajného vodiča na každú stranu 10 metrov, WN a VN zemné káblové vedenie a NN zemné káblové vedenie na každú stranu 1 meter). Pri NN vzdušných vedeniach požadujeme dodržať manipulačný technický priestor 1 meter od krajného vodiča na každú stranu. Ochranné pásmo Elektrickej stanice do 110 kV vonkajšieho vyhotovenia je 10 metrov od oplotenia alebo hranice objektu. Ochranné pásmo Elektrickej stanice vonkajšieho vyhotovenia 110 kV a viac je 30 metrov od oplotenia alebo hranice objektu. Pri realizácii výkopových prác, žiadame neporušiť celistvosť uzemňovacej sústavy,
- V prípade súbehu a križovaní zemných káblových vedení žiadame dodržať manipulačný priestor min. 1 meter na každú stranu. V opačnom prípade pri opravách a rekonštrukciách našich zariadení nezodpovedáme za poškodenie Vášho zariadenia.
- Pri manipulácii mechanizmami v blízkosti elektroenergetických zariadení SSD, ako aj pri prácach v ochrannom pásme v ich bezprostrednej blízkosti, je nevyhnutné dodržať všetky legislatívne opatrenia ( vrátane ustanovení príslušných technických noriem ) týkajúce sa bezpečnosti osôb, ochrany energetických zariadení a technického zhotovenia súbehov a križovaní.
- V prípade akéhokoľvek poškodenia elektroenergetického zariadenia je túto skutočnosť pôvodca povinný neodkladne oznámiť na tel. číslo 0800 159 000,
- Platnosť tohto vyjadrenia je 12 kalendárnych mesiacov od jeho vystavenia. Vyjadrenie stráca platnosť pri zmene údajov či podmienok, na základe ktorých bolo vydané {zmena aktuálneho zaťaženia a technického stavu zapojenia distribučnej sústavy v danej lokalite, vstupných údajov, súvisiacej legislatívy a pod.).

Stredoslovenská distribučná, a.s., Pri Rajčianke 2927/8, 010 47 Žilina, vyjadrenie č.j. 202402-SP-0669-1 zo dňa 27. februára 2024:

- Na základe Vašej žiadosti Stredoslovenská distribučná, a.s. (ďalej len „SSD“) stanovuje nasledovné technické podmienky pripojenia do distribučnej sústavy v majetku SSD:

- Maximálna rezervovaná kapacita (MRK):

Hlavný istič pred elektromerom s charakteristikou B:

- MRK požadovaná: 3x 20 A

- MRK odsúhlasená: 3x 20 A

- Existencia elektroenergetických zariadení v majetku SSD:

V predmetnej lokalite stavby sa nenachádzajú elektroenergetické zariadenia v majetku SSD.

Zakreslenú orientačnú trasu elektrických vedení v tejto lokalite Vám prikladáme na situačnom výkrese ako prílohu tohto vyjadrenia.

Legenda pre označovanie vedení, ktoré sa môžu nachádzať na situačnom výkrese:

Zelená prerušovaná čiara – NN vedenia vzdušné, zelená plná čiara – NN podzemné vedenia

- Špecifikácia pripojenia:

- Bod pripojenia k distribučnej sústave SSD:

Poistková skrinka SPP 2 v majetku SSD na podpernom bode pri parcele KNC 25/2

Uvedený bod pripojenia je vyznačený v priloženom situačnom výkrese, ktorý Vám zasielame ako prílohu tohto vyjadrenia.

- Spôsob pripojenia:

Pripojenie do Distribučnej sústavy SSD, bude realizované, v zmysle platných STN a zákona 251/2012 Z. z. Vybudovanie pripojenia, ktoré sa skladá z káblového zvodu na podpernom bode a istiacej skrinky SPP 2 (3x32A), ktorej umiestnenie je definované v bode 3.1 tohto vyjadrenia, Vám zabezpečí výlučne SSD po splnení podmienok pripojenia definovaných v tomto vyjadrení (bod 4.6)

- Špecifikácia elektrického prívodu:

Elektrický prívod z bodu pripojenia do elektromerového rozvádzača musí byť vyhotovený káblom zodpovedajúcim maximálnemu prúdovému zaťaženiu a úbytku napätia v zmysle platných STN EN, pričom minimálny požadovaný prierez el. prívodu bude AYKY-J4Bx16mm<sup>2</sup> a maximálny prierez z dôvodu pripojiteľnosti elektrického prívodu k určenému bodu pripojenia bude AYKY-J4Bx35mm<sup>2</sup>. Pre jednoznačnú identifikáciu odberateľa musí byť elektrický prívod v mieste bodu pripojenia označený číslom zmluvy o pripojení a EIC kódom odberného miesta. Elektrický prívod musí byť mechanicky chránený pred poškodením, vedený v pevnej ochrannnej trubke (chráničke) a bude ukončený na hlavnom ističi pred meraním (plombovateľná časť). Všetky potrebné úpravy na vybudovanie elektrického prívodu vrátane elektromerového rozvádzača si realizuje žiadateľ na vlastné náklady (odberateľov majetok). Upozorňujeme, že pred vybudovaním elektrického prívodu ste povinný zabezpečiť súhlasy majiteľov dotknutých nehnuteľností, na ktorých je tento elektrický prívod umiestnený.

- Meranie:

Meranie elektriny bude umiestnené v elektromerovom rozvádzači (ďalej RE) umiestnenom na verejne prístupnom mieste - na hranici pozemku (napr. v oplotení). Upozorňujeme, že vzdialenosť rozvádzača RE od bodu pripojenia môže byť max. 50 m.

Rozvádzač RE môže byť umiestnený v minimálnej vzdialenosti 2 m od podperného bodu. Ďalšie informácie sú uvedené v bode 5.7 tohto vyjadrenia,

- Druh odsúhlaseného elektrického vykurovania:

Bez el. kúrenia

- Vyjadrenie pre účely územného rozhodnutia a stavebného povolenia:

Pri splnení "Všeobecných podmienok k vyhotoveniu stavby a k pripojeniu odberných miest do distribučnej sústavy SSD", ktoré sú zverejnené na stránkach [www.ssd.sk](http://www.ssd.sk) v sekcii „Dokumenty“ toto vyjadrenie slúži pre účely územného rozhodnutia ako aj stavebného povolenia. SSD nezodpovedá, ani sa nijakým spôsobom nevyjadruje k projektovej dokumentácii elektrického prívodu a ani k vybudovaniu a údržbe NN elektrického prívodu.

- Postup pre realizáciu pripojenia:

- Najneskôr do 75 kalendárnych dní podpíšte návrh Zmluvy o pripojení. Zmluvu o pripojení môžete podpísať elektronicky ak ste podali žiadosť po 3.5.2022 prostredníctvom e-Žiadostí. Návod na elektronický podpis nájdete na našej internetovej stránke [www.ssd.sk](http://www.ssd.sk) v časti Online služby

Ak ste nevyužili elektronický podpis potom návrh Zmluvy o pripojení podpíšte v dvoch vyhotoveniach a pošlite poštou na adresu našej spoločnosti: Stredoslovenská distribučná, a.s., Pri Rajčianke 2927/8, 010 47 Žilina.

- Najneskôr do dátumu uvedeného v Zmluve o pripojení uhradte pripojovací poplatok ak bol tento v Zmluve o pripojení vyčíslený. Výška pripojovacieho poplatku, dátum splatnosti ako aj číslo bankového účtu SSD je uvedený v článku „II. Faktúra - Zálohový list“ Zmluvy o pripojení. Úhradu je možné zrealizovať bankovým prevodom alebo prostredníctvom poštovej poukážky. Podpisom Zmluvy o pripojení a zaplatením pripojovacieho poplatku sa technické podmienky pripojenia pre Vás aj pre SSD stávajú záväzné.

- Ak ste boli v bode 3.6. tohto vyjadrenia požiadaný predložiť projektovú dokumentáciu (ďalej len „PD“) pre účely územného rozhodnutia, alebo stavebného povolenia môžete v prípade elektronického podania žiadosti nahrat PD v elektronickej forme v detaile žiadosti po prihlásení sa na našej internetovej stránke [www.ssd.sk](http://www.ssd.sk) v sekcii „Online žiadosti I Overenie stavu žiadosti I“. Alebo môžete požiadať o vydanie stanoviska k PD samostatnou žiadosťou, ktorú nájdete taktiež na [www.ssd.sk](http://www.ssd.sk). Upozorňujeme, že pred vybudovaním elektrického prívodu ste povinný zabezpečiť súhlasy majiteľov dotknutých nehnuteľností, na ktorých je tento elektrický prívod umiestnený.

- Najneskôr do 24 mesiacov od podpisu Zmluvy o pripojení pripravte odberné miesto v zmysle tohto vyjadrenia a platných noriem, pričom prípravu odberného miesta by ste mali zrealizovať prostredníctvom odborne spôsobilých osôb, t.j. prostredníctvom elektrikára s príslušnou odbornou spôsobilosťou a oprávnením na takýto výkon prác podľa legislatívy. V prípade ak máte otázky, alebo potrebuje vysvetliť niektorú časť vyjadrenia, je možné konzultovať dané vyjadrenie s pracovníkom našej spoločnosti, ktorý ho vystavil. Ak ste podali žiadosť elektronicky môžete komunikovať prostredníctvom nášho webového portálu.

- Po príprave a vybudovaní elektrického prívodu a meracieho miesta, t.j. po osadení elektromerového rozvádzača a zhotovení elektrického prívodu od daného elektromerového rozvádzača po bod pripojenia v súlade s týmto



vyjadrením nám zašlite „Čestné prehlásenie žiadateľa o pripravenosti na pripojenie odberného elektrického zariadenia do distribučnej sústavy“ a to prostredníctvom nášho webového portálu (v detaile žiadosti po prihlásení sa na našej internetovej stránke [www.ssd.sk](http://www.ssd.sk) v sekcii „Online žiadosti / Overenie stavu žiadosti“) ak ste podali žiadosť elektronicky, alebo prostredníctvom vypísaného tlačiva čestného prehlásenia, ktoré nájdete na [www.ssd.sk](http://www.ssd.sk), a ktoré je potrebné poslať na adresu SSD. Čestné prehlásenie nahrádza predkladanie Správy o odbornej prehliadke a odbornej skúške (revíznej správy) a atestu od elektromerového rozvádzača, ktoré je zákazník povinný mať vyhotovené, pričom ich priame predloženie je potrebné len ak o to SSD dodatočne požiada. Čestným prehlásením zákazník prehlasuje, že splnil technické podmienky pripojenia a je pripravený na pripojenie k distribučnej sústave SSS.

Súčasťou čestného prehlásenia sú povinné prílohy, Bez ich dodania nie je možné odoslať čestné prehlásenie elektronicky a papierovú formu Vám vrátime na doplnenie. Táto povinnosť sa nevzťahuje na byty.

V prípade, že po požiadavke žiadateľa o pripojenie odberného elektrického zariadenia do distribučnej sústavy SSD, a. s., poverený pracovník SSD, a. s., zistí, že odberné elektrické zariadenie nespĺňa vyššie uvedené podmienky a nie je možné vykonať jeho pripojenie do distribučnej sústavy SSD, a. s., jedná sa zo strany SSD, a. s., o zbytočný výjazd a žiadateľ je povinný uhradiť SSD, a. s., poplatok za nezrealizovanú požiadavku vo výške určenej podľa platného a účinného Cenníka služieb a činností distribúcie elektriny SSD, a. s., zverejneného na stránkach [www.ssd.sk](http://www.ssd.sk). Pripojenie do distribučnej sústavy SSD. a.s. bude zo strany SSD. a. s. možné zrealizovať až po splnení vyššie uvedených podmienok, predložení nového čestného prehlásenia a zaplatení faktúry /poplatku) za nezrealizovanú požiadavku.

- Po prijatí čestného prehlásenia Vám zašle SSD potvrdenie o jeho prijatí e-mailom alebo poštou podľa spôsobu ako bolo čestné prehlásenie doručené. Naša spoločnosť na základe informácie o pripravenosti odberného miesta zrealizuje vybudovanie elektroenergetického zariadenia potrebného na pripojenie do distribučnej sústavy podľa bodu 3.2 tohto vyjadrenia najneskôr do termínu uvedeného v Zmluve o pripojení, v článku I. „Termín vybudovania elektroenergetického zariadenia SSD“ kde lehota plynie odo dňa splnenia všetkých technických a obchodných podmienok pripojenia definovaných v tomto vyjadrení a v Zmluve o pripojení, Po realizácii pripojenia Vášho odberného miesta do distribučnej sústavy Vám o tom pošleme oznámenie e-mailom, alebo poštou.

Upozorňujeme, že ak do doby prijatia čestného prehlásenia nebude z Vašej strany zaslaná podpísaná Zmluva o pripojení, zaplatený pripojovací poplatok (ak bol stanovený) a prípadne odsúhlasená PD rak bola povinná), nebude z našej strany realizované pripojenie Vášho odberného miesta do distribučnej sústavy, nakoľko nebudú z Vašej strany splnené technické a obchodné podmienky pripojenia.

- Po vybudovaní prípojky a pripojení elektrického prívodu do distribučnej sústavy, si vyberte dodávateľa elektriny a uzatvorte s ním Zmluvu o dodávke a distribúcii elektriny. Zoznam dodávateľov je uvedený na stránke Úradu pre reguláciu sieťových odvetví. Dodávateľ požiadajú SSD o montáž elektromera a naša spoločnosť následne v zmysle platnej legislatívy zrealizuje v termíne podľa platnej legislatívy montáž elektromera za predpokladu, že odberné miesto je pripravené v súlade so stanovenými podmienkami v tomto vyjadrení.

- V prípade, že na odbernom mieste odberateľa sa bude uskutočňovať odber elektriny s charakterom nemeraného odberu v súlade s podmienkami aktuálne platného cenového rozhodnutia SSD, pričom sa bude jednať o mesačnú fakturáciu v závislosti od výšky inštalovaného príkonu, je nevyhnutné, aby odberateľ prostredníctvom svojho dodávateľa nahlásil SSD výšku inštalovaného príkonu na danom odbernom mieste, a to pred zahájením distribúcie elektriny do daného odberného miesta. SSD upozorňuje na skutočnosť, že je oprávnená vykonávať kontrolu plnenia obchodných a technických podmienok pripojenia, pričom v prípade, ak sa odberateľom nahlásená hodnota príkonu ukáže ako nepravdivá, bude sa zo strany odberateľa jednať o podstatné porušenie podmienok pripojenia, v dôsledku čoho bude spoločnosť SSD oprávnená odstúpiť od zmluvy o pripojení v súlade s platným rozhodnutím Úradu pre reguláciu sieťových odvetví, ktorým sa schvaľuje Prevádzkový poriadok SSD a následne odpojiť dané odberné miesto od distribučnej sústavy. Zároveň v prípade nepravdivého nahlásenia inštalovaného príkonu budú dotknutému odberateľovi spätne doúčtované distribučné poplatky, a to v závislosti od skutočného inštalovaného príkonu na danom odbernom mieste.

- Všeobecné podmienky:

- Upozorňujeme, že akákoľvek zmena bodu pripojenia a prípadné okolnosti brániace k vypracovaniu projektovej dokumentácie prípojky NN a následnej fyzickej inštalácie elektrického prívodu a osadenia rozvádzača merania je potrebné riešiť žiadosťou o túto zmenu.

- V zmysle stavebného zákona je pre určenie presnej trasy podzemných vedení potrebné fyzicky ju vytýčiť. Presnú trasu podzemných káblových vedení v majetku SSD Vám na základe objednávky smerovanej cez aplikáciu zverejnenú na internetovej stránke [www.ssd.sk](http://www.ssd.sk) (sekcia Elektronické služby) vytýči určený pracovník príslušného strediska údržby SSD v danej lokalite.

- Od energetických zariadení žiadame dodržať ochranné pásmo v zmysle zákona 251/2012 Z.z., a bezpečné vzdialenosti podľa príslušných noriem STN. Pri NN vzdušných vedeniach požadujeme dodržať manipulačný

technický priestor 1 meter od krajného vodiča NN vzdušného vedenia na každú stranu. Pri realizácii výkopových prác, žiadame neporušiť celistvosť uzemňovacej sústavy. Zároveň si Vás dovoľujeme upozorniť, že v danej lokalite sa môžu nachádzať aj podzemné vedenia tretích osôb.

- V prípade súbehu a križovaní zemných káblových vedení žiadame dodržať manipulačný priestor min. 1 meter na každú stranu. V opačnom prípade pri opravách a rekonštrukciách našich zariadení nezodpovedáme za poškodenie Vášho zariadenia

- Vyhodenie odberného elektrického zariadenia odberateľa pre pripojenie do distribučnej sústavy SSD žiadame realizovať v zmysle platných STN a zákona 251/2012 Z.z.

- Elektrický prívod definovaný v bode 3.3 je súčasťou odberného elektrického zariadenia od bodu pripojenia po RE vrátane RE a má byť vyhotovený v súlade so "Všeobecnými podmienkami k vyhotoveniu stavby a k pripojeniu odberných miest do distribučnej sústavy SSD", ktoré sú zverejnené na [www.ssd.sk](http://www.ssd.sk) v sekcii „Dokumenty“.

- Vyhodenie RE musí vyhovovať platnému súboru noriem STN EN 61439-1-5. Pre prípadné blokovanie tepelných elektrospotrebičov musia byť splnené technické a obchodné podmienky príslušnej sadzby. Pred elektromerovým rozvádzačom RE musí byť voľný rovný priestor aspoň 800 mm. V rozvádzači RE dochádza k rozdeleniu napájacej sústavy z TN-C na sústavu TN-S, ktorú je potrebné riešiť mimo plombovanú časť rozvádzača RE. V RE musí byť označený elektrický prívod od bodu pripojenia ako aj hlavný istič menom odberateľa, aby bolo možné pri pripojení odberateľa do distribučnej sústavy SSD a montáži elektromera jednoznačne identifikovať správnosť zapojenia. Podrobnosti o podmienkach merania nájdete na našej internetovej stránke [www.ssd.sk](http://www.ssd.sk) v sekcii „Dokumenty“

- Práce na elektrickom prívode a jeho montáž, ako aj ostatné práce na vyhradenom elektrickom zariadení môže realizovať iba odborne spôsobilá osoba v zmysle Vyhlášky 508/2009 Z.z., ktorú si pre vykonanie prác zabezpečuje žiadateľ. Pre vykonateľnosť technického pripojenia elektrického prívodu k vyššie určenému bodu pripojenia k DS žiadame, aby bol dodržaný prierez vodičov podľa bodu 3.3.

- Každé novo vybudované odberné elektrické zariadenie odberateľa musí mať pred požiadavkou na montáž určeného meradla vykonanú prehliadku a s ňou spojené merania izolačných stavov elektrického zariadenia, ktorých výsledkom bude záver,

že „Zariadenie je schopné bezpečnej a spoľahlivej prevádzky“. Následne po pripojení odberného elektrického zariadenia k distribučnej sústave SSD musí byť neodkladne vykonaná revízia daného zariadenia a vystavená Správa o odbornej prehliadke a odbornej skúške elektrického zariadenia (revízia správa od elektrického prívodu z odovzdávacieho miesta po elektromerový rozvádzač) v súlade so zákonom č. 124/2006 Z.z. a Vyhláškou č. 508/2009 Z.z. a Protokol o kusovej skúške elektromerového rozvádzača, ktorý je odberateľ povinný predložiť do SSD na požiadanie, v súlade s § 39 ods. 9 Zákona o energetike.

- SSD je potrebné požiadať o samostatné vyjadrenie spojené s budúcou prevádzkou odberného miesta, ako to už nebolo požadované, v prípade ak na odbernom mieste bude dodatočne:

- inštalovaná technológia pre elektrické vykurovanie z dôvodu posúdenia zaťaženia sústavy, určenia špecifických podmienok úpravy odberového zariadenia odberateľa a odsúhlasenie príslušnej distribučnej sadzby pre elektrické vykurovanie,

- inštalovaná a prevádzkovaná nabíjacia stanica elektromobilov,

- inštalovaný malý zdroj do 10 kW, náhradný zdroj alebo podporný zdroj elektriny,

- zámer pre prevádzkovanie odberného elektrického zariadenia ako miestnej distribučnej sústavy.

Bez kladného vyjadrenia SSD je špecifická prevádzka odberného miesta zakázaná a hodnotená ako závažné porušovanie technických podmienok pripojenia SSD pre pripojenie odberného miesta k distribučnej sústave SSD.

- SSD si Vás dovoľuje upozorniť, že v prípade úprav v elektrických rozvodoch na odberných miestach v bytových domoch (napr. zmena hlavného ističa a pod.), je z hľadiska bezpečnosti potrebné pred každou zmenou informovať správcu bytového domu o rozsahu danej zmeny. Následne by mal správca bytového domu posúdiť vplyv navrhovaných zmien na existujúce inštalované rozvody bytového domu (stupačkové vedenia), ktoré sú v jeho správe tak, aby nedošlo k ohrozeniu života, zdravia a majetku osôb.

Okresný úrad Púchov, odbor starostlivosti o životné prostredie, štátna správa ochrany prírody a krajiny, vyjadrenie č.j. OU-PU-OSZP-2024/000531-002 zo dňa 13. septembra 2024:

- Výkopové ryhy po uložených kanalizačných, ktoré budú vedené v nespevnených plochách je nutné po usadnutí zeminy zatravníť z dôvodu eliminácie šírenia sa invázných druhov rastlín a burín.

- Pri výkopových prácach je nutné rešpektovať jestvujúce dreviny, z týchto dôvodov je nutné robiť výkopové práce minimálne 2,5 m od päty kmeňa drevín, ak nie je možné túto vzdialenosť dodržať výkop bude zrealizovaný v najväčšej možnej vzdialenosti od kmeňa dreviny ručne alebo pretláčaním bez poškodenia koreňov z dôvodu, aby nedošlo k narušeniu stability drevín a pri nárazovom vetre k ich vyvráteniu s rizikom škôd na majetku alebo zdraví osôb.

-V prípade, ak pri realizácii stavby bude nevyhnutné odstrániť stromy alebo krovité dreviny je potrebné pred začatím výkopových prác požiadať o vydanie súhlasu na výrub drevín v zmysle § 47 ods. 3 zákona NR SR č.543/2002 Z. z. o ochrane prírody a krajiny v znení neskorších predpisov vecne príslušný orgán ochrany prírody t. j. pri drevinách rastúcich v intraviláne - územne príslušnú obec a pri drevinách rastúcich v extraviláne Okresný úrad Púchov, odbor starostlivosti o životné prostredie.

- Z dôvodu zamedzenia úhynu chránených druhov živočíchov výrubu stromov a krovitých drevín bezprostredne prekážajúcich pri realizácii stavby je nutné prednostne vykonávať v mimovegetačnom období t.j. v termíne od 1.10. do 31.03. príslušného roka

Slovenská správa ciest, Dúbravská cesta 3. 841 04 Bratislava stanovisko pod č.j. SSC/5805/2024/2330/45976 zo dňa 02. decembra 2024:

S preukázaním verejného záujmu a neúmerne vysokých nákladov pri inom technickom riešení Slovenská správa ciest súhlasí.

Z dôvodu uloženia verejnej splaškovej kanalizácie a jej prípojok do cestného telesa cesty I. triedy t.j. I/49 bola uzatvorená a všetkými zmluvnými stranami podpísaná „Dohoda o umiestnení inžinierskej stavby v cestnom telese cesty I. triedy“ (ďalej len „Dohoda“) medzi Slovenskou správou ciest, žiadateľom a prevádzkovateľom kanalizácie, pred vydaním stavebného povolenia/rozhodnutia k zmene stavby pred jej dokončením. K umiestneniu a realizácii navrhovanej stavby verejnej kanalizácie podľa doplnenej projektovej dokumentácie máme nasledovné pripomienky:

- Žiadame rešpektovať „Dohodu o umiestnení inžinierskej stavby v cestnom telese cesty I. triedy“, (ďalej len „Dohoda“), potvrdenú všetkými zmluvnými stranami, zverejnenú v CRZ, ktorá je neoddeliteľnou súčasťou tohto stanoviska.

- Žiadame rešpektovať nami vydané stanovisko pod č. zn.34246/6470/2008 zo dňa 2.9.2008, a vydané právoplatné rozhodnutia a povolenia k predmetnej stavbe. Nakoľko došlo k zmene trasy predmetnej kanalizácie, uvádzame v tomto stanovisku ďalšie doplňujúce pripomienky, ktoré žiadame rešpektovať. K navrhovanému vodovodnému potrubiu, ktoré je zakreslené v predloženej PD sa v tomto stanovisku nevyjadrujeme, nakoľko je v dotyku s cestou I/49, treba požiadať našu organizáciu o nové stanovisko, k čomu treba doplniť PD v zmysle linku <https://www.ssc.sk/sk/cinnosti/ziadosti.ssc>.

- Počas výstavby kanalizácie budú vkladané do hlavného potrubia odbočky t.j. kanalizačné prípojky pre pripojenie cesty RD.

- Križovanie trasy kanalizačného potrubia v ceste I/49 v staničení km 54,280 a 1x NN prípojky k čerpacej stanici ČS OV1 Záriečie v staničení km 53,671 sa bude realizovať formou pretláčania - riadeným pretlakom. Tieto križovania s cestou I/49 budú kolmo na os vozovky cesty I/49. Križovanie bude uskutočnené bez zásahu do vozovky cesty I/49 s pretláčaním chráničky pod cestou a uložením potrubia a kábla do tejto chráničky. Kanalizačné potrubie bude uložené min. 5 m od pôdorysného priemetu priepustu v ceste I/49. Navrhované montážne jamy ako aj šachty kanalizácie budú v rámci tohto križovania cesty I/49 umiestnené mimo hlavný dopravný priestor cesty I/49. Konce chráničky budú presahovať min. 0,25 m steny montážnych jám.

- V staničení cesty I/49 v cca km 53,510 - km 53,690 v obci Záriečie bude predmetná kanalizácia umiestnená krajom cestnej priekopy a nespevnenej krajnice, ďalej v priestore cestnej priekopy a zelenom páse. Kanalizácia bude trasovaná popod stred kalovej jamy priepustu P10085 správe, č. 003. V staničení cesty I/49 v cca km 55,028 - km 55,510 v obci Mestečko bude kanalizácia umiestnená v osi ľavého jazdného pruhu v smere staničenia cesty I/49. Kanalizácia bude v týchto úsekoch križovať existujúce 2 priepusty v staničení km 55,285 a v km 55,500. Kanalizácia sa tu bude realizovať pretláčaním v chráničke popod tieto priepusty a to priamo v osi ľavého jazdného pruhu cesty I/49 v smere staničenia. Montážne/štartovacie jamy žiadame realizovať 2-3 m od hrany pôdorysného priemetu dotknutých priepustov. Po realizácii prác montážne jamy požadujeme dôkladne zasypať, zhutniť a okolie uviesť do pôvodného stavu.

- V staničení cesty I/49 v km 54,615 - km 54,690 bude navrhované kanalizačné potrubie vedené v chodníku, mimo hlavného dop. priestoru cesty I/49 t.j. min. 0,6 m od obrubníka chodníka. V úsekoch, kde sú vybudované chodníky pre peších, je nutné rešpektovať výšku obrubníkov a existujúci odvodňovací systém.

- Investor/stavebník si geodeticky zamerlal dotknuté priepusty v teréne za prítomnosti nášho zamestnanca a údaje zapracoval do predloženej PD. K výkresom so zakreslením pozdĺžneho profilu križovania kanalizačného potrubia s danými priepustami v obci Záriečie a Mestečko sa vyjadril autorizovaný stavebný inžinier v odbore statika stavieb

- navrhovaná stavba nenaruší statiku existujúcich priepustov počas realizácie stavby (pretláčania kanalizácie) ani počas užívania stavby.

- Konečná spätná úprava vozovky sa vykoná cca 6 mesiacov po dočasných spätných úpravách prípadne predmetné bude upresnené správcom komunikácie podľa klimatických podmienok a úrovne sadnutia dočasnej ryhy. Spätná úprava bude realizovaná v zmysle STN a TP 079, podľa predložených a nami odsúhlasených výkresov uloženia

kanalizačného potrubia v ceste I/49. Preplátovanie asfaltových vrstiev (obrusná, ložná, podkladná) realizovať min. šírke 200-300 mm. Spätná úprava cestného telesa a jeho príslušenstva (krajnice, svahy, priekopy, rigoly) bude podľa príslušných STN a TP SSC, pričom bude rešpektovať ich existujúcu povrchovú úpravu.

- Obnovenie vodorovného dopravného značenia požadujeme navrhnúť jednozložkovou farbou s reflexnou úpravou. Celkový rozsah spätných úprav bude stanovený na základe rozsahu zásahu do vozovky povereným pracovníkom SSC IVSC Žilina.

- Konečná spätá úprava v cestnom telese cesty I/49 v našej majetkovej správe bude navrhnutá nasledovne:

- Asfaltový koberec mastixový SMA 11-1, PmB 45/80-75....hr. 40 mm, STN EN 13108-5;
- Spojovací postrek modifikovaný emulzný, 0,50 kg/m<sup>2</sup> PS PMB, STN 736129;
- Asfaltový betón modifikovaný AC 22 L, PMB, I hr. 80mm, STN EN 13 108-1;
- Spojovací postrek modifikovaný emulzný, 0,50 kg/m<sup>2</sup> PS PMB; STN 73 6129;
- Výstužná mreža so sklených vlákien 100/100 KN/m s presahom hrán ryhy;
- Asfaltový betón modifikovaný AC 22 P, PMB, I hr. 90 mm, STN EN 13 108-1;
- Infiltračný postrek modifikovaný emulzný, PI,A 1,00 kg/m<sup>2</sup>, STN 73 6129;
- CBGM Cs/10.... hr. 200 mm;
- UM ŠD 0-63 ....hr. 200 mm

Požadovaná miera zhutnenia na podložie/na konštrukčnú pláň je  $E_{def2} = 90$  MPa. Požadovaná miera zhutnenia na ochrannú vrstvu ŠD je  $E_{def2} = 120$  MPa.

- Vzniknutý pracovný spoj požadujeme ošetriť asfaltovou pružnou zálievkou. Pod ložnú vrstvu uložiť geomrežu 100x100 KN/m v zmysle TP 079. Geomreža bude presahovať 50 cm na všetky strany nad hranou preplátovania podkladovej vrstvy. Sklonové pomery cesty I/49 musia byť zachované. V prípade akéhokoľvek zásahu do spevnenej časti vozovky cesty I/49, požadujeme spätnú úpravu realizovať podľa nami schválenej spätnej úpravy cesty I/49 uvedenej vyššie

- Potrubia budú uložené do chráničky podľa predložených priečných rezov, podľa nemrznúcej hĺbky v danej oblasti so zachovaním min. spádu v potrubiach.

- Vzdialenosť od nivelety cesty po hornú hranu potrubia resp. chráničky bude min. 1,5 m, nedôjde k zásahu do konštrukčných vrstiev vozovky ani pri križovaniach ani pri uložení kanalizácie v cestnom telese cesty I/49. Potrubia budú uložené do chráničky podľa predložených priečných rezov, podľa nemrznúcej hĺbky v danej oblasti so zachovaním min. spádu v potrubiach. Treba rešpektovať min. vzdialenosti vedení IS pri súbehu a križovaní a min. krytie podzemných vedení podľa STN 736005.

- V mieste realizácie kanalizačného potrubia bude zrealizované zarezanie živičnej vrstvy vozovky na celú konštrukčnú hrúbku po obvode výkopov. Pracovisko bude zabezpečené zábrami proti pádu a dočasnými dopravnými značkami v zmysle požiadaviek príslušného dopravného inšpektorátu.

- Zásah do vozovky žiadame minimalizovať. Zemné práce musia byť navrhnuté v súlade s STN 73 3050, pričom prácami nesmie dôjsť k poškodeniu stability cestného telesa, odvodňovacieho systému a príslušenstva cesty I/49 ako aj mostných objektov-priepustov v majetkovej správe SSC, k znečisteniu príľahlého úseku cesty ani k ohrozeniu bezpečnosti a plynulosti premávky. Steny výkopu musia byť zaistené napr. príložnými pažiacimi boxmi mechanicky rozopierateľnými.

- Vykopaná zemina ani iný stavebný materiál nesmie byť ani dočasne uskladňovaný na vozovke cesty I/49 ani na cestnom pozemku. Výkopový materiál nesmie byť použitý na spätnú úpravu. V prípade znečistenia vozovky je potrebné okamžite zabezpečiť jej očistenie aj bez vyzvania správcu cesty I/49.

- Požadujeme, aby v úsekoch, kde bude kanalizácia vo vozovke, boli použité samonivelačné poklapy, ktoré budú osadené v osi dotknutého jazdného pruhu, t.j. mimo jazdnú stopu vozidiel. Kanalizačné šachty polohovať tak, aby aj stred kanalizačného poklopu bol umiestnený v osi jazdného pruhu.

- Za dočasnú úpravu vozovky zodpovedá investor predmetného kanalizačného potrubia, ktorý bude zabezpečovať okamžité odstraňovanie závad na ceste I. triedy do doby konečnej spätnej úpravy vozovky cesty I/49.

- Motorové vozidlá a mechanizmy môžu na štátne cesty I. triedy vchádzať a vychádzať len v miestach existujúcich spevných vjazdov.

- Označenie použitých materiálov (asfaltové a podkladové zmesi) požadujeme použiť v súlade s platnými predpismi a normami.

- K vytyčovacím prácam zberača požadujeme prizvať aj zástupcu SSC IVSC Žilina (Mgr. Brečka, tel. 0911 104 783).

- Pred začatím prác požadujeme predložiť kontrolno-skúšobný plán a uviesť názov akreditovaného laboratória, ktoré bude vykonávať skúšky zhutnenia pri spätnej úprave po zásahu do cesty I/49.

- Navrhovanú skladbu vozovky požadujeme odsúhlasiť/konzultovať s Cestným laboratóriom Slovenskej správy ciest - kontakt Ing. Moravčíková, PhD., tel.: 0911 973 188. Počas realizácie prác požadujeme zdokladovať zástupcovi SSC IVSC Žilina mieru únosnosti na konštrukčnej pláni a na ochrannej vrstve Protokolom o skúške z Akreditovaného

skúšobného laboratória. Požadovaná miera zhutnenia na konštrukčnej pláni je  $E_{def2} = 90\text{MPa}$ , na ochrannej vrstve ŠD je  $E_{def2} = 120\text{MPa}$ . Až následne po zdokladovaní miery únosnosti je možné začať s pokládkou ďalších vrstiev. SSC si počas prác vyhradzuje robiť kontrolné skúšky vlastným laboratóriom.

- V prípade, že nedôjde k zdokladovaniu miery únosnosti na konštrukčnej pláni a na ochrannej vrstve, zástupca SSC IVSC Žilina práce neprevezme. SSC si počas prác vyhradzuje robiť kontrolné skúšky vlastným laboratóriom.

- Pri realizácii spätnej úpravy všetky technologické spoje žiadame zapíliť a zaliť asfaltovou pružnou zálievkou.

- Práce realizovať podľa možností z voľného terénu, pričom realizáciou nesmie dôjsť k obmedzeniu cestnej premávky na ceste I/49. Investor/zhotoviteľ stavby zodpovedá za bezpečnosť cestnej premávky v úseku stavby.

- Vlastník kanalizácie si nebude voči správcovi cesty uplatňovať obmedzenia v ochrannom pásme kanalizácie, ktoré by bránili výkonu údržby, resp. opravy tejto cesty bežnými postupmi.

- Začatie a ukončenie stavebných prác, ktoré sa dotýkajú cesty I/49 je nutné odkonzultovať a odsúhlasiť min. 5 pracovných dní vopred pred zahájením s povereným pracovníkom našej organizácie (kontaktná osoba: Mgr. Brečka, 0911104783).

- Počas realizácie prác požadujeme rešpektovať prípadné pripomienky a požiadavky zástupcu majetkového správcu cesty I. triedy.

- Miesto výkopu po ukončení prác patrične upraviť do prevádzky jestvujúceho stavu. Po ukončení stavebných prác v dotyku s cestou I/49 žiadame terén uviesť do pôvodného stavu.

- Po ukončení realizácie prác budeme požadovať záručnú lehotu 60 mesiacov. Záručná doba začne plynúť dňom zápisničného odovzdania zástupcovi majetkového správcu: Mgr. Brečka, 0911104783. Investor/zhotoviteľ stavby je zodpovedný za škody spôsobené na cestnom telese I/49 a jej príslušenstve, priepustoch ako aj za škody vzniknuté tretím osobám a ich majetku realizáciou a užívaním predmetnej stavby. Investor, resp. budúci užívateľ stavby počas realizácie stavby a záručnej doby bude zabezpečovať priebežne a bez meškania odstraňovanie závad súvisiacich s jeho zásahom do telesa cesty I/49 a jej príslušenstva. Nápravu a opravu prípadného poškodenia je povinný vykonať investor/zhotoviteľ na vlastné náklady. V prípade poklesu v mieste zásahu do telesa cesty alebo iného poškodenia cestného telesa a jeho príslušenstva vrátane priepustov žiadateľ/investor bezodkladne zabezpečí opravu tohto miesta do pôvodného stavu na vlastné náklady, tak ako je to uvedené v „Dohode“, na ktoré sa vzťahujú aj body tohto stanoviska a Zmluve o zriadení vecného bremena.

- K preberaciemu konaniu/ zápisničného odovzdaniu je potrebné doložiť projekt skutočného vyhotovenia a porealizačné geodetické zameranie celej stavby tak, aby poloha inžinierskej siete bola zameraná v súradnicovom systéme (SJTSK, ETRS 89) a v triede presnosti 3. Zameranie musí obsahovať presné polohopisné a výškopisné trasovanie kanalizácie, výtláčného potrubia, NN prípojky v rámci cestného telesa a jeho jednotlivých častí, z ktorého bude zrejmé jeho presné umiestnenie v telese cesty I/49 ako aj požadované dodržanie vzdialeností v zmysle nášho stanoviska. Jeho presné staničenie v km a uzlovom systéme pre jednoznačnú identifikáciu polohy optického kábla v teréne. Zameranie je potrebné spracovať vo vektorovom formáte \*.DGN, DWG, ESRI SMP a výpis súradníc v textovom súbore \*.TXT v grafickej / tlačenej forme aj na CD nosiči. Geometrický plán bude rešpektovať trasu projektovej dokumentácie odsúhlasenej v stavebnom konaní. Zároveň k preberaciemu konaniu žiadame predložiť záverečný elaborát kvality potvrdený oddelením kontroly kvality a skúšobníctva na SSC IVSC Žilina a fotodokumentáciu prác vykonaných v cestnom telese cesty I/49 a v jej rozšírení.

- V prípade potrebných rekonštrukčných prác alebo investičných zámerov správcu cesty I/49 sa investor stavby resp. budúci vlastník alebo správca stavby zaväzuje vykonať na vlastné náklady súvisiace práce, prípadne bezodkladne premiestni časť stavby zasahujúcej do cestného telesa a ochranného pásma cesty I/49 a pozemkov v majetkovoprávnej správe SSC do termínu určeného správcem cesty.

- Navrhovaná kanalizácia sa bude realizovať aj na pozemkoch vo vlastníctve Slovenskej republiky a v správe Slovenskej správy ciest. Na základe uvedeného je potrebné majetkovoprávne vzťahy doriešiť s Referátom správy majetku: Mgr. Marek Nagy, marek.nagy@ssc.sk.

- Investor stavby je povinný v prípade investičných zámerov správcu cesty I/49 rešpektovať, prípadne zmeniť termín realizácie prác na vlastné náklady do termínu určeného správcem.

- V predmetnom úseku cesty I/49 SSC IVSC Žilina pripravuje/plánuje tieto stavby:

a) Modernizácia vybraných úsekov ciest I. triedy 2. etapa v ZA a TN kraji - Rekonštrukcia

cesty I/49 Mestečko - Púchov“ vstaničení km 53,500 - 62,700. Na SSC IVSC Žilina vybavuje Ing. Eugen Šnejdr, email: eugen.snejdr@ssc.sk. Súčasťou stavby je rekonštrukcia poškodených vrstiev vozovky cesty I/49, úprava odvodňovacích zariadení, úprava dopravného značenia, oprava mostných objektov, priepustov, úprava križovatiek a pod.

b) „Modernizácia vybraných úsekov ciest I. triedy v ZA a TN kraji - I/49 hranica ČR/SR -Záriečie" v staničení km 44,300 - 54,100. Na SSC IVSC Žilina vybavuje Ing. Martina Košťálová, email: martina.kostalova@ssc.sk. Súčasťou stavby je aj výmena krytu vozovky cesty I/49, výmena bezpečnostných zariadení a dopravných

- značení, rekonštrukcia mostných objektov, zárubných múrov, priepustov vrátane priepustu P10085 správ.c.č. 003
- vybudovanie novej rímsy, osadenie nového zábradlia, prečistenie kalovej jamy a prietoku, a pod. Naše stavby žiadame rešpektovať pri realizácii a užívaní predmetnej stavby
  - Konkrétne podmienky dotyku predmetnej stavby s miestnymi a účelovými cestami je potrebné odsúhlasiť s ich vlastníkmi a správcami infraštruktúry.
  - Konkrétne podmienky dotyku predmetnej stavby s cestami II. a III. triedy je potrebné odsúhlasiť s odborom dopravy Úradu Trenčianskeho samosprávneho kraja a s príslušnou regionálnou správou ciest.
  - V prípade, že bude počas prác použité prenosné dopravné značenie (dočasné), musí byť osadené v zmysle Určenia vydaného Odborom CD a PK príslušného okresného úradu a na základe vopred odsúhlasenej dokumentácie dopravného značenia príslušným PZ Dl. PD dočasného/prenosného dopravného riešenia, uzávierok cesty I/49, obchádzkové trasy a pod. bude zabezpečovať investor/zhotoviteľ stavby, nie je predmetom tejto DSP, žiadame predložiť našej organizácii na posúdenie.
  - PD je nutné predložiť taktiež Okresnému úradu v Trenčíne, odbor cestnej dopravy a pozemných komunikácií a príslušnému Dl PZ.
  - K povoleniu na zvláštne užívanie cesty I/49 správca cesty dáva súhlasné stanovisko.
  - Stavebné práce nesmú byť vykonávané v období výkonu zimnej údržby ciest, tzn. od 1.11. do 31.3. nasledujúceho roka, v závislosti od klimatických podmienok.
  - Zároveň upozorňujeme na to, že v telese cesty I/49 sa môžu nachádzať ďalšie inžinierske stavby a je potrebné vyžiadať si stanovisko od ich správcov.
  - Toto súhlasné stanovisko nenahrádza „iné právo“ k pozemku v zmysle § 58 ods. 2 v spojení s § 139 ods. 1 zákona č. 50/1976 Zb.
  - Prípadné zmeny PD požadujeme predložiť na posúdenie.
  - Platnosť stanoviska je 2 roky od dátumu spracovania.
  - S vydaním rozhodnutia o zmene stavby pred jej dokončením a realizáciou predmetnej stavby súhlasíme za podmienky rešpektovania našich pripomienok a podpísanej „Dohody“ a ich zapracovania do príslušných povolení a rozhodnutí predmetnej stavby.

Ministerstvo dopravy Slovenskej republiky, sekcia dopravy a dráh, odbor povoľovanie stavieb dráha a rozvoja železničnej infraštruktúry, Námestie slobody 6, 810 05 Bratislava, záväzné stanovisko č.j. 26847/2024/SŽDD/78755 zo dňa 18. septembra 2024:

MD SR súhlasí so stavebným povolením predmetnej stavby v OPD a zároveň pre jej užívanie určuje tieto podmienky:

- Stavba bude zrealizovaná v súlade s doručенou dokumentáciou, predloženou na MD SR. Prípadné zmeny stavby nesmú byť realizované bez predchádzajúceho súhlasu ŽSR a povolenia MD SR.
- Stavebník je povinný dodržať podmienky stanovené v súhrnnom stanovisku Železníc Slovenskej republiky, Generálneho riaditeľstva, odbor expertízy, Bratislava č. 39012/2024/0230 - 3 zo dňa 05. 09. 2024.
- Vlastník (užívateľ) stavby je povinný v OPD upraviť, príp. odstrániť iné prekážky, ktoré by mohli ohroziť dráhu alebo dopravu na dráhe.
- Vlastník stavby je povinný rešpektovať súčasné i budúce objekty, vedenia a zariadenia Železníc Slovenskej republiky, nachádzajúce sa v danom území.
- Stavbu v OPD udržiavať a užívať tak, aby neohrozovala dráhu alebo dopravu na dráhe a nebola obmedzená ani narušená bezpečnosť dráhy a dopravy na dráhe.

Železnice Slovenskej republiky, generálne riaditeľstvo, odbor expertízy, Klemensova 8, 813 61 Bratislava stanovisko č. j. 39012/2024/O230-3 zo dňa 05. septembra 2024:

- Po oboznámení sa s priloženou projektovou dokumentáciou a dokladmi nemáme k stavbe námietky a súhlasíme so zmenou stavby pred dokončením za týchto podmienok:
- Dodržať podmienky uvedené v stanovisku ŽSR OR Žilina č. 01202/2024/ORŽA/ zo dňa 20. júna 2024
- K realizácii pretlaku prizvať správcu trate p. M. Behra 0911 105 715 alebo p. A. Cipricha 0911 657 492.
- Požadujeme objednať vytýčenie podzemných vedení na adrese: OR Žilina, SEE, P.O. Hviezdoslavova 730, 010 01 Žilina a dodržať znenie stanoviska OR č. 3-14/2024/SEE zo dňa 8. 02. 2024.
- Požadujeme rešpektovať stanovisko ŽSR správa majetku Bratislava, Oblastná správa majetku Žilina č. 13048/2024/SM/SSŽA zo dňa 15.02. 2024, vytýčiť sieť, MPU vzťah k pozemkom.
- Splniť pripomienky ŽSR Mostný obvod, Košice č. 01041/2024/O/OSaPM zo dňa 26.08.2024.
- Stavebník si je vedomý skutočnosti, že stavba sa nachádza v OPD, s čím sú spojené negatívne vplyvy a obmedzenia spôsobené bežnou železničnou prevádzkou. Stavba musí byť navrhnutá tak, aby odolávala nepriaznivým vplyvom železničnej dopravy počas celej doby jej životnosti. Po realizácii stavby si jej vlastníci/užívatelia nebudú môcť

voči prevádzkovateľovi železničnej dopravy/trate uplatňovať akékoľvek požiadavky na elimináciu nepriaznivých účinkov železničnej prevádzky

- Upozorňujeme, že akékoľvek dodatočné úpravy a opravy trate a zariadení v správe ŽSR, spôsobené realizáciou a prevádzkou stavby, budú vykonané na náklady stavebníka
- Dodržať ustanovenia zákon č. 513/2019 Z.z. o dráhach, v znení neskorších predpisov a zákona č. 50/1976 Zb. o územnom plánovaní stavebnom poriadku, v znení neskorších predpisov.

Okresný úrad Púchov, odbor starostlivosti o životné prostredie, štátna vodná správa, súhlas č.j. OU-PU-OSZP-2024/000554-004 zo dňa 11. júna 2024:

V zmysle ktorého je stavebník je povinný:

- V plnom rozsahu rešpektovať stanovisko Považskej vodárenskej spoločnosti a.s., Nová 133, 017 46 Považská Bystrica, ako vlastníka a prevádzkovateľa záložného vodárenského zdroja pre mesto Púchov.
- V plnom rozsahu rešpektovať stanovisko Slovenského vodohospodárskeho podniku, š.p., Povodie horného Váhu, OZ, Jána Jančeka 36, 034 01 Ružomberok, pod č.j. SVP 3176/2024/2 zo dňa 24.04.2024, ako správcu vodohospodársky významného vodného toku.
- Stavebník je povinný realizátora stavebných prác upovedomiť o skutočnosti, že stavba sa nachádza v ochrannom pásme III. stupňa záložného vodárenského zdroja pre mesto Púchov
- Pri stavebných prácach všetkého druhu dodržiavať ochranné opatrenia, aby nedošlo k úniku znečisťujúcich látok do pôdy a do podzemných vôd.
- Stroje a strojné zariadenia používané počas výstavby musia byť v dobrom technickom stave. Opravy a údržbu stavebných strojov robiť na miestach k tomu účelu určenému.
- V prípade úniku znečisťujúcich látok je potrebné nahlásiť túto skutočnosť na Slovenskú inšpekciu životného prostredia v Žiline, tel.č. 041/5621609, 0901710065 alebo príslušnému Okresnému úradu Púchov, odboru starostlivosti o životné prostredie alebo tiesňové volanie 112, alebo mestu, prípadne prevádzkovateľovi vodárenského zdroja. Pôvodca úniku je povinný okamžite vykonať bezprostredné opatrenia a opatrenia na odstránenie následkov (k dispozícii musí byť nasiakavý materiál na zachytenie únikov – napr. vapex, piliny a PE obaly na dočasné uloženie znečisteného materiálu a zeminy).
- Stavebník je povinný počas výstavby zabezpečiť účinné opatrenia na zabránenie úniku ropných a iných látok škodiacim vodám do podzemných a povrchových vôd.
- Stavebník nesmie na stavenisku skladovať ropné a iné znečisťujúce látky.
- Použitý zásypový materiál nesmie byť kontaminovaný znečisťujúcimi látkami
- Pre prípad havárie musia byť k dispozícii absorpčné látky (vapex a podobne) pre zabezpečenie prvotných opatrení na mieste.
- Ukladať predmety a odpady do vodných tokov, prípadne na miesta, z ktorých môžu byť splavené do vodného toku, je zakázané.
- V prípade poškodenia brehov alebo dna vodných tokov je potrebné ich bezodkladne uviesť do pôvodného stavu. Pri stavebných prácach v korytách vodných tokov vhodnými opatreniami v čo najväčšej miere eliminovať vodnú eróziu.

13. Prevádzkovateľom rozšírenia verejnej kanalizácie bude Považská vodárenská spoločnosť, a.s.

14. Stavebník pred realizáciou vodnej stavby v súvislosti so zásahom do cesty I/49 zabezpečí vyjadrenie dotknutého orgánu Okresného úradu Trenčín v sídle kraja, odbor dopravy a pozemných komunikácií a v súvislosti s križovaním kanalizačného potrubia s vodným tokom Biela Voda prekopením súhlas orgánu ochrany prírody na zmenu stavu mokrade vydaným Okresným úradom Trenčín, odbor starostlivosti o životné prostredie, oddelenie ochrany prírody a vybraných zložiek životného prostredia kraja.

15. Pri vykonávaní prác je nutné postupovať tak, aby neboli spôsobené škody na cudzom majetku. Prípadné škody spôsobené pri výstavbe, alebo prevádzke povoleného diela budú nahradené v zmysle ust. Obchodného resp. Občianskeho zákonníka.

16. V prípade poškodenia cudzieho majetku počas výstavby, alebo samotnou výstavbou líniovej vodnej stavby je stavebník povinný uviesť poškodené veci do pôvodného stavu.

17. Prebytočný výkopový materiál bude uložený na pozemku stavebníka poprípade na inom pozemku po dohode s jeho vlastníkom, avšak tak, aby toto skladovanie nepôsobilo rušivo.

18. Zabezpečiť stavenisko proti vstupu nepovoláných osôb, zabezpečiť a označiť výkopy výstražnými nápismi.
19. Počas doby výstavby zabezpečiť pravidelné udržiavanie prístupových komunikácií a tým zabrániť ich znečisťovaniu. Zabezpečiť čistenie dopravných a ostatných mechanizmov pri výjazde na komunikácie.
20. Pre stavbu budú použité také stavebné materiály a výrobky, ktoré neohrozujú bezpečnosť, zdravie a životné prostredie. Doklady o overení požadovaných vlastností výrobkov a doklady o vyhovujúcich výsledkoch predpísaných skúšok stavebník predloží ku kolaudácii stavby.
21. Po ukončení výstavby je stavebník povinný požiadať orgán štátnej vodnej správy o vydanie povolenia na užívanie vodnej stavby podľa § 26 vodného zákona a v súlade s § 79 stavebného zákona.

Toto rozhodnutie, ktorým sa vydáva zmena stavby pred dokončením, je platné spolu so stavebným povolením vydaným bývalým Obvodným úradom životného prostredia, oddelenia ochrany vôd a ovzdušia v Považskej Bystrici pod č. OÚ ŽP-1991/93-405 zo dňa 29. novembra 1993 a vydanými opravami v rozhodnutiach o zmene stavby pred dokončením vydanými:

- bývalým Okresným úradom v Púchove, odbor životného prostredia pod č. ŽP-96/03739/FO1, 405, KI zo dňa 05. novembra 1996 (dotýka sa zmeny termínu realizácie stavby),
- bývalým Okresným úradom v Púchove, odbor životného prostredia pod č. ŽP-98/07497/FO4 zo dňa 17. novembra 1998 (dotýka sa zmeny termínu realizácie stavby),
- bývalým Okresným úradom v Púchove, odbor životného prostredia pod č. A-2003/06323/FO4 zo dňa 17. decembra 2003 (dotýka sa zmeny termínu realizácie stavby),
- bývalým Obvodným úradom životného prostredia v Považskej Bystrici pod č. OÚŽP-2005/01364/FO1 zo dňa 31. októbra 2005 (dotýka sa zmeny termínu realizácie stavby),
- bývalým Obvodným úradom životného prostredia v Považskej Bystrici pod č. OÚŽP-2010/01336/BB1 zo dňa 1. októbra 2010 (dotýka sa zmeny termínu realizácie stavby),
- Opravou inej zrejmej nesprávnosti v písomnom vyhotovení rozhodnutia, vydanou bývalým Obvodným úradom životného prostredia v Považskej Bystrici pod č. OÚ ŽP-2013/00208/BB1 zo dňa 31. januára 2013
- Okresným úradom Púchov, odborom starostlivosti o životné prostredie, pod č.j. OU-PU-OSZP-2016/000150-4/ZB1 A-20 zo dňa 21. 10. 2016. (dotýka sa zmeny termínu realizácie stavby),
- Okresným úradom Púchov, odborom starostlivosti o životné prostredie, pod č.j. OU-PU-OSZP-2020/001554-005 zo dňa 30. 10. 2020. (dotýka sa zmeny termínu realizácie stavby),
- Opravou inej zrejmej nesprávnosti v písomnom vyhotovení rozhodnutia, vydanou Okresným úradom Púchov, odborom starostlivosti o životné prostredie, pod č.j. OU-PU-OSZP-2023/000696-002 zo dňa 03. marca 2023.

Stavebník je povinný všetky rozhodnutia uchovávať spolu.

Námietky účastníkov konania: neboli podané.

### Odôvodnenie

Obec Záriečie, zastúpená starostom obce, Záriečie 190, 020 52 Záriečie a Obec Mestečko, zastúpená starostom obce, Mestečko 118, 020 52 Mestečko, listom zaevidovaným na tunajšom úrade dňa 10. júna 2024 podali žiadosť o vydanie povolenia, rozhodnutia o zmene stavby pred dokončením na uskutočnenie vodnej stavby „Kanalizácia – Mestečko a Záriečie“. Žiadosť bola naposledy doplnená dňa 04. decembra 2024.

Na líniovú vodnú stavbu „Kanalizácia – Mestečko a Záriečie“ bolo vydané stavebné povolenie rozhodnutím Obvodného úradu životného prostredia, oddelenia ochrany vôd a ovzdušia v Považskej Bystrici pod č. OÚ ŽP-1991/93-405 zo dňa 29. novembra 1993 a vydanými opravami v rozhodnutiach o zmene stavby pred dokončením vydanými:

- bývalým Okresným úradom v Púchove, odbor životného prostredia pod č. ŽP-96/03739/FO1, 405, KI zo dňa 05. novembra 1996 (dotýka sa zmeny termínu realizácie stavby),
- bývalým Okresným úradom v Púchove, odbor životného prostredia pod č. ŽP-98/07497/FO4 zo dňa 17. novembra 1998 (dotýka sa zmeny termínu realizácie stavby),
- bývalým Okresným úradom v Púchove, odbor životného prostredia pod č. A-2003/06323/FO4 zo dňa 17. decembra 2003 (dotýka sa zmeny termínu realizácie stavby),



- bývalým Obvodným úradom životného prostredia v Považskej Bystrici pod č. OÚŽP-2005/01364/FO1 zo dňa 31. októbra 2005 (dotýka sa zmeny termínu realizácie stavby),
- bývalým Obvodným úradom životného prostredia v Považskej Bystrici pod č. OÚŽP-2010/01336/BB1 zo dňa 1. októbra 2010 (dotýka sa zmeny termínu realizácie stavby),
- Opravou inej zrejmej nesprávnosti v písomnom vyhotovení rozhodnutia, vydanou bývalým Obvodným úradom životného prostredia v Považskej Bystrici pod č. OÚ ŽP-2013/00208/BB1 zo dňa 31. januára 2013
- Okresným úradom Púchov, odborom starostlivosti o životné prostredie, pod č.j. OU-PU-OSZP-2016/000150-4/ZB1 A-20 zo dňa 21. 10. 2016. (dotýka sa zmeny termínu realizácie stavby),
- Okresným úradom Púchov, odborom starostlivosti o životné prostredie, pod č.j. OU-PU-OSZP-2020/001554-005 zo dňa 30. 10. 2020. (dotýka sa zmeny termínu realizácie stavby),
- Opravou inej zrejmej nesprávnosti v písomnom vyhotovení rozhodnutia, vydanou Okresným úradom Púchov, odborom starostlivosti o životné prostredie, pod č.j. OU-PU-OSZP-2023/000696-002 zo dňa 03. marca 2023.

Tunajší úrad oznámil začatie konania o zmene stavby pred dokončením verejnou vyhláškou listom č. OU-PU-OSZP-2024/001210-009 zo dňa 11. júla 2024, ktorá bola 30 dní vyvesená na úradnej tabuli obce Záriečie a Obce Mestečko a na úradnej tabuli tunajšieho úradu, na centrálnej elektronickej úradnej tabuli a web stránke okresného úradu Púchov <http://www.minv.sk/?okresne-urady-klientske-centra&urad=20&sekcia=uradna-tabula#popis> a nariadil ústne pojednávanie spojené s miestnym zisťovaním na deň 27. augusta 2024.

Účastníci konania a dotknuté orgány boli upozornení na skutočnosť, že svoje pripomienky a námietky môžu podať najneskôr v deň ústneho pojednávania, t.j. do 27. augusta 2024, inak sa na ne neprihliadne.

Dňa 23. augusta 2024 bolo na tunajšom úrade zaevidované stanovisko Slovenskej správy ciest, Investičná správa ciest Žilina, Martina Rázusa 104/A, 010 01 Žilina v zmysle ktorého:

- Ústneho pojednávania dňa 27.8.2024 o 9:00 na Obecnom úrade Záriečie sa zúčastníme, nakoľko s predloženou PD nesúhlasíme a nebolo našou organizáciou ani vydané súhlasné stanovisko k zmene trasy predmetnej stavby. Žiadame, aby žiadateľ/stavebník opravil a predložil v zmysle našich pripomienok prepracovanú PD našej organizácii na posúdenie, dovtedy s vydaním stavebného povolenia zmeny stavby pred dokončením na predmetnú stavbu nesúhlasíme:

- Predmetná kanalizácia križuje 3 priepusty v ľavom jazdnom pruhu v smere staničenia cesty I/49. Jedná sa o priepusty: priepust P10085 správ. č. 003 v obci Záriečie a v obci Mestečko dva exist. priepusty v km 55,285 a v km 55,500, ktorých svetlá šírka a niveleta priepustov (od dna priepustu po niveletu cesty) nie je korektne zakreslená v predloženej PD.

- Žiadame, aby si stavebník s naším zamestnancom Mgr. Brečka, tel. 0911 104 783 v teréne geodeticky zameral priepusty a podľa toho upravil PD (situácie, rezy a pod.).

- Nakoľko priepusty sú mostné objekty, ktoré sú súčasťou cesty I/49, požadujeme nájsť iné riešenie umiestnenia trasy kanalizácie ako križovanie týchto priepustov, čo žiadame odkonzultovať s Mgr. Brečkom. (V prípade že sú v trase aj iné IS, nech radšej požiadajú o výnimku z ochranného pásma danej siete a kanalizáciu križujú cez ne.)

- Ku všetkým priepustom umiestnených v cestnom telese cesty I/49 (v majetkovej správe SSC) uvádzame, že v prípade, ak nebude možné navrhované IS viesť min. 5 m od pôdorysného priemetu priepustov a bude uvažované s ich vedením pod konštrukciou priepustov, požadujeme dodržať min. hĺbku 2 m pod úrovňou základovej škáry priepustu (STN 736005), IS v chráničke realizovať popod priepust pretláčaním. Návrh musí byť zdokladovaný posúdením a vyjadrením autorizovaného stavebného inžiniera v odbore statika stavieb a podľa odporúčania IGP. Túto možnosť však neodporúčame, nakoľko v budúcnosti nebudú mať prevádzkovatelia IS možnosť opravy vedenia pod priepustom bez vzájomnej kolízie. Umiestnenie bude v takomto prípade v osi jazdného pruhu cesty I/49, ale môže to byť aj popod stred kalovej jamy priepustov.

- Chýba vzorový rez pre umiestnenie kanalizácie v Záriečí - na okraji spevnenej krajnice.

- Vzorový priečný rez umiestnenia kanalizácie a šachty v osi jazdného pruhu požadujeme upraviť v zmysle TP 079 – obrusnú, ložnú a podkladovú hornú vrstvu treba odskočiť o (200) 250-300 mm, pod ložnou vrstvou bude geomreža 100x100KN/m s presahom 500 mm na každú stranu. Požadovaná miera zhutnenia na podložie je Edef2 = 90 MPa. Požadovaná miera zhutnenia na ochrannú vrstvu ŠD je Edef2 = 120 MPa. Vzniknutý pracovný spoj požadujeme ošetriť asfaltovou pružnou zálievkou. V prípade zásahu aj do pravého jazdného pruhu požadujeme obnovu obrusnej aj ložnej vrstvy s geomrežou na celú šírku dotknutého jazdného pruhu.

- V prípade realizácie havarijného prelivu z ČS OV 1 Záriečie žiadame navrhnúť iné riešenie, nakoľko preliv nesmie byť zaústnený do kalovej jamy priepustu P10085, nakoľko ide o príslušenstvo v majetkovej správe SSC IVSC Žilina, ktoré je súčasťou odvodňovacieho systému cesty I/49.

- Spätná úprava cesty I/49 (odkonzultovaná s cestným laboratóriom SSC IVSC Žilina):

- Asfaltový koberec mastixový SMA 11-I, PmB 45/80-75....hr. 40 mm, STN EN 13108-5; (dávajú aj do stavby IVSC Žilina na investičnej príprave)
- Spojovací postrek modifikovaný emulzný, 0,50 kg/m<sup>2</sup> PS PMB, STN 736129;
- Asfaltový betón modifikovaný AC 22 L, PMB, I, ....hr. 70 mm, STN EN 13 108-1;
- Spojovací postrek modifikovaný emulzný, 0,50 kg/m<sup>2</sup> PS PMB; STN 73 6129;
- Výstužná mreža so sklenených vlákien 100/100 KN/m s presahom hrán ryhy;
- Asfaltový betón modifikovaný AC 22 P, PMB, I,...hr. 90 mm, STN EN 13 108-1;
- Infiltračný postrek modifikovaný emulzný, PI,A 1,00 kg/m<sup>2</sup>, STN 73 6129;
- CBGM C8/10 .... hr. 200 mm;
- ŠD 0-63 .... hr. 200 mm

- Upozorňujeme, že v predmetnej lokalite SSC IVSC Žilina pripravuje stavby : Modernizácia vybraných úsekov ciest I. triedy 2. etapa v ZA a TN kraji – „Rekonštrukcia cesty I/49 Mestečko - Púchov“ a „Modernizácia vybraných úsekov ciest I. triedy v ZA a TN kraji – I/49 hranica ČR/SR - Záriečie“, ktorých súčasťou stavby je aj výmena krytu vozovky cesty I/49, úprava odvodňovacích zariadení, rekonštrukcia mostných objektov, priepustov vrátane priepustu P10085 správ. č. 003, predmetnú stavbu bude potrebné skoordinať so stavbami IVSC Žilina.

Následne dňa 04.12.2024 bolo na tunajšom úrade zaevidované súhlasné stanovisko Slovenskej správy ciest, Dúbravská cesta 3, 841 04 Bratislava, pod č.j. SSC/5805/2024/2330/45976 zo dňa 02. decembra 2024, v ktorom súhlasí s vybudovaním verejnej kanalizácie za dodržania podmienok uvedené v stanovisku, tieto podmienky sú zapracované vo výrokovej časti tohto rozhodnutia.

Na ústnom pojednávaní majiteľ pozemku KN-C parc. č. 335/13 (KN-E parcela č. 334) Ján Pustý nesúhlasil s realizáciou stavby na svojom pozemku, v zápisnici uviedol, že do 7 dní podá stanovisko na tunajší úrad. Dňa 30. 08. 2024 pod č.j. OU-PU-OSZP-2024/001210-019 bolo na tunajšom úrade zaevidované stanovisko k výstavbe kanalizácie v obci Záriečie pána Jána Pustého, v zmysle ktorého s návrhom výstavby kanalizácie nesúhlasil, pretože pozemok už nebude možné využívať na poľnohospodárske a iné účely, stratí svoju kvalitu a neposlednej rade aj hodnotu. Následne dňa 03.septembra 2024 podpísal zmluvu o budúcej zmluve o zriadení vecného bremena 3/2024 uzatvorenej podľa §50a občianskeho zákonníka. Zmluva bola predložená na tunajší úrad.

Okresný úrad Púchov, odbor starostlivosti o životné prostredie, ako príslušný orgán štátnej vodnej správy a súčasne špeciálny stavebný úrad na vodné stavby, prerušil konanie rozhodnutím č.j. OU-PU-OSZP-2024/001210-021 zo dňa 10. septembra 2025 verejnou vyhláškou, ktorá bola vyvesená po dobu 15 dní spôsobom v mieste obvyklým na úradných tabuliach Obce Záriečie a Obce Mestečko a na úradnej tabuli správneho orgánu, ktorý písomnosť doručuje a na webovej stránke príslušného správneho orgánu, ktorý písomnosť doručuje <http://www.minv.sk/?okresne-urady-klientske-centra&urad=20&sekcia=uradna-tabula#popis>, a na elektronickej úradnej tabuli. Stavebné konania bolo prerušené a vyzval stavebníka aby v lehote do 90 dní od doručenia výzvy predložil chýbajúce doklady:

- doklady, ktorými stavebník preukazuje, že je vlastníkom pozemku alebo stavby alebo že má k pozemku či stavbe iné právo, ktoré ho oprávňuje zriadiť na pozemku požadovanú stavbu alebo vykonať zmenu stavby, alebo udržiavacie práce na nej.

- Stanovisko Slovenskej správy ciest, Investičnej výstavby a správa ciest Žilina, ako správcu cestnej komunikácie.

- Stanovisko dotknutého orgánu - Ministerstvo dopravy a výstavby a regionálneho rozvoja SR, sekcia železničnej dopravy a dráh, odbor dráhový stavebný úrad, Námestie Slobody 6, 810 05 Bratislava.

Rozhodnutie nadobudlo právoplatnosť dňa 03.októbra 2024. Žiadosť bola doplnená dňa 04. decembra 2024.

Navrhovateľ preukázal vzťah k pozemkom, ktoré sú dotknuté zmenou stavby pred dokončením.

Stavebník predložil ku konaniu týkajúceho sa zmeny stavby pred dokončením nasledovné doklady:

- Stavebné povolenie a rozhodnutia o zmene stavby pred dokončením, ktoré sa dotýkali výstavby vodnej stavby „Kanalizácia – Mestečko a Záriečie“ vrátane ich opráv.

- Rozhodnutie o umiestnení stavby „Zásobovanie vodou a odkanalizovanie okresu Púchov – I. etapa“ vydané Mestom Púchov pod. č.j. Vyst. 2009/00716-TR1-A/10-1K zo dňa 10. 08. 2009 a ktorej súčasťou je i trasa kanalizácie v obciach Mestečko a Záriečie.

- Zmluva o budúcej kúpnej zmluve medzi obcou Mestečko a vlastními pozemku parc.č. 470/26 k. ú. Mestečko;

- Vyjadrenie OU Púchov, úsek odpadového hospodárstva list č. OU-PU-OSZP-2024/000548-003 zo dňa 14.02.2024

- Vyjadrenie Považskej vodárenskej Spoločnosti a.s., č.j. 9262/61/2024 zo dňa 04.07.2024

- Stanovisko Slovenského vodohospodárskeho podniku, š.p. Povodie Horného Váhu, O.Z., Ružomberok č.j. SVP/3176/2024/2A zo dňa 24.06.2024
- Vyjadrenie OU Púchov, úsek ŠSEIA list č. OU-PU-OSZP-2024/000537-002 zo dňa 23.01.2024
- Vyjadrenie OU Púchov, úsek ŠSOPaK list č. OU-PU-OSZP-2024/000531-002 zo dňa 13.09.2024
- Súhlas OU Púchov, úsek ŠVS list č. OU-PU-OSZP-2024/000554-004 zo dňa 11.06.2024
- Vyjadrenie Stredoslovenská distribučná, a.s. list č. 202402/NP-0672-1 zo dňa 27.02.2024
- Vyjadrenie Stredoslovenská distribučná, a.s. list č. 202402/NP-0670-1 zo dňa 27.02.2024
- Vyjadrenie Stredoslovenská distribučná, a.s. list č. 202402/NP-0669-1 zo dňa 27.02.2024
- Vyjadrenie Stredoslovenská distribučná, a.s. list č. 202402-SP-0063-1 zo dňa 15.02.2024
- Vyjadrenie Slovak Telekom, a.s. list č. 6612416440 zo dňa 12.06.2024
- Závážné stanovisko obce Dohňany list č. SÚ-107/2024-002-TS2 zo dňa 08.07.2024
- Závážné stanovisko obce Lúky list č. SÚ-1525/2024-002-TS2 zo dňa 08.07.2024
- 3 x projektová dokumentácia
- Dohoda o prevode práv a povinností stavebníka medzi obcami Záriečie a Mestečko, zo dňa 24.10.2023
- Dohoda o umiestnení inžinierskej stavby v cestnom telese cesty I. triedy s Obcou Záriečie a Mestečko zo dňa
- Vyjadrenie k projektovej dokumentácii, ŽSR oblastné riaditeľstvo Žilina, č.j. 3-14/2004 SEE-TO zo dňa 08.08.2024 (vrátené na konaní)
- Stanovisko Jána Pustého zo dňa 27. augusta 2024
- Zmluva o budúcej zmluve o zriadení vecného bremena uzatvorenej podľa §50a občianskeho zákonníka zo dňa 04. júla 2024, 05. júla 2024, 07. júla 2024 a 08. júla 2024 s vlastníckmi pozemku KN-C par. č. 470/26
- Zmluva o uzatvorení budúcej zámennej zmluvy uzatvorenej podľa §50a občianskeho zákonníka zo dňa 26. augusta 2024 s Rudolfom Galovičom, Mariánom Repkom, Silviou Štrbákovou a obcou Mestečko
- Zmluva o budúcej zmluve o zriadení vecného bremena 7/2024 uzatvorenej podľa §50a občianskeho zákonníka zo dňa 23. augusta 2024 a 04. septembra 2024 s MUDr. Zlaticou Michňovou a obcou Záriečie
- Zmluva o budúcej zmluve o zriadení vecného bremena 6/2024 uzatvorenej podľa §50a občianskeho zákonníka zo dňa 23. augusta 2024 s Boženou Fürtenzellerovou, Ing. Janou Michálikovou, Ing. Branislavom Kalúsom, Rastislavom Kalúsom a obcou Záriečie
- Zmluva o budúcej zmluve o zriadení vecného bremena 5/2024 uzatvorenej podľa §50a občianskeho zákonníka zo dňa 23. augusta 2024 s Ivanom Krátkym a obcou Záriečie
- Zmluva o budúcej zmluve o zriadení vecného bremena 4/2024 uzatvorenej podľa §50a občianskeho zákonníka zo dňa 23. augusta 2024 s Ing. Milanom Rexom, Zuzanou Rexovou a obcou Záriečie
- Zmluva o budúcej zmluve o zriadení vecného bremena 3/2024 uzatvorenej podľa §50a občianskeho zákonníka zo dňa 03. septembra 2024 s Jánom Pustým a obcou Záriečie
- Zmluva o budúcej zmluve o zriadení vecného bremena 2/2024 uzatvorenej podľa §50a občianskeho zákonníka zo dňa 23. augusta 2024 s Igorom Klusom, Jakubom Boškom a obcou Záriečie
- Zmluva o budúcej zmluve o zriadení vecného bremena 1/2024 uzatvorenej podľa §50a občianskeho zákonníka zo dňa 23. augusta 2024 s Vierou Hudecovou a obcou Záriečie
- Stanovisko Slovenského pozemkového fondu, č. j. SPFS101785/2024/740-003 SPFZ160494/2024 zo dňa 28. augusta 2024
- Vyjadrenie Železníc SR, Oblastné riaditeľstvo Žilina, sekcia elektrotechniky a energetiky technické oddelenie, list č. 3-14/2024 SEE-TO zo dňa 08. februára 2024
- Vyjadrenie Železníc SR., správa majetku ŽSR Bratislava, list č. 13048/2024/SM/SSŽA zo dňa 15. 02. 2024
- Vyjadrenie k projektovej dokumentácii, ŽSR oblastné riaditeľstvo Žilina, č.j. 01202/2024/OR ŽA/SŽTS-5 zo dňa 20. 06.2024
- Stanovisko Železníc SR, mostný odbor, list č 01041/2024/MO/OSaPM-41 zo dňa 26.08. 2024
- Závážné stanovisko Ministerstva dopravy SR, sekcia železničnej dopravy a dráh, odbor povoľovania stavieb dráh a rozvoja železničnej infraštruktúry, list č.j. 26847/2024/SŽDD/7875 zo dňa 185. septembra 2024
- Stanovisko Železníc SR, generálne riaditeľstvo, odbor expretízy, list č 39012/2024/O230-3 zo dňa 05.09. 2024
- Stanovisko Slovenskej správy ciest, Investičná správa ciest Žilina, Martina Rázusa 104/A, 010 01 Žilina zo dňa 23. augusta 2024
- Stanovisko Slovenskej správy ciest, Bratislava, list č. SSC/5805/2024/2330/45976 zo dňa 02. decembra 2024
- Dohoda o prevode práv a povinností stavebníka medzi Považskou vodárenskou spoločnosťou a obcami Mestečko a Záriečie, podpísanou dňa 24. októbra 2024
- Zmluva č. 872342003-4-2024-ZOBZ o uzatvorení budúcej zmluvy o zriadení vecného bremena so SR, Železnice Slovenskej republiky, Klemensova 8, 813 61 Bratislava

Stavba „Kanalizácia – Mestečko a Záriečie“, sa nachádza v ochrannom pásme železnice Púchov – Horní Lideč, žiadateľ predložil zmluvu č. 872342003-4-2024-ZOBZ o uzatvorení budúcej zmluvy o zriadení vecného bremena uzatvorenú v súlade s § 50a a § 151 n a násl. Zákona č. 40/1964 Zb. Občiansky zákonník v znení neskorších predpisov zo dňa 03. 12. 2024 a 04. 12. 2024 medzi Obcou Záriečie, Záriečie 190, 020 52 Záriečie a Železnicami Slovenskej republiky, Klemensova 8, 813 61 Bratislava.

Stavba „Kanalizácia – Mestečko a Záriečie“, sa nachádza v ochrannom pásme III. stupňa záložného vodárenského zdroja pre mesto Púchov slúžiaceho pre hromadné zásobovanie obyvateľstva pitnou vodou, ktoré bolo určené rozhodnutím Obvodného úradu životného prostredia v Považskej Bystrici, č.j. OÚ ŽP-2006/00103/BB9 zo dňa 09. mája 2006, podmienky pre realizáciu stavby v ochrannom pásme vodárenského zdroja sú skoorinované a zohľadnené v podmienkach tohto rozhodnutia, v jeho výrokovej časti.

Predložená dokumentácia spĺňa požiadavky stanovené v § 47 stavebného zákona a požiadavky určené vyhláškou č. 453/2000 Z.z., ktorou sa vykonávajú niektoré ustanovenia stavebného zákona a vyhlášky č. 532/2002 Z.z., ktorou sa ustanovujú podrobnosti o všeobecných technických požiadavkách na výstavbu a o všeobecných technických požiadavkách na stavby užívané osobami s obmedzenou schopnosťou pohybu a orientácie.

Vykonalo dokazovanie všetkých rozhodujúcich skutočností. Podľa § 3 ods. 2 správneho poriadku tunajší úrad postupoval v predmetnom konaní v úzkej súčinnosti so žiadateľom a s ostatnými účastníkmi konania, zúčastnenými osobami a inými osobami, ktorých sa dané konanie týkalo a dal im príležitosť, aby mohli svoje práva a záujmy účinne obhajovať, najmä sa vyjadriť k podkladu predmetného rozhodnutia a uplatniť svoje návrhy. Zo strany účastníkov konania a zúčastnených osôb nebola voči rozhodnutiu vznesená námietka. Žiadateľom navrhnuté riešenie je technicky a ekonomicky zdôvodnené a nie sú ohrozené verejné záujmy a práva iných. Po preskúmaní žiadosti z hľadísk uvedených v § 62 stavebného zákona a z hľadísk sledovaných zákonom o vodách bolo zistené, že uskutočňovaním stavby nie sú ohrozené záujmy spoločnosti, ani neprimerane obmedzené či ohrozené práva a oprávnené záujmy účastníkov konania. Preto príslušný orgán štátnej vodnej správy rozhodol tak, ako sa uvádza vo výrokovej časti tohto rozhodnutia.

Navrhovateľ je v zmysle zák. č. 145/1995 Z.z. o správnych poplatkoch v znení neskorších predpisov od poplatku oslobodený.

### Poučenie

Proti tomuto rozhodnutiu je podľa § 53 a 54 ods. 1 a 2 zákona č. 71/1967 Zb. o správnom konaní v znení neskorších predpisov možné podať odvolanie v lehote 15 dní odo dňa oznámenia rozhodnutia na Okresný úrad Púchov, odbor starostlivosti o životné prostredie, Štefánikova 820, 020 01 Púchov.

Ak toto rozhodnutie po vyčerpaní prípustných opravných prostriedkov nadobudne právoplatnosť, jeho zákonnosť môže byť preskúmaná správnym súdom.

### Príloha:

situácia Mestečko 2  
situácia Mestečko 3  
situácia Mestečko 4  
situácia Záriečie 1  
situácia Záriečie 2  
situácia Záriečie 3  
situácia Záriečie 4  
situácia Záriečie 5  
situácia Záriečie 6

Ing. Iveta Kmošenová  
vedúci odboru

Informatívna poznámka - tento dokument bol vytvorený elektronicky orgánom verejnej moci

IČO: 00151866 Sufix: 10230

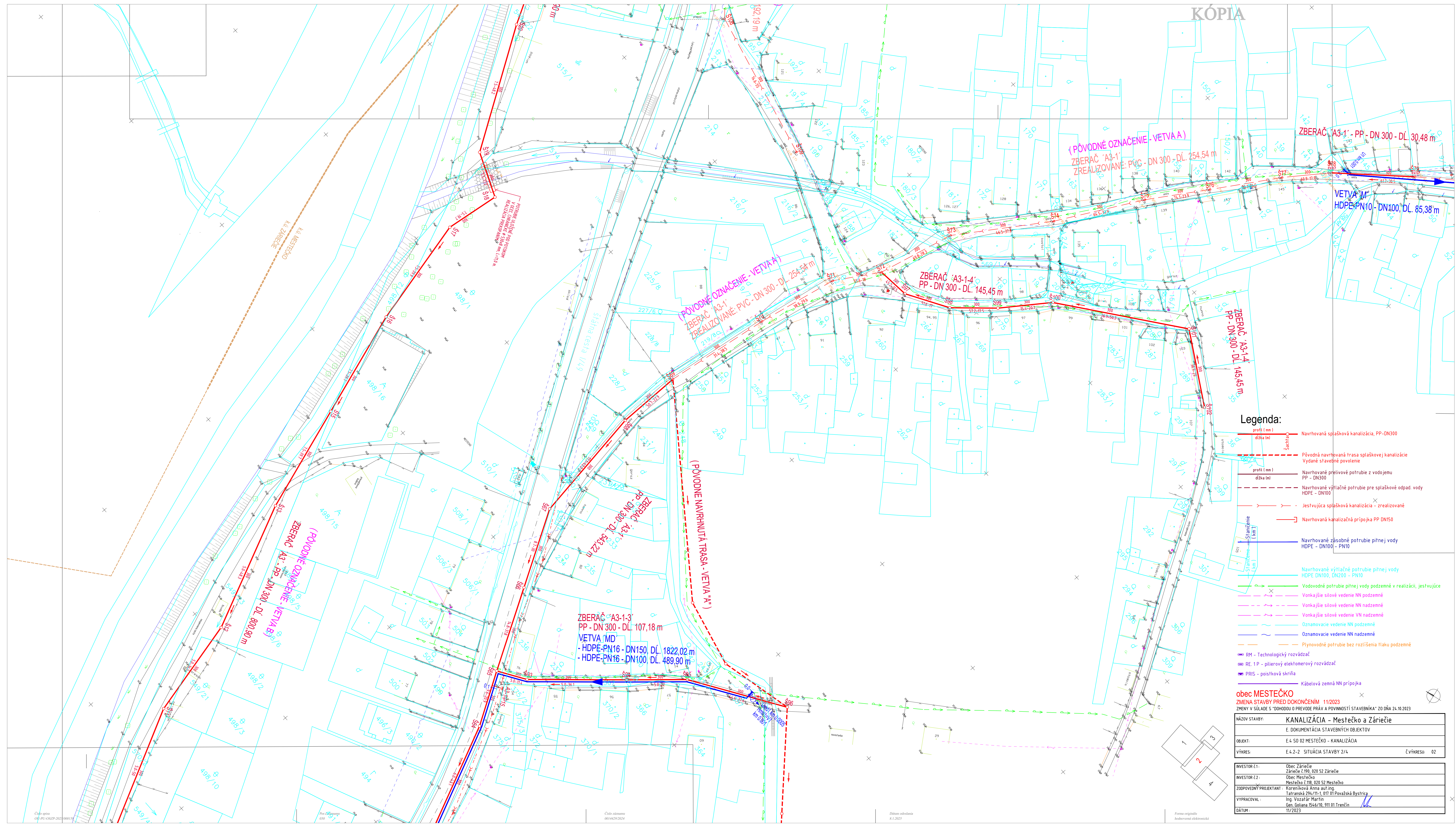
Doručuje sa

Obec Záriečie, Záriečie 190, 020 52 Záriečie, Slovenská republika  
Obec Mestečko, Mestečko 118, 020 52 Mestečko, Slovenská republika  
Slovenský vodohospodársky podnik, Karloveská 2, Bratislava, Karloveská 2, 841 04 Bratislava-Karlova Ves,  
Slovenská republika  
SLOVENSKÝ VODOHOSPODÁRSKY PODNIK, štátny podnik, Povodie horného Váhu, odštepný závod, Jána  
Jančeka 36, 034 01 Ružomberok, Slovenská republika

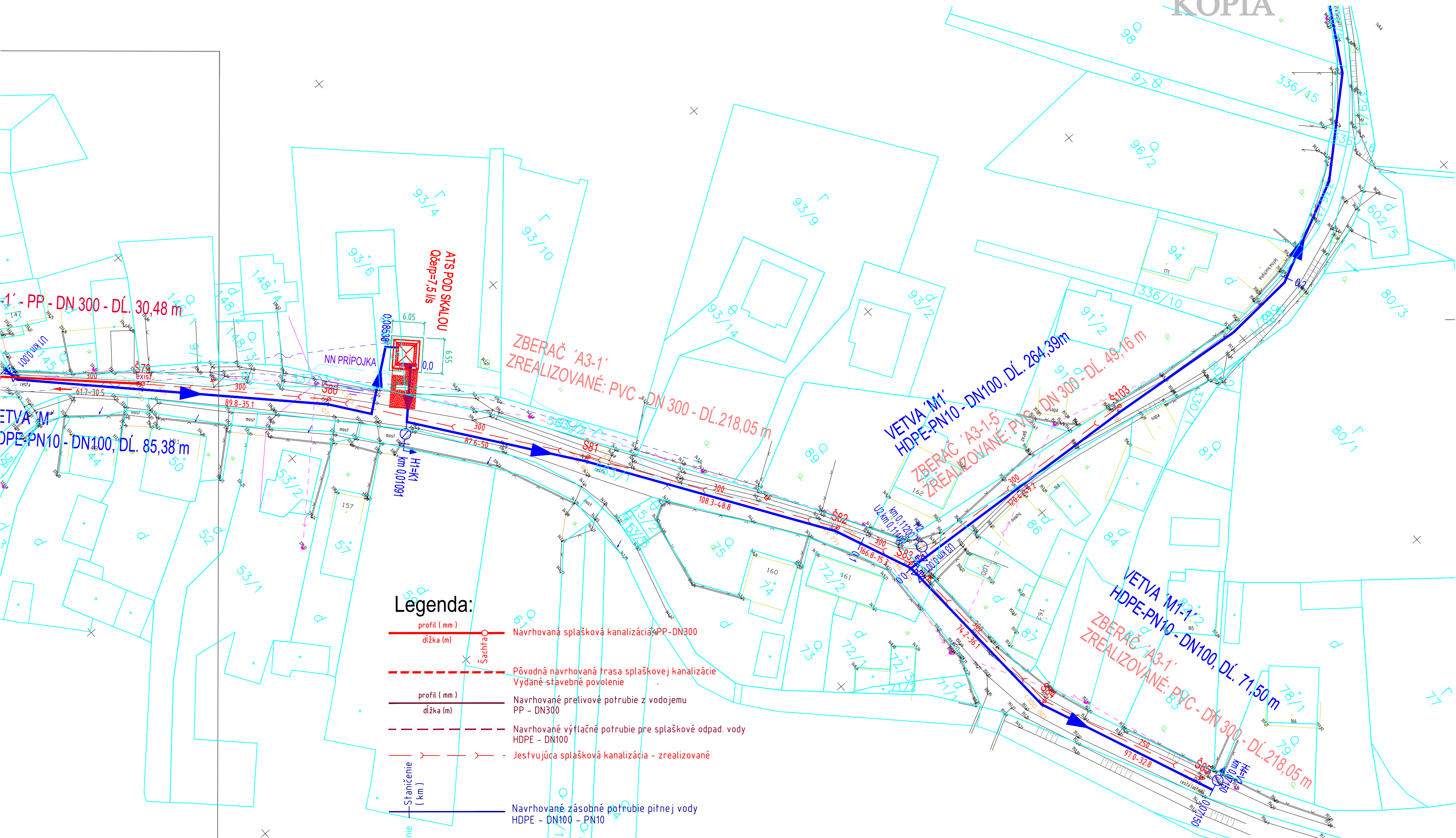
Na vedomie

Považská vodárenská spoločnosť, a. s., Nová 133, 017 01 Považská Bystrica 1  
Stredoslovenská distribučná a. s., Pri Rajčianke 2927/8, Žilina  
SPP - distribúcia, a.s., Mlynské nivy 44/b, Bratislava  
Slovak Telekom, a.s., Bajkalská, 817 62 Bratislava-Staré Mesto  
MICHLOVSKÝ, spol. s r.o., Letná, 921 01 Piešťany 1  
Energotel,a.s., Miletičova 7, Bratislava-Ružinov, Bratislava II  
CETIN Networks, s.r.o., Einsteinova 24, 851 01 Bratislava-Petržalka  
Slovenská správa ciest, M. Rázusa 104/A, 010 01 Žilina 1  
Okresné riaditeľstvo hasičského a záchranného zboru v Považskej Bystrici, Stred 46/6, 017 01 Považská Bystrica  
Okresný úrad Púchov, ŠSOH, ŠSOPaK, Štefánikova 820, 020 01 Púchov 1  
Okresný úrad Trenčín odbor cestnej dopravy a pozemných komunikácií, Hviezdoslavova 3, 911 01 Trenčín 1  
Regionálny úrad verejného zdravotníctva Považská Bystrica, Slovenských partizánov 50/1130, 017 01 Považská  
Bystrica 1  
Krajský pamiatkový úrad Trenčín, pracovisko Prievidza, Nová, Prievidza  
Okresný úrad Trenčín, Oddelenie ochrany prírody a vybraných zložiek životného prostredia kraja, Hviezdoslavova  
0/3, 911 01 Trenčín 1









Legenda:

- profil ( mm )  
dĺžka ( m )  
Navrhovaná splašková kanalizácia PP - DN300
- Pôvodná navrhovaná trasa splaškovej kanalizácie  
Vydané stavebné povolenie
- profil ( mm )  
dĺžka ( m )  
Navrhované prelivové potrubie z vodojemu  
PP - DN300
- Navrhované výtláčne potrubie pre splaškové odpad. vody  
HDPE - DN100
- Jestvujúca splašková kanalizácia - zrealizované
- Navrhované zásobné potrubie pitnej vody  
HDPE - DN100 - PN10
- Navrhované výtláčne potrubie pitnej vody  
HDPE DN100, DN200 - PN10
- Vodovodné potrubie pitnej vody podzemné v realizácii, jestvujúce
- Vonkajšie silové vedenie NN podzemné
- Vonkajšie silové vedenie NN nadzemné
- Vonkajšie silové vedenie VN nadzemné
- Oznamovacie vedenie NN podzemné
- Oznamovacie vedenie NN nadzemné
- Plynovodné potrubie bez rozlíšenia tlaku podzemné
- RM - Technologický rozvádzač
- RE. 1P - pilierový elektromerový rozvádzač
- PRIS - poistková skriňa
- Kábelová zemná NN prípojka

obec MESTEČKO

ZMENA STAVBY PRED DOKONČENÍM 11/2023  
ZMENY V SÚLADE S "DOHODOU O PREVODE PRÁV A POVINNOSTÍ STAVEBNÍKA" ZO DŇA 24.10.2023

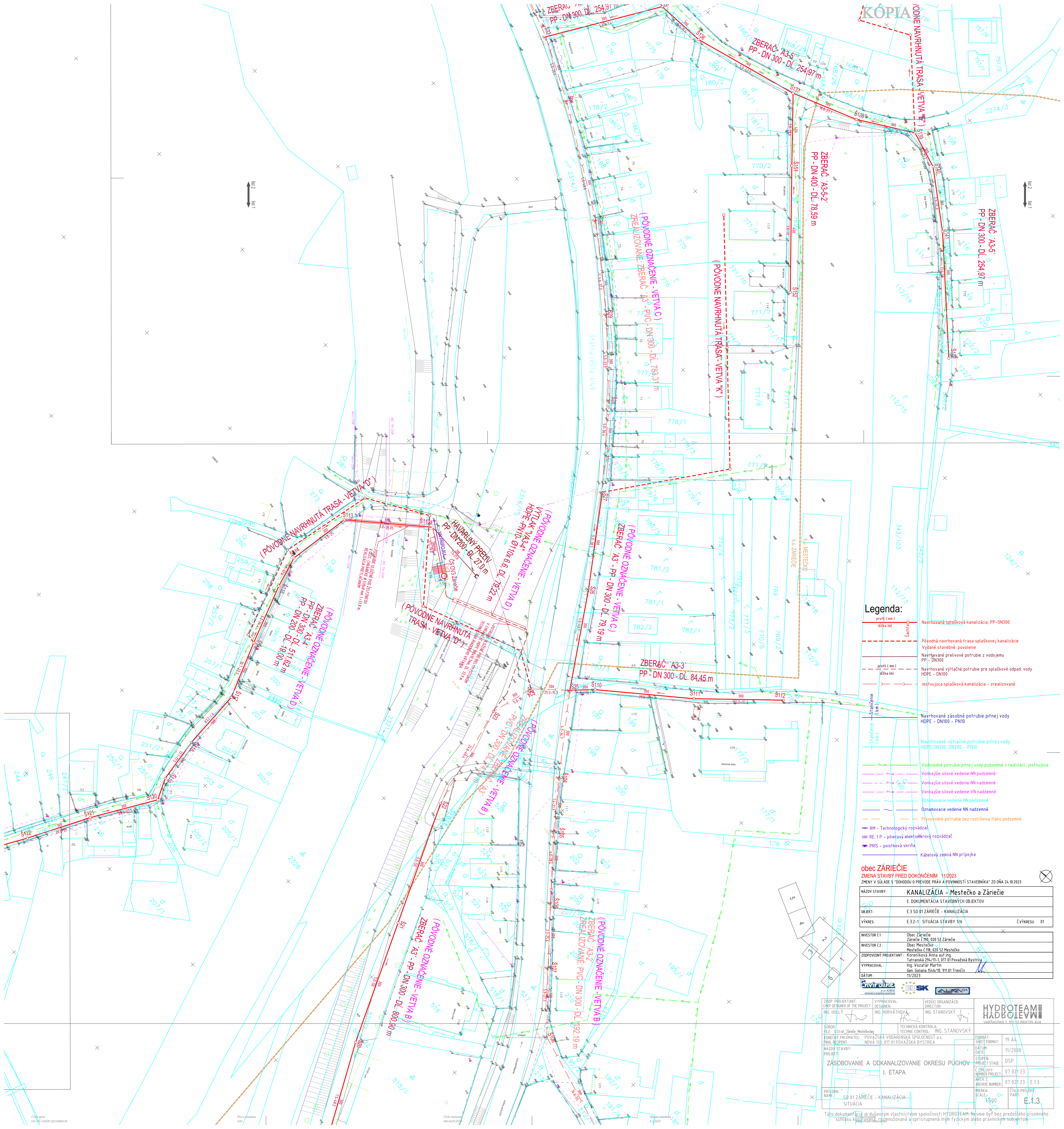
NÁZOV STAVBY:	KANALIZÁCIA - Mestečko a Záriečie
	E. DOKUMENTÁCIA STAVEBNÝCH OBJEKTOV
OBJEKT:	E.4 SO 02 MESTEČKO - KANALIZÁCIA
VÝKRES:	E.4.2-3 SITUÁCIA STAVBY 3/4
Č. VÝKRESU:	03

INVESTOR č.1:	Obec Záriečie Záriečie č.190, 020 52 Záriečie
INVESTOR č.2:	Obec Mestečko Mestečko č.118, 020 52 Mestečko
ZODPOVEDNÝ PROJEKTANT:	Koreníková Anna aut.ing. Tatranská 294/11-1, 017 01 Považská Bystrica
VYPRACOVAL:	Ing. Vozatár Martin
DÁTUM:	11/2023









Legenda:

- profil (mm)  
dĺžka (m)  
Navrhovaná sputšková kanalizácia, PP-DN300
- Pôvodná navrhovaná trasa splaškovej kanalizácie  
Vydané stavebné povolenie  
Navrhované prelivové potrubie z vodojemu  
PP - DN300
- profil (mm)  
dĺžka (m)  
Navrhované výtlčné potrubie pre splaškové odpad. vody  
HDPE - DN100
- Jestvujúca splašková kanalizácia - zrealizované
- Staničné  
(km)  
Navrhované zásobné potrubie pitnej vody  
HDPE - DN100 - PN10
- Navrhované výtlčné potrubie pitnej vody  
HDPE DN100, DN200 - PN10
- Vodovodné potrubie pitnej vody podzemné v realizácii, jestvujúce
- Vonkajšie silové vedenie NN podzemné
- Vonkajšie silové vedenie NN nadzemné
- Vonkajšie silové vedenie VN nadzemné
- Oznamovacie vedenie NN podzemné
- Oznamovacie vedenie NN nadzemné
- Plynovodné potrubie bez rozšírenia tlaku podzemné
- RM - Technologický rozvádzač
- RE 1P - pilierský elektroenergetický rozvádzač
- PRIS - poisťovňa skríňa
- Kábelová zemná NN prípojka

obec ZÁHREČIE  
ZMENA STAVBY PRED DOKONČENÍM 11/2023  
ZMENY V SÚLADE S DOHODOU O PŘEVODE PRÁV A PŮVĚRNOSTI STAVBYNÍKA ZO DŇA 24.10.2023

NÁZOV STAVBY:	KANALIZÁCIA - Mestečko a Záriečie		
OBJEKT:	E.3 SO 01 ZÁRIČIE - KANALIZÁCIA		
VÝKRES:	E.32-1 SITUÁCIA STAVBY 1/6	Č. VÝKRESU:	01
INVESTOR E.1:	Obec Záriečie Záriečie č. 190, 020 52 Záriečie		
INVESTOR E.2:	Obec Mestečko Mestečko č. 118, 020 52 Mestečko		
ZODPOVEDNÝ PROJEKTANT:	Koreníková Anna a.ing. Tatranská 294/71-1, 017 01 Považská Bystrica		
VYPRACOVAL:	Ing. Vozňák Martin Gen. Gellána 1546/19, 911 01 Trenčín		
DATUM:	11/2023		

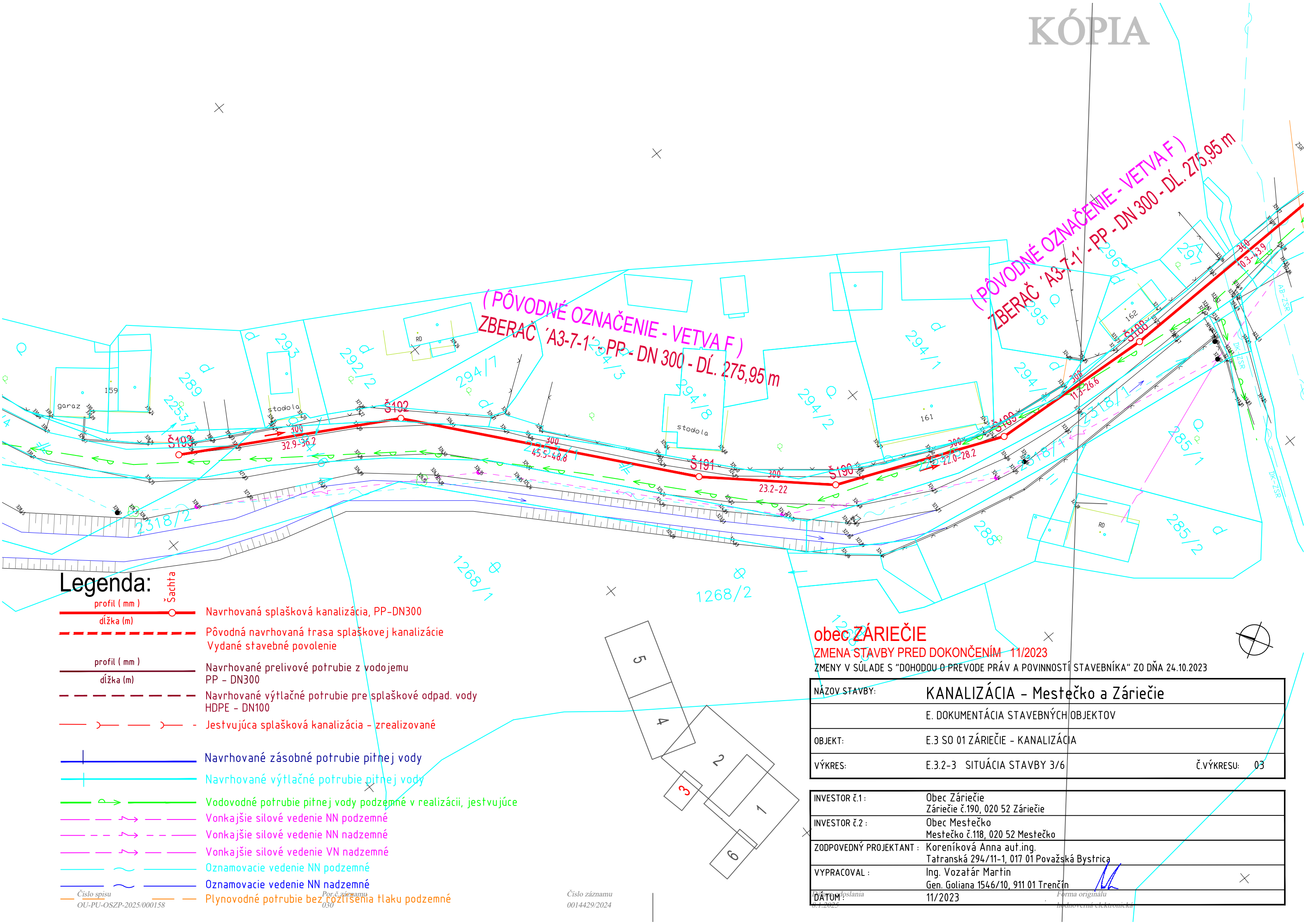
ZÁP. PROJEKTANT: CHIEF DESIGNER OF THE PROJECT: ING. HOLLY	VYPRACOVAL: DESIGNER: ING. HORVÁTHOVA	VEDÚCI ORGANIZÁCIE: DIRECTOR: ING. STANOVSKÝ	HYDROTEAM HABBOLEAM VARSÁVSKA 7, 811 01 BRATISLAVA
SÚBOR: FILE: E.32-1 Zámiečie Mestečko	TECHNICKÁ KONTROLA: ING. STANOVSKÝ	ING. STANOVSKÝ	FORMAT: SHEET FORMAT: 19 A4
KONEČNÝ PRIJÍMATEL: FINAL RECIPIENT:	POVAŽSKÁ VODARENÁ SPOLOČNOSŤ, s.r.o. NOVÁ 133, 017 01 POVAŽSKÁ BYSTRICA	ING. STANOVSKÝ	DATE: 11/2023
NÁZOV STAVBY: PROJECT:	ZÁSADOVANIE A ODKANALIZOVANIE OKRESU PÚCHOV I. ETAPA	ING. STANOVSKÝ	STUPEN: PROJECT STAGE: DSP
PRÍLOHA: NAME:	SO 01 ZÁRIČIE - KANALIZÁCIA SITUÁCIA	ING. STANOVSKÝ	Č. ZEMLUVY: NUMBER PROJECT: 07 021 23
		ING. STANOVSKÝ	ARCHIV: ARCHIVE NUMBER: 07 021 23 - E.1.3
		ING. STANOVSKÝ	MIERKA: SCALE: 1:500
		ING. STANOVSKÝ	ČÍSLO PRÍLOHY: PART: E.1.3

Táto dokumentácia je duševným vlastníctvom spoločnosti HYDROTEAM. Nesmie byť bez predostihu písomného súhlasu konaných, rozmnožovaná a sprístupnená iným fyzickým alebo právnickým subjektom.









Legenda:

- profil ( mm )  
dĺžka ( m )  
Navrhovaná splašková kanalizácia, PP-DN300
- profil ( mm )  
dĺžka ( m )  
Pôvodná navrhovaná trasa splaškovej kanalizácie  
Vydané stavebné povolenie
- profil ( mm )  
dĺžka ( m )  
Navrhované prelivové potrubie z vodojemu  
PP - DN300
- Navrhované výtlačné potrubie pre splaškové odpad. vody  
HDPE - DN100
- Jestvujúca splašková kanalizácia - zrealizované
- Navrhované zásobné potrubie pitnej vody
- Navrhované výtlačné potrubie pitnej vody
- Vodovodné potrubie pitnej vody podzemné v realizácii, jestvujúce
- Vonkajšie silové vedenie NN podzemné
- Vonkajšie silové vedenie NN nadzemné
- Vonkajšie silové vedenie VN nadzemné
- Oznamovacie vedenie NN podzemné
- Oznamovacie vedenie NN nadzemné
- Číslo spisu  
OU-PU-OSZP-2025/000158
- Por.č. záznamu  
030
- Plynovodné potrubie bez rozšírenia tlaku podzemné

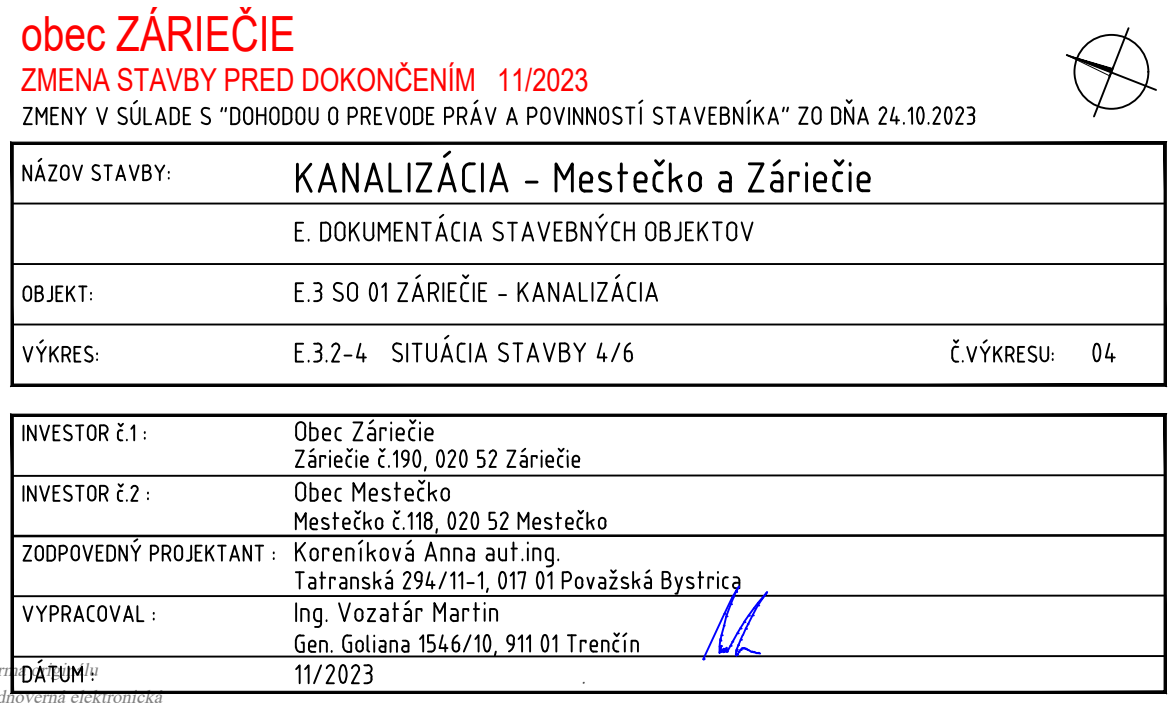
obec ZÁRIEČIE

ZMENA STAVBY PRED DOKONČENÍM 11/2023

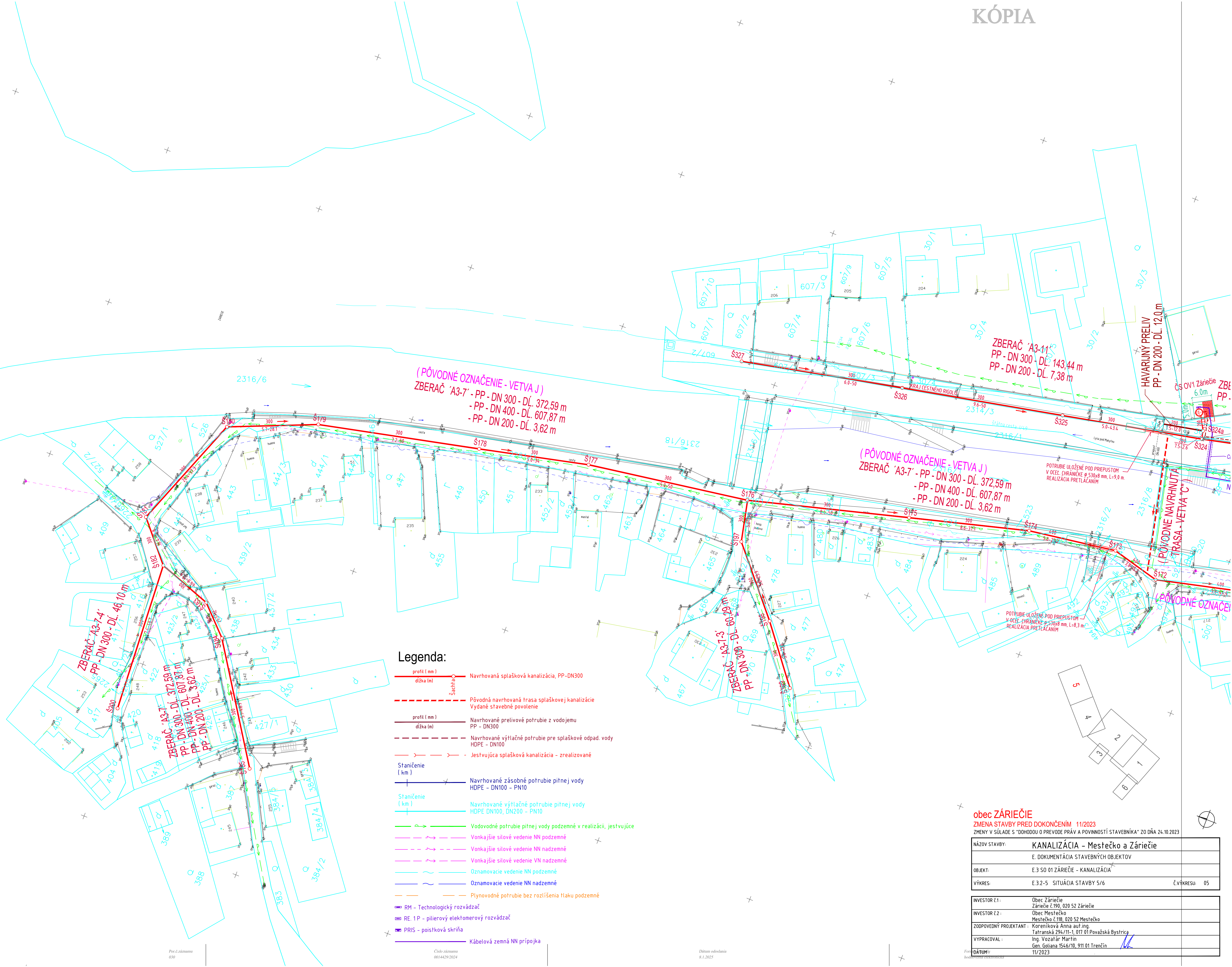
ZMENY V SÚLADE S "DOHODOU O PREVODE PRÁV A POVINNOSTÍ STAVEBNÍKA" ZO DŇA 24.10.2023

NÁZOV STAVBY:	KANALIZÁCIA - Mestečko a Záriečie		
	E. DOKUMENTÁCIA STAVEBNÝCH OBJEKTOV		
OBJEKT:	E.3 SO 01 ZÁRIEČIE - KANALIZÁCIA		
VÝKRES:	E.3.2-3 SITUÁCIA STAVBY 3/6	Č.VÝKRESU:	03
INVESTOR č.1:	Obec Záriečie Záriečie č.190, 020 52 Záriečie		
INVESTOR č.2:	Obec Mestečko Mestečko č.118, 020 52 Mestečko		
ZODPOVEDNÝ PROJEKTANT:	Koreníková Anna aut.ing. Tatranská 294/11-1, 017 01 Považská Bystrica		
VYPRACOVAL:	Ing. Vozačár Martin Gen. Goliana 1546/10, 911 01 Trenčín		
DAŤUM:	11/2023		









Legenda:

- profil (mm)  
dĺžka (m) Navrhovaná splašková kanalizácia, PP-DN300
- Pôvodná navrhovaná trasa splaškovej kanalizácie  
Vydané stavebné povolenie
- profil (mm)  
dĺžka (m) Navrhované prelivové potrubie z vodojemu  
PP - DN300
- Navrhované výtlačné potrubie pre splaškové odpad. vody  
HDPE - DN100
- Jestvujúca splašková kanalizácia - zrealizované
- Staničenie  
(km) Navrhované zásobné potrubie pitnej vody  
HDPE - DN100 - PN10
- Staničenie  
(km) Navrhované výtlačné potrubie pitnej vody  
HDPE DN100, DN200 - PN10
- Vodovodné potrubie pitnej vody podzemné v realizácii, jestvujúce
- Vonkajšie silové vedenie NN podzemné
- Vonkajšie silové vedenie NN nadzemné
- Vonkajšie silové vedenie VN nadzemné
- Oznamovacie vedenie NN podzemné
- Oznamovacie vedenie NN nadzemné
- Plynovodné potrubie bez rozlíšenia tlaku podzemné
- RM - Technologický rozvádzač
- RE.1P - pilierový elektomerový rozvádzač
- PRIS - poisktová skriňa
- Kábelová zemná NN prípojka

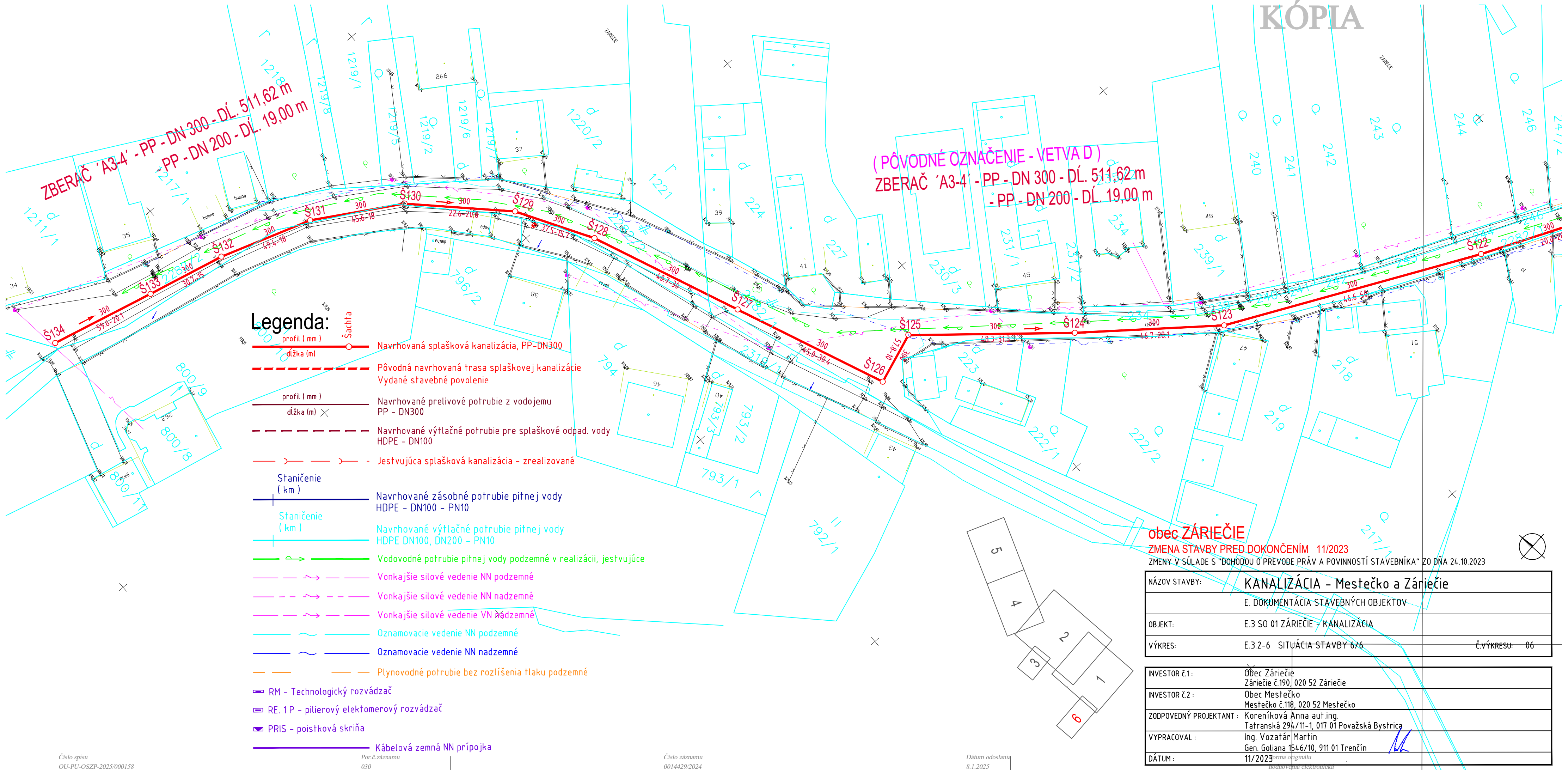
obec ZÁRIEČIE

ZMENA STAVBY PRED DOKONČENÍM 11/2023  
ZMENY V SÚLADE S "DOHODOU O PREVODE PRÁV A POVINNOSTÍ STAVEBNÍKA" ZO DŇA 24.10.2023

NÁZOV STAVBY:	KANALIZÁCIA – Mestečko a Záriečie	
	E. DOKUMENTÁCIA STAVEBNÝCH OBJEKTOV	
OBJEKT:	E.3 SO 01 ZÁRIEČIE – KANALIZÁCIA	
VÝKRES:	E.3.2-5 SITUÁCIA STAVBY 5/6	Č. VÝKRESU: 05

INVESTOR Č1:	Obec Záriečie Záriečie č.190, 020 52 Záriečie
INVESTOR Č2:	Obec Mestečko Mestečko č.118, 020 52 Mestečko
ZODPOVEDNÝ PROJEKTANT :	Koreníková Anna aut.ing. Tatranská 294/11-1, 017 01 Považská Bystrica
VYPRACOVAL :	Ing. Vozňár Marín Gen. Goliana 1546/10, 911 01 Trenčín
DÁTUM:	11/2023





Legenda:

- profil ( mm )  
dĺžka ( m )
- Navrhovaná splašková kanalizácia, PP-DN300
- Pôvodná navrhovaná trasa splaškovej kanalizácie  
Vydané stavebné povolenie
- profil ( mm )  
dĺžka ( m )
- Navrhované prelivové potrubie z vodojemu  
PP - DN300
- Navrhované výtlačné potrubie pre splaškové odpad. vody  
HDPE - DN100
- Jestvujúca splašková kanalizácia - zrealizované
- Staničenie  
( km )
- Navrhované zásobné potrubie pitnej vody  
HDPE - DN100 - PN10
- Staničenie  
( km )
- Navrhované výtlačné potrubie pitnej vody  
HDPE DN100, DN200 - PN10
- Vodovodné potrubie pitnej vody podzemné v realizácii, jestvujúce
- Vonkajšie silové vedenie NN podzemné
- Vonkajšie silové vedenie NN nadzemné
- Vonkajšie silové vedenie VN nadzemné
- Oznamovacie vedenie NN podzemné
- Oznamovacie vedenie NN nadzemné
- Plynovodné potrubie bez rozlíšenia tlaku podzemné

- RM - Technologický rozvádzač
- RE. 1 P - pilierový elektromerový rozvádzač
- PRIS - poisktová skriňa
- Kábelová zemná NN prípojka

obec ZÁRIEČIE

ZMENA STAVBY PRED DOKONČENÍM 11/2023  
ZMENY V SÚLADE S "DOHODOU O PŘEVODE PRÁV A POVINNOSTÍ STAVEBNÍKA" ZO DŇA 24.10.2023

NÁZOV STAVBY:	KANALIZÁCIA - Mestečko a Záriečie	
	E. DOKUMENTÁCIA STAVEBNÝCH OBJEKTOV	
OBJEKT:	E.3 SO 01 ZÁRIEČIE - KANALIZÁCIA	
VÝKRES:	E.3.2-6 SITUÁCIA STAVBY 6/6	Č.VÝKRESU: 06

INVESTOR č.1:	Obec Záriečie Záriečie č.190, 020 52 Záriečie	
INVESTOR č.2:	Obec Mestečko Mestečko č.118, 020 52 Mestečko	
ZODPOVEDNÝ PROJEKTANT:	Koreníková Anna aut.ing. Tatranská 294/11-1, 017 01 Považská Bystrica	
VYPRACOVAL:	Ing. Vozatár Martin Gen. Goliana 1546/10, 911 01 Trenčín	
DÁTUM:	11/2023 <i>forma originálu</i>	

Registratúrne číslo záznamu: 0014429/2024

Vec: Rozhodnutie

Parafa	Dátum/čas	Meno	Pozícia	Org.útvár	Funkcia	V zast.	Zastúpil	Poznámka
Schválené	08.01.2025 06:35	Kmošenová Iveta, Ing.	vedúci	OU-PU- OSZP	vedúci odboru	Nie		