


Číslo spisu
OU-PU-OSZP-2023/001510-019

Púchov
29. 11. 2023



Rozhodnutie

Stavebné povolenie líniovej vodnej stavby

Popis konania / Účastníci konania

Žiadateľ: Obec Dohňany, zastúpená starostom obce, 020 51 Dohňany 68
SLOVENSKÝ VODOHOSPODÁRSKY PODNIK, štátny podnik, Radničné námestie 8, 969 01 Banská Štiavnica
Účastníci konania sú oboznámení o rozhodnutí stavebného a vodoprávneho konania verejnou vyhláškou, z dôvodu, že stavba je líniovou stavbou. Identifikovaní účastníci konania, ktorých vlastnícke práva alebo iné práva k pozemkom a stavbám, ako aj k susedným pozemkom a stavbám môžu byť rozhodnutím priamo dotknuté:

Vlastníci pozemkov dotknutých vodnou stavbou:

Domy Púchov s.r.o., F. Urbánka 802, 020 01 Púchov

Vlastníci susedných pozemkov:

Podobeň Elemír, Obrancov Mieru 1157/17, 020 01 Púchov

Bílená Gabriela, Dohňany 233, Dohňany, PSČ 020 51

Luhový Luboš, Lichardova 1340, Horné Kočkovce, PSČ 02001

Leško Kamil r. Leško, Dohňany 229, Dohňany, PSČ 020 51

Bisaha Milan, Okružná 1421/38, Púchov, PSČ 020 01

Bisaha Rudolf, Ing., Stred 2204/34, Považská Bystrica, PSČ 017 01

Kolmanová Matilda, Za cintorínom 1254, Púchov, PSČ 020 01

Bisaha Ľubomír, 020 51, Dohňany, č. 212, SR, Dátum narodenia: 11.06.1979

Bisaha Peter, Dohňany 155, Dohňany, PSČ 020 51

Toto rozhodnutie má povahu verejnej vyhlášky a musí byť vyvesené po dobu 30 dní na úradnej tabuli obce Dohňany a iným spôsobom v mieste obvyklým, najmä v miestnej tlači, rozhlase, na úradnej tabuli správneho orgánu, ktorý písomnosť doručuje a webovej stránke príslušného stavebného úradu: <https://www.minv.sk/?okresne-urady-klientskecentra&urad=20&sekcia=uradna-tabula#popis> a na centrálnej elektronickej úradnej tabuli.

Zvesené a potvrdené rozhodnutie žiadame zaslať späť na Okresný úrad Púchov, odbor starostlivosti o životné prostredie. 15-deň vyvesenia je dňom doručenia.

Vyvesené dňa:

Odtlačok pečiatky a podpis orgánu, ktorý potvrdzuje zverejnenie oznámenia:

Zvesené dňa:

Odtlačok pečiatky a podpis orgánu, ktorý potvrdzuje zverejnenie oznámenia:

Výrok

Okresný úrad Púchov, odbor starostlivosti o životné prostredie v súlade s § 5 zákona č. 525/2003 Z. z. o štátnej správe starostlivosti o životné prostredie a o zmene a doplnení niektorých zákonov ako príslušný orgán štátnej vodnej správy v zmysle § 61 písm. a) a c) a § 71 ods. (1) zákona č. 364/2004 Z. z. o vodách a o zmene zákona SNR č. 372/1990 Zb. o priestupkoch v znení neskorších predpisov (vodný zákon) v platnom znení (ďalej len vodný zákon) a súčasne ako špeciálny stavebný úrad v zmysle § 120 ods. (2) zákona č. 50/1976 Zb. o územnom plánovaní a stavebnom poriadku (stavebný zákon) v platnom znení (ďalej len stavebný zákon), na základe žiadosti stavebníka, predložených dokladov a na základe výsledku vodoprávneho konania vydáva žiadateľovi

Obec Dohňany, Dohňany 68, 020 51 Dohňany

na stavbu: „Rozšírenie splaškovej kanalizácie a ČS“ ako súčasť stavby IBV Dohňany – inžinierske siete

p o v o l e n i e na uskutočnenie líniovej vodnej stavby v zmysle § 26 ods. (1) vodného zákona a v súlade s § 66 stavebného zákona je v rozsahu projektovej dokumentácie.

Popis stavby:

Rozšírenie splaškovej kanalizácie je navrhnuté v celkovej dĺžke 500 m s pripojením do jestvujúcej splaškovej kanalizácie v obci stoky „A 1-1-1 PP300.

- „Stoka A-111-0“ – potrubie PP KG SN10 D 315 mm v dĺžke 220,30 m, – potrubie PP KG SN10 D 200mm v dĺžke 5,20 m, – potrubie HDPE SDR17 D110 mm v dĺžke 177,50 m – výtlačné, ČS AWALIFT 0/2U v šachte DN2500mm/4,0m.
- „Stoka A-111-01“ – potrubie PP KG SN10 D 315 mm v dĺžke 55 m.
- „Stoka A-111-02“ – potrubie PP KG SN10 D 315 mm v dĺžke 42 m.

Objekty na kanalizačnej sieti:

Čerpacia stanica typu STRATE AWALIFT:

- Podzemný železobetónový objekt s manipulačnou komorou rozmerov D2500mm/4,00m, vstupným kompozitovým poklopom so zateplením rozmeru 800*800mm, pomocným zá-bradlím a pevným rebríkom. Suché zariadenie s plynotesnou a vodotesnou nádržou so separáciou pevných látok.
- PARAMETRE: projektové: Qč = 1,88 m³ / h, H = 2,60 m; výkonové: Q = 6,00 m³ / h, Hmax = 6,8 m, P = 2 x 1,5 kW
- Napojenie čerpacej stanice odpadových vôd na novú trvalú NN prípojku

Kanalizačné šachty:

- Kanalizačná šachta vstupná Š1 – Š9 v počte 9 ks – Wavin TEGRA NG DN1000 – plastová polypropylénová kanalizačná šachta s monolitickým šachtovým dnom. Vnútorňý priemer vstupnej časti šachty je 600 mm. Súčasťou šachty je sklolaminátový rebrík s protišmykovou úpravou. Šachta bude vybavená liatinovým poklopom o priemere 600 pre zaťaženie D400 KN pre komunikácie.
- Kanalizačná šachta ukľudňovacia Šu – plastová Wavin TEGRA 600 bude vybavená liatinovým poklopom o priemere 600 na žbt roznášacom prstenci pre zaťaženie D400 KN pre komunikácie. Vybudovaná bude pre zaústenie výtlačného potrubia z ČS na ukľudnenie prietoku OV.
- Kanalizačná šachta sýtuková Šs – betónová vodotesná DN1000 bude vybudovaná na jestvujúcej kanalizácii PP300 – stoka A 1-1-1 pre sýtuk jestvujúcich a nových OV. V šachte s vnútorným priemerom 600 mm budú zabudované stúpadlá, bude vybavená liatinovým poklopom s priemerom 600 pre zaťaženie C 400 KN pre komunikácie.
- Kanalizačná šachta Šo – odvzdušnenie a preplachovanie výtlačného potrubia – bude vybudovaná v polovici úseku výtlačného potrubia z ČS do jestvujúcej VK. Bude vybavená armatúrami pre prepláchnutie a automatickým privzdušňovaco-odvzdušňovacím ventilom. Situovaná bude v betónovej šachte rozmerov 1200(900)*1500*1800 mm s liatinovým vstupným poklopom 600x600mm pre zaťaženie C 400 KN pre komunikácie.

Účel stavby:

Zabezpečenie odvádzanie splaškových odpadových vôd z navrhutej lokality - IBV Dohňany (19 rodinných domov).

Líniová vodná stavba bude zriadená na pozemkoch KN-C parcela č. 1341/2, 1178/7, 1178/8, 1178/9, 1178/25, 1177/68 katastrálne územie Dohňany.

Pozemok KN-C parcela č. 1341/2, 1178/7, 1178/8, 1178/9, 1178/25 je vo vlastníctve Obce Dohňany (LV č. 1). Pozemok parc. č. KN-C 1177/68 v katastrálnom území Dohňany je vo vlastníctve Domy Púchov s.r.o., F. Urbánka 802, 020 01 Púchov (LV č. 2625). Stavebník predložil zmluvu o uzatvorení budúcej zmluvy o zriadení vecného bremena zo dňa 28. septembra 2023 medzi vlastníkom pozemku a stavebníkom.

Druh pozemku:

- parc. č. KN-C 1341/2 – zastavaná plocha a nádvorie
- parc. č. KN-C 1178/7, 1178/8, 1178/9, 1178/25, 1177/68 – ostatná plocha

Pre uskutočnenie stavby sa určujú tieto záväzné podmienky:

1. Stavebníkom stavby bude Obec Dohňany, zastúpená starostom obce, 020 51 Dohňany, IČO: 00 317 136.
2. Stavba bude uskutočnená do 24 mesiacov od nadobudnutia právoplatnosti povolenia. Pred začatím stavebných prác je stavebník povinný oznámiť špeciálnemu stavebnému úradu začatie stavby.
3. Neoddeliteľnou súčasťou tohto rozhodnutia je projektová dokumentácia vypracovaná autorizovaným stavebným inžinierom Annou Koreníkovou, Tatranská 294/11-1, 017 01 Považská Bystrica, osvedčenie 3714*TA*4-24.
4. Jedno paré overenej projektovej dokumentácie bude zaslané stavebníkovi, druhé bude uložené vo vodohospodárskej evidencii.
5. Povolenie sa vzťahuje na stavbu, ktorej základný popis je uvedený v predchádzajúcej časti rozhodnutia, a toto sa udeľuje na dobu odôvodnenia trvania stavby.
6. Prípadné zmeny nemožno urobiť bez predchádzajúceho povolenia príslušného špeciálneho stavebného úradu.
7. Stavebné povolenie stráca platnosť, ak do dvoch rokov od nadobudnutia právoplatnosti stavba nebude začatá.
8. Stavba bude uskutočnená dodávateľsky. V termíne do 15 dní po určení zhotoviteľa je stavebník povinný oznámiť stavebnému úradu zhotoviteľa.
9. Stavbu a jej zmenu môže uskutočňovať len právnická osoba alebo fyzická osoba oprávnená na vykonávanie stavebných prác podľa osobitných predpisov a vedenie uskutočňovania stavby vykonáva stavbyvedúci. Podľa § 46 d, ods. (2) stavebného zákona je stavbyvedúci povinný viesť o stavbe stavebný denník, ktorý musí byť prístupný oprávneným osobám.
10. Za súlad priestorovej polohy stavby s dokumentáciou overenou v stavebnom konaní zodpovedá oprávnená osoba v zmysle zákonných ustanovení. Doklady o vytýčení priestorovej polohy stavby predloží stavebník pri kolaudácii stavby.
11. Všetky inžinierske siete podzemné a nadzemné zakresliť do situácie vo vykonávacom projekte, aby nedošlo pri prácach ku ich poškodeniu. Pred začatím zemných prác zabezpečiť vytýčenie všetkých podzemných vedení na mieste jednotlivých objektov správcami inžinierskych sietí. Podmienky dané zástupcami dotknutých sietí žiadame dodržať.
12. Pri uskutočňovaní stavby je nutné dodržiavať všetky predpisy týkajúce sa bezpečnosti práce a technických zariadení, a dbať o ochranu zdravia osôb na stavenisku.
13. Pri uskutočňovaní stavby sa musia dodržiavať ustanovenia § 48 – 53 stavebného zákona upravujúce požiadavky na uskutočňovanie stavieb a príslušné technické normy a stanoviská dotknutých orgánov, ktoré chránia celospoločenské záujmy podľa osobitných predpisov.

a) Slovenský vodohospodársky podnik, š.p., Povodie horného Váhu, odštepny závod, Jána Jančeka 36, 034 01 Ružomberok, stanovisko č.j. SVP 1635/2023/2 zo dňa 10. 08. 2023:

- Požadujeme dodržať ochranné pásmo vodného toku Biela voda - v zmysle STN 75 2102 je ochranné pásmo stanovené vo vzdialenosti 10 m (min. 6,0 m) od reálnych brehových čiar.
- Brehová čiara je priesečnica vodnej hladiny s príľahlými pozemkami, po ktorú voda stačí pretekať medzi brehmi bez toho, aby sa vylievala do príľahlého územia.
- Podľa vyššie uvedenej STN 75 2102 v ochrannom pásme toku nie je prípustná orba, stavanie objektov, zmena reliéfu ťažbou, navážkami, manipulácia s látkami škodiacim vodám a výstavba súbežných inžinierskych sietí.
- Uvedené ochranné pásmo je podľa § 49 vodného zákona č. 364/2004, Z.z. v znení neskorších predpisov („ďalej len vodný zákon“) a jeho novelizácií správca toku oprávnený užívať pri výkone správy vodného toku.
- Trasu splaškovej kanalizácie je potrebné viesť vzdialenejšou stranou komunikácie od vodného toku, tak ako je zakreslená v PD.
- Pri realizácii stavby je nutné zachovať prístup mechanizácie správcu vodného toku k pobrežným pozemkom z hľadiska realizácie opráv, údržby a povodňovej aktivity.
- Vzhľadom k blízkosti vodného toku nie je možné vylúčiť ohrozovanie predmetného územia mimoriadnymi udalosťami. V prípade, že počas výstavby a prevádzkovania splaškovej kanalizácie dôjde k vzniku škôd na majetku jej prevádzkovateľa z dôvodu zvýšenia povodňových prietokov, SVP, š.p., v zmysle § 49 ods. 5 vodného zákona a zákona č. 7/2010 Z.z. o ochrane pred povodňami, v znení neskorších predpisov nezodpovedá za prípadné škody spôsobené mimoriadnou udalosťou.
- Výkopové práce ako aj samotnú realizáciu stavby žiadame realizovať efektívne, mimo dažďov a so zariadeniami v bezchybnom technickom stave, aby nedošlo k úniku ropných látok do povrchových ani do podzemných vôd.
- Pri výstavbe využiť len vhodné certifikované stavebné výrobky, ktoré budú preukázané v kolaudačnom konaní.
- So vzniknutým odpadom nakladať podľa zákona č. 79/2015 Z.z. o odpadoch v platnom znení.
- Na prípadné zmeny stavby pred ako aj počas jej realizácie žiadame neodkladne upozorniť správcu toku a následne ich s našou organizáciou odsúhlasiť.
- V prípade nedodržania našich požiadaviek, nebudeme súhlasiť s vydaním kolaudačného rozhodnutia.
- Ku kolaudácii stavby žiadame byť prizvaní.

b) Považská vodárenská spoločnosť, a.s., Nová 133, 017 46 Považská Bystrica, stanovisko č. j. 14765/61/2023-CA zo dňa 09.11.2023:

- V riešenej lokalite v pozemku KN-C par. č. 1356/4 a 1341/2 v k. ú. Dohňany vedie potrubie verejného vodovodu PE DN 100 mm, ktorý je v majetku obce Dohňany a v prevádzke Považskej vodárenskej spoločnosti a. s. (ďalej len PoVS, a.s.).
- Cez vyššie uvedené pozemky vedie potrubie verejnej kanalizácie OLS DN 300 mm, ktoré je tiež v prevádzke PoVS, a.s.
- Pred začatím stavebných prác žiadame inž. siete v prevádzke PoVS a.s. vytýčiť. Vytýčenie vykoná zástupca PoVS, a.s. na základe objednávky doručenej na stredisko služieb PoVS, a.s., Ing. Šebeňa č. t.0905 850 734.
- Na základe vytýčenia žiadame dodržať STN 73 60 05 o priestorovom usporiadaní IS a pri umiestnení iných stavieb pevne spojených so zemou aj ochranné pásmo verejných vodovodov a verejných kanalizácií podľa zákona č. 442/2002 Z. z. o verejných vodovodoch a verejných kanalizáciách a o zmene a doplnení zákona č. 276/2001 Z. z. o regulácii v sieťových odvetviach v platnom znení (ďalej len zákon o verejných vodovodoch a verejných kanalizáciách).

Upozorňujeme, že pri budovaní stavby a pri umiestnení podperných bodov verejného osvetlenia a iných súvisiacich stavieb pevne spojených so zemou, žiadame podľa § 19 ods. 2. zákona o verejných vodovodoch a verejných kanalizáciách, mimo súvisle zastavaného územia obce alebo územia určeného na zastavanie (ďalej len „zastavané územie“) sa pásma ochrany vymedzujú zvislými plochami vedenými po oboch stranách vodovodného potrubia verejného vodovodu alebo potrubia stokovej siete verejnej kanalizácie vedenými od ich osi vo vodorovnej vzdialenosti

- a) 1,8 m pri verejnom vodovode a verejnej kanalizácii do priemeru 500 mm vrátane,
- b) 3,0 m pri verejnom vodovode a verejnej kanalizácii nad priemer 500mm.

- Podľa § 19 ods. 5 vyššie citovaného zákona v pásme ochrany je zakázané vykonávať zem-né práce, umiestňovať konštrukcie alebo iné zariadenia, ktoré obmedzujú prístup k verej-nému vodovodu a verejnej kanalizácii, alebo ktoré by mohli ohroziť ich technický stav, vy-sádzať trvalé porasty, umiestňovať skládky, vykonávať terénne úpravy.
- Podľa § 20 vyššie citovaného zákona, je vlastník alebo správca verejného vodovodu a verejnej kanalizácie oprávnený v nevyhnutnej miere vstupovať na cudzie pozemky za účelom kontroly, opráv a údržby verejného vodovodu a verejnej kanalizácie.
- Rozšírenie verejnej kanalizácie má podľa § 52 ods. 1 zákona č. 364/2004 Z. z. o vodách a o zmene zákona Slovenskej národnej rady č. 372/1990 Zb. o priestupkoch v znení ne-skorších predpisov (vodný zákon) v platnom

znení (ďalej len vodný zákon) charakter vodnej stavby a preto je potrebné požiadať Okresný úrad Púchov, odbor starostlivosti o životné prostredie, úsek štátnej vodnej správy, ako špeciálny stavebný úrad o vydanie povolenia na vodnú stavbu podľa § 26 ods.1 vodného zákona. To znamená, že na pred-metné rozšírenie verejnej kanalizácie bude vydané samostatné stavebné povolenie, ako na vodnú stavbu.

- Odvádzanie splaškových OV z plánovanej IBV môže byť riešené ako rozšírenie verejnej kanalizácie.
- Pre rozšírenie verejnej kanalizácie musia byť splnené podmienky PoVS, a.s. v súlade so zákonom o verejných vodovodoch a verejných kanalizáciách.
- Z rozšírenia verejnej kanalizácie je možné budovať samostatné kanalizačné prípojky pre jednotlivé RD, pre každý RD samostatne bude uzatvorená s PoVS, a.s. zmluva na odvádzanie splaškových OV do verejnej kanalizácie.
- Navrhované rozšírenie verejnej kanalizácie je vždy vlastníctvom vlastníka už vybudovaného verejného vodovodu a verejnej kanalizácie bez ohľadu na to, kto ich financuje. V zmysle § 120 zákona č. 40/1964 Zb. Občiansky zákonník v platnom znení, sa rozšírenie verejnej kanalizácie považuje za súčasť hlavnej veci (už vybudovanej verejnej kanalizácie), spolu s ktorou tvorí jeden celok. Súčasť veci (navrhované rozšírenie) sa riadi právnym režimom hlavnej veci.
- Vlastníkom navrhovaného rozšírenia verejnej kanalizácie bude obec Dohňany.
- Investor je povinný pred vydaním kolaudačného rozhodnutia na predmetnú stavbu uzavrieť s prevádzkovateľom, t. j. s PoVS, a.s. Dodatok k zmluve o nájme na prevádzkovanie rozšírenia verejnej kanalizácie.

Pri rozšírení verejnej kanalizácie

- V zmysle §120 Občianskeho zákonníka sa rozšírenie verejnej kanalizácie považuje za súčasť hlavnej veci (už vybudovanej verejnej kanalizácie), spolu s ktorou tvorí jeden celok. Súčasť veci (t. j. navrhované rozšírenie) sa riadi právnym režimom hlavnej veci.
- Kanalizačné prípojky nebudú predmetom dodatku nájomnej zmluvy.
- Stavba rozšírenia verejnej kanalizácie bude realizovaná dodávateľom s odbornou spôsobilosťou pre realizáciu vodných stavieb (podľa § 52 vodného zákona).

Technické podmienky rozšírenia verejnej kanalizácie

- Pri realizácii a osadení sútokovej kanalizačnej šachty, je investor povinný zabezpečiť plynulé odvádzanie splaškových odpadových vôd vo verejnej kanalizácii, ktorá je v prevádzke PoVS a.s..
- Postup prác pri osadení sútokovej šachty, musí byť odsúhlasený vedúcim kanalizácie spoločnosti PoVS, a.s. - Ing. Jendrišákovou 0905 477112.
- Náklady spojené s prepojením exist. verejnej kanalizácie a navrhovaného rozšírenia kanalizácie budú fakturované investorovi.
- Rozšírenie verejnej kanalizácie bude o dimenzii DN 300.
- Kanalizačné revízne šachty budú DN 1000, poklopy budú vodotesné, žiadame použiť typ KASI KDB 65, uzamykateľné, s triedou zaťažiteľnosti D400 pre komunikácie, maximálna vzdialenosť KRŠ bude 50 m a vždy v lomovom bode pri zmene smeru prúdenia.
- Dodržať spádové pomery.
- Kanalizačné prípojky realizovať odbočovacími tvarovkami. Na trase kanalizačnej prípojky musí byť osadená revízna šachta.
- Kanalizačná šachta šo-odvzdušnenie a preplachovanie výtlačného potrubia
- Poklop na kanalizačnej šachte žiadame riešiť vodotesný kruhový o 0600 mm.

Čerpacia stanica

- Názov čerpacej stanice žiadame riešiť z označením ČS OV 3 Dohňany
- Hĺbku kalovej jímky žiadame riešiť z dôvodu zabezpečenia suchého prostredia v ČS o hĺbke 0,5m nie 0,25m.
- Na vstupe do ČS žiadame osadiť pevné madlo z antikoru, nie ochranné zábradlie. Stenu čerpacej stanice žiadame riešiť o hrúbke 2000 mm, nie 1400 mm.
- Do otvoru ČS žiadame umiestniť tri otvory o priemere 120 mm, pre zabezpečenie manipulácie s čerpadlami.
- Napojenie vjazdu čerpacej stanice na komunikáciu, musí byť riešené plochými obrubníkmi.
- Bránu pre čerpaciu stanicu žiadame riešiť v šírke 4000 mm z dôvodu zabezpečenia bezpečného vjazdu dopravného vozidla s ťažkou technikou (HERMES).
- Priestor pred vjazdom (t. j. pred bránou do objektu) žiadame vyasfaltovať z dôvodu zabezpečenia bezpečného vjazdu do objektu ČS.

Strojnotechnická časť ČS –

- S osadením rozvádzača 2DF MASTER NEO nesúhlasíme, požadujeme osadiť štandardizovaný rozvádzač s riadiacimi prvkami SCHNEIDER ELECTRIK., ktoré budú kompatibilné s ostatnými ČS OV v prevádzke PoVS, a.s..
- Je potrebné zabezpečiť aby bol systém MaR a prenosy dát na dispečing v štandarde s PoVS, a.s..
- Realizačný projekt na ČS žiadame predložiť na schválenie hlavnému energetikovi PoVS, a.s. - pánovi Gašpárkovi t.č. 0905 716 467.

NN prípojka

- RE skrinku žiadame osadiť do oplotenia ČS OV 3 Dohňany aj napriek vybaveniu na povolenie výnimky. Je potrebné zvážiť prierez káblu.
- Pri realizácii NN prípojky a osadení ČS OV, ako aj riešení strojnotechnickej časti ČS OV 3 Dohňany žiadame aby bol k realizácii, ako aj ku kontrolným dňom prizvaný hlavný energetik PoVS, a.s. - pán Gašpárek a jeho prítomnosť aby bola zaznamenaná v stavebnom denníku.
- Po realizácii bude vykonaný monitoring vybudovaného kanalizačného potrubia (prehliadka tesnosti spojov, kanalizačných šachiet a spádových pomerov kamerovým zariadením)
- Upozorňujeme, že do verejnej kanalizácie je možné zaústiť iba splaškové OV. Dažďové vody nemôžu byť zaústené do verejnej kanalizácie v prevádzke PoVS, a.s..
- Vzhľadom na to, že budúcim prevádzkovateľom navrhovaného rozšírenia verejnej kanalizácie bude PoVS a.s. žiadame pri výstavbe kanalizácie pozývať na kontrolné dni majstra kanalizácie Ing. Čižmára č.t. 0905 795 591 a jeho prítomnosť zaznamenať v stavebnom denníku.
- V prípade, že žiadateľ, resp. investor s uvedenými podmienkami PoVS, a.s. nebude súhlasiť, je povinný na kanalizačnom potrubí osadiť na jestvujúcom potrubí verejnej kanalizácie v prevádzke PoVS, a.s. meracie zariadenie podľa podmienok príslušnej prevádzky kanalizácie PoVS, a.s..
- Investor bude povinný uzatvoriť s PoVS, a. s. zmluvu na odvádzanie a čistenie splaškových odpadových vôd. Navrhnuté rozšírenie verejnej kanalizácie bude z pohľadu PoVS, a. s. iba kanalizačnou prípojkou.
- Uvedené podmienky žiadame zakotviť v stavebnom povolení.
- Predmetné vyjadrenie stráca platnosť po uplynutí 24 mesiacov od dátumu jeho vydania.

c) Okresný úrad Púchov, odbor starostlivosti o ŽP, orgán štátnej správy odpadového hospodárstva, vyjadrenie č. j. OU-PU-OSZP-2023/001378-003, zo dňa 21.08.2023:

- s odpadmi, ktoré vzniknú počas realizácie stavby je potrebné nakladať v súlade so zákonom č. 79/2015 Z. z. o odpadoch a o zmene a doplnení niektorých zákonov a v súlade s vyhláškou MŽP SR č. 344/2022 Z. z. o stavebných odpadoch a odpadoch z demolácií a zaobchádzať s nimi takým spôsobom, ktorý neohrozuje zdravie ľudí a nepoškodzuje životné prostredie.
- Všetky vzniknuté odpady je potrebné zhromažďovať vytriedené podľa druhov a zabezpečiť ich pred znehodnotením, odcudzením alebo iným nežiaducim únikom.
- Pôvodca odpadu je podľa § 77 ods. 3 písm. písm. a) zákona o odpadoch povinný pri stavbách nad 300 m² zastavanej plochy zabezpečiť zhodnotenie a recykláciu stavebného odpadu a odpadu z demolácie vrátane spätného zasypávania ako náhrady za iné materiály najmenej vo výške záväzných cieľov a limitov zhodnocovania recyklácie ustanovených v prílohe č. 3 časti VI druhom bode zákona o odpadoch.
- Vzniknuté odpady je potrebné odovzdať iba osobe oprávnenej nakladať s odpadmi podľa § 14 ods. 1 písm. e) zákona o odpadoch. Pôvodca odpadu je podľa § 77 ods. 3 písm. d) zákona o odpadoch povinný zabezpečiť pred vznikom odpadov odovzdávaných podľa § 14 ods. 1 písm. e) zákona o odpadoch preukázateľný zmluvný vzťah o fyzickom nakladaní s nimi, uzatvorený minimálne v rozsahu určenom v § 2 vyhlášky MŽP SR č. 344/2022 Z. z. o stavebných odpadoch a odpadoch z demolácií, pričom povinnosť mať zmluvný vzťah sa časovo viaže až k reálnemu začiatku výkonu stavebnej činnosti.
- Výkopovú zeminu je možné použiť na spätný zásyp iba v mieste stavby. Prebytočnú výkopovú zeminu je potrebné odovzdať osobe oprávnenej nakladať s odpadmi podľa zákona o odpadoch. Stavebníka upozorňujeme, že na skladovanie výkopovej zeminy mimo staveniska sa vyžaduje súhlas podľa § 97 ods. 1 písm. u) zákona o odpadoch, ktorý pre pôvodcu odpadu udeľuje okresný úrad v sídle kraja, t. j. Okresný úrad Trenčín, odbor starostlivosti o životné prostredie, oddelenie štátnej správy vôd a vybraných zložiek životného prostredia kraja. Obsah žiadosti o súhlas je ustanovený v § 26b vyhlášky MŽP SR č. 371/2015 Z. z., ktorou sa vykonávajú niektoré ustanovenia zákona o odpadoch.
- O nakladaní s odpadmi je potrebné viesť evidenciu podľa § 2 vyhlášky MŽP SR č. 366/2015 Z. z. o evidencnej povinnosti a ohlasovacej povinnosti v znení neskorších predpisov.
- Vzniknuté odpady je potrebné zahrnúť do ohlásenia o vzniku odpadu a nakladaní s ním podľa § 3 vyhlášky MŽP SR č. 366/2015 Z. z. o evidencnej povinnosti a ohlasovacej povinnosti v znení neskorších predpisov.

- Stavebník je povinný podľa § 99 ods. 1 písm. b) bodu 5 zákona o odpadoch požiadať tunajší orgán štátnej správy odpadového hospodárstva o vyjadrenie k dokumentácii v kolaudačnom konaní. K vyjadreniu je potrebné predložiť fotokópiu stavebného povolenia, uviesť zoznam druhov odpadov, ktoré pri realizácii stavby vznikli, uviesť ich množstvá a spôsob nakladania s nimi, t. j. predložiť doklady o zabezpečení zhodnotenia a recyklácie stavebného odpadu, resp. jeho zneškodnenia oprávnenou osobou (objednávka, zmluva, faktúra, vážne lístky).
- Stavebné práce vykonávať tak, aby nedošlo k nežiaducemu vplyvu na životné prostredie a k poškodzovaniu hmotného majetku.

d) Slovak Telekom, a.s., Bajkalská 28, Bratislava, vyjadrenie č. 6612323663, zo dňa 30.08.2023:

- Nedôjde do styku so sieťami elektronických komunikácií (ďalej len SEK) spoločnosti Slovak Telekom, a.s. a/alebo DIGI SLOVAKIA, s.r.o.
- Existujúce zariadenia sú chránené ochranným pásmom (§23 zákona č. 452/2021 Z. z.) a zároveň je potrebné dodržať ustanovenie §108 zákona č. 452/2021 Z. z. o ochrane proti rušeniu.
- Vyjadrenie stráca platnosť uplynutím doby platnosti uvedenej vyššie vo vyjadrení, v prípade zmeny vyznačeného polygónu, dôvodu žiadosti, účelu žiadosti, v prípade ak uvedené parcelné číslo v žiadosti nezodpovedá vyznačenému polygónu alebo k si stavebník nesplní povinnosť podľa bodu 3.
- Stavebník alebo ním poverená osoba je povinná v prípade ak zistil, že jeho zámer, pre ktorý podal uvedenú žiadosť je v kolízii so SEK Slovak Telekom, a.s. a/alebo DIGI SLOVAKIA, s.r.o. alebo zasahuje do ochranného pásma týchto sietí (najneskôr pred spracovaním projektovej dokumentácie stavby), vyzvať spoločnosť Slovak Telekom, a.s. na stanovenie konkrétnych podmienok ochrany alebo preloženia SEK prostredníctvom zamestnanca spoločnosti povereného správou sietí.
- V prípade ak na Vami definovanom území v žiadosti o vyjadrenie sa nachádza nadzemná telekomunikačná sieť, ktorá je vo vlastníctve Slovak Telekom, a.s. a/alebo DIGI SLOVAKIA, s.r.o., je potrebné zo strany žiadateľa zabezpečiť nad zemnú sieť proti poškodeniu alebo narušeniu ochranného pásma.
- Nedodržanie vyššie uvedených podmienok ochrany zariadení je porušením povinností podľa §23 zákona č. 452/2021 Z. z. o elektronických komunikáciách v platnom znení.
- Žiadateľ môže vyjadrenie použiť iba pre účel, pre ktorý mu bolo vystavené. Okrem použitia pre účel konaní podľa stavebného zákona a následnej realizácie výstavby, žiadateľ nie je oprávnený poskytnuté informácie a dáta ďalej rozširovať, prenajímať alebo využívať bez súhlasu spoločnosti Slovak Telekom, a.s.
- Žiadateľa zároveň upozorňujeme, že v prípade ak plánuje napojiť nehnuteľnosť na verejnú elektronickú komunikačnú sieť úložným vedením, je potrebné do projektu pre územné rozhodnutie doplniť aj telekomunikačnú prípojku.

e) Stredoslovenská distribučná, a.s., Pri Rajčianke 2927/8, 010 47 Žilina, vyjadrenie č. j. 202308-SP-0074-1, zo dňa 05.10.2023:

- V predmetnej lokalite stavby sa nachádzajú elektroenergetické zariadenia v majetku SSD, pre ktoré žiadame dodržať ustanovenia zákona 251/2012 Z.z. §43.
- V danej lokalite je plánované rozšírenie distribučnej sústavy SSD – NN podzemného vedenia, skriň.
- Žiadame rešpektovať budúce umiestnenie energetických zariadení SSD a ich ochranné pásma. Stavbu žiadame realizovať po vybudovaní distribučných, rozvodov, resp. postup prác žiadame koordinovať s prideleným projektovým manažérom SSD.
- Po zrealizovaní investičnej akcie SSD je potrebné opätovne požiadať o vyjadrenie k stavebnému zámeru, kde budú presne stanovené podmienky zohľadňujúce konečný stav a umiestnenie elektroenergetických zariadení SSD uložených v tejto lokalite, nakoľko po ukončení spomínanej investičnej akcie SSD bude možné presné a konečné posúdenie podmienok pre dodržanie ochranných pásiem pre elektroenergetické zariadenia v majetku SSD. Zakreslenú orientačnú trasu elektrických vedení v tejto lokalite Vám prikladáme na situačnom výkrese ako prílohu tohto vyjadrenia.
- Pred začatím stavebných prác je stavebník povinný fyzicky vytýčiť trasy podzemných vedení. Presnú trasu podzemných káblových vedení v majetku SSD Vám na základe objednávky smerovanej cez aplikáciu zverejnenú na internetovej stránke www.ssd.sk (sekcia Elektronické služby) vytýči určený pracovník strediska údržby SSD v danej lokalite.
- Pri realizácii výkopových prác žiadame neporušiť celistvosť uzemňovacej sústavy.
- Pred zahrnutím dotknutých energetických zariadení v majetku SSD musí realizátor prizvať zástupcu SSD z príslušného strediska údržby na kontrolu zariadenia, čo potvrdia buď v Zápise o vytýčení podzemného el. vedenia resp. zápisom do stavebného denníka.

VŠEOBECNÉ PODMIENKY:

- Dovoľujeme si Vás upozorniť, že v danej lokalite sa môžu nachádzať aj podzemné vedenia tretích osôb!
- Od energetických zariadení žiadame dodržať ochranné pásmo v zmysle zákona 251/2012 Z. z. a bezpečné vzdialenosti podľa príslušných noriem STN (VVN vzdušné vedenie 110 kV od krajného vodiča na každú stranu 15 metrov, VN vzdušné vedenie 22kV od krajného vodiča na každú stranu 10 metrov, VVN a VN zemné káblové vedenie a NN zemné káblové vedenie na každú stranu 1 meter). Pri NN vzdušných vedeniach požadujeme dodržať manipulačný technický priestor 1 meter od krajného vodiča na každú stranu. Ochranné pásmo Elektrickej stanice do 110 kV vonkajšieho vyhotovenia je 30 metrov od oplotenia alebo hranice objektu. Pri realizácii výkopových prác, žiadame neporušiť celistvosť uzemňovacej sústavy.
- V prípade súbehu a križovaní zemných káblových vedení žiadame dodržať manipulačný priestor min. 1 meter na každú stranu. V opačnom prípade pri opravách a rekonštrukciách našich zariadení nezodpovedáme za poškodenie Vášho zariadenia.
- Pri manipulácii mechanizmami v blízkosti elektroenergetických zariadení SSD, ako aj pri prácach v ochrannom pásme v ich bezprostrednej blízkosti, je nevyhnutné dodržať všetky legislatívne opatrenia (vrátane ustanovení príslušných technických noriem) týkajúce sa bezpečnosti osôb, ochrany energetických zariadení a technického zhotovenia súbehov a križovaní.
- V prípade akéhokoľvek poškodenia elektroenergetického zariadenia je túto skutočnosť pôvodca povinný neodkladne oznámiť na tel. číslo 0800159 000.
- Platnosť tohto vyjadrenia je 12 kalendárnych mesiacov od jeho vystavenia. Vyjadrenie stráca platnosť pri zmene údajov či podmienok, na základe ktorých bolo vydané (zmena aktuálneho zaťaženia a technického stavu zapojenia distribučnej sústavy v danej lokalite, vstupných údajov, súvisiacej legislatívy a pod.).

f) Slovanet a.s., Záhradnícka 151, 821 08 Bratislava 2, vyjadrenie č. j. 18691, zo dňa 31.08.2023:

- Pri realizácii stavby nepríde ku styku s podzemnými telekomunikačnými vedeniami vo vlastníctve firmy Slovanet, a.s.
- Slovanet, a.s. súhlasí s uvedenou stavbou žiadateľa bez výhrad.

14. Stavebník je povinný realizátora stavebných prác upovedomiť o skutočnosti, že stavba sa nachádza v ochrannom pásme III. stupňa záložného vodárenského zdroja pre mesto Púchov. Pri stavebných prácach všetkého druhu dodržiavať ochranné opatrenia, aby nedošlo k úniku znečisťujúcich látok do pôdy a do podzemných vôd. Použitý zásypový materiál nesmie byť kontaminovaný znečisťujúcimi látkami. Stroje a strojné zariadenia používané počas výstavby musia byť v dobrom technickom stave. Opravy a údržbu stavebných strojov nerobiť na mieste stavby, vykonávať ich na miestach k tomu účelu určenému. Stavenisko musí byť vybavené havarijnou súpravou (posypovým materiálom - vapex, perlit, piliny, lopata, nádoby, ap.) za účelom odstránenia prípadného havarijného úniku znečisťujúcich látok. V prípade, že v rámci výstavby dôjde k mimoriadnemu zhoršeniu vôd, ten, kto túto situáciu zistil je povinný bez zbytočného odkladu spôsobom podľa miestnych pomerov ohlásiť túto skutočnosť Slovenskej inšpekcii životného prostredia (ďalej len „inšpekcia“) alebo okresnému úradu, alebo na jednotné európske číslo tiesňového volania 112, alebo obci, alebo správcovi vodného toku. Pôvodca úniku je povinný okamžite vykonať bezprostredné opatrenia a opatrenia na odstránenie škodlivých následkov. V prípade, že v čase výstavby dôjde k zaobchádzaniu so znečisťujúcimi látkami je potrebné postupovať v súlade s § 39 vodného zákona, t.j. je povinný dodržiavať osobitné predpisy, ktoré ustanovujú, za akých podmienok možno s takýmito látkami zaobchádzať z hľadiska ochrany kvality povrchových vôd a podzemných vôd. Ak zaobchádzanie so znečisťujúcimi látkami z hľadiska ochrany vôd neupravujú osobitné predpisy, je ten, kto s takýmito látkami zaobchádza, povinný urobiť potrebné opatrenia, aby pri zaobchádzaní s nimi nevnikli do povrchových vôd alebo do podzemných vôd alebo neohrozili ich kvalitu.

15. Pri vykonávaní prác je nutné postupovať tak, aby neboli spôsobené škody na cudzom majetku. Prípadné škody spôsobené pri výstavbe, alebo prevádzke povoleného diela budú nahradené v zmysle ust. Obchodného resp. Občianskeho zákonníka.

16. Prebytočný výkopový materiál bude uložený na pozemku stavebníka poprípade na inom pozemku po dohode s jeho vlastníkom, avšak tak, aby toto skladovanie nepôsobilo rušivo na obyvateľov v obci.

17. Zabezpečiť stavenisko proti vstupu nepovolaných osôb, zabezpečiť a označiť výkopy výstražnými nápismi.

18. Počas doby výstavby zabezpečiť pravidelné udržiavanie prístupovej komunikácie a tým zabrániť jej znečisťovaniu. Zabezpečiť čistenie dopravných a ostatných mechanizmov pri výjazde na komunikácie.

19.Pre stavbu budú použité také stavebné materiály a výrobky, ktoré neohrozujú bezpečnosť, zdravie a životné prostredie. Doklady o overení požadovaných vlastností výrobkov a doklady o vyhovujúcich výsledkoch predpísaných skúšok stavebník predloží ku kolaudácii stavby.

20.Po ukončení výstavby je stavebník povinný požiadať orgán štátnej vodnej správy o vydanie povolenia na užívanie vodnej stavby podľa § 26 vodného zákona a v súlade s § 79 stavebného zákona.

V zmysle § 70 stavebného zákona stavebné povolenie je záväzné pre právnych nástupcov konania.

Námietky účastníkov konania: neboli podané

Žiadateľ je podľa § 4 ods. (1) písm. a) zákona č. 145/1995 Z. z. o správnych poplatkoch v znení neskorších predpisov od poplatku oslobodený.

Odôvodnenie

Obec Dohňany, zastúpená starostom obce podala listom zaevidovaným na tunajšom úrade dňa 05. septembra 2023 žiadosť o vydanie stavebného povolenia na líniovú vodnú stavbu „Rozšírenie splaškovej kanalizácie a ČS“ ako súčasť stavby IBV Dohňany – inžinierske siete.

Cieľom stavby je výstavba rozšírenia verejnej kanalizácie v celkovej dĺžke 500 m, s pripojením do existujúcej splaškovej kanalizácie, čím sa zabezpečí odvádzanie splaškových odpadových vôd z časti obce, kde je navrhnutá IBV výstavba 19-tich RD.

ROZHODNUTIE O UMIESTENÍ STAVBY bolo pod č. j. SÚ-264/2022-004-TS1 vydané obcou Dohňany dňa 23. septembra 2022 na stavbu „IBV Dohňany“, ktorej súčasťou je aj líniová vodná stavba „Rozšírenie splaškovej kanalizácie a ČS“.

Okresný úrad Púchov, odbor starostlivosti o životné prostredie, ako príslušný orgán štátnej vodnej správy a súčasne špeciálny stavebný úrad oznámil začatie stavebného konania verejnou vyhláškou listom pod č. j. OU-PU-OSZP-2023/001510-007 zo dňa 25. septembra 2023, ktorá bola vyvesená na úradnej tabuli Obce Dohňany a na úradnej tabuli tunajšieho úradu a nariadil ústne pojednávanie spojené s miestnym zisťovaním na deň 25. októbra 2023. Dotknuté orgány a účastníci konania boli upozornení na skutočnosť, že môžu svoje námietky uplatniť do 25. októbra 2023, inak sa na ne neprihliadne.

Posúdenie vodnej stavby vykonali príslušný orgán obecnej samosprávy, dotknuté orgány a správcovia sietí:

- Obec Dohňany vydala ROZHODNUTIE O UMIESTENÍ STAVBY pod č. j. SÚ-264/2022-004-TS1 vydané dňa 23. septembra 2022 pre stavebníka Domy Púchov s.r.o., F. Urbánka 802, 020 01 Púchov a žiadateľ predložil Zmluvu o prevode práv a povinností k územnému rozhodnutiu.

K vodnej stavbe sa vyjadrili dotknuté orgány:

- Okresný úrad Púchov, odbor starostlivosti o životné prostredie, štátna správa odpadového hospodárstva (požiadavky zapracované v rozhodnutí), štátna správa ochrany prírody a krajiny, list č. OU-PU-OSZP-2023/001544-003 zo dňa 27. septembra 2023 (bez pripomienok).

- Slovenský vodohospodársky podnik š.p., Ružomberok vydal stanovisko č. j. SVP 1635/2023/2 zo dňa 10. 08. 2023, v zmysle ktorého stanovil podmienky z hľadiska požiadaviek dodržania ochranného pásma vodného toku Biela voda a z hľadiska ochrany vôd pred znečistením. Požiadavky dotýkajúce sa ochrany vôd sú zapracované vo výrokovej časti rozhodnutia.

Správcovia sietí: Považská vodárenská spoločnosť, a.s., Nová 133, 017 46 Považská Bystrica, stanoviskom č. j. 14765/61/2023-CA zo dňa 09.11.2023, Slovak Telekom, a.s., Bajkalská 28, Bratislava, vyjadrením č. 6612323663, zo dňa 30.08.2023, Stredoslovenská distribučná, a.s., Pri Rajčianke 2927/8, 010 47 Žilina, vyjadrením č. j. 202308-SP-0074-1, zo dňa 05.10.2023, Slovanet a.s., Záhradnícka 151, 821 08 Bratislava 2, vyjadrením č. j. 18691, zo dňa 31.08.2023.

Ich stanoviská boli skoordované a zohľadnené v podmienkach tohto rozhodnutia v rozsahu požiadaviek dotýkajúcich sa povolovanej stavby.

Stavba sa nachádza v chránenej vodohospodárskej oblasti Beskydy-Javorníky a v ochrannom pásme III. stupňa záložného vodárenského zdroja Púchov, slúžiaceho pre hromadné zásobovanie obyvateľstva pitnou vodou a ktoré je

určené rozhodnutím Obvodného úradu životného prostredia v Považskej Bystrici, č.j. OÚ ŽP-2006/00103/BB9 zo dňa 09. mája 2006. Vzhľadom na uvedené Okresný úrad Púchov vo výrokovvej časti zapracoval podmienky súvisiace s umiestnením stavby v ochrannom pásme vodárenských zdrojov.

Vykonalo sa dokazovanie rozhodujúcich skutočností. Zo strany orgánov štátnej správy neboli podané záporné stanoviská ani námietky. Preto príslušný orgán štátnej vodnej správy rozhodol tak, ako sa uvádza vo výrokovvej časti tohto rozhodnutia.

Po preskúmaní žiadosti z hľadísk uvedených v § 62 stavebného zákona a z hľadísk sledovaných zákonom o vodách bolo zistené, že uskutočňovaním stavby nie sú ohrozené záujmy spoločnosti, ani neprimerane obmedzené či ohrozené práva a oprávnené záujmy účastníkov konania. Preto príslušný orgán štátnej vodnej správy rozhodol tak, ako sa uvádza vo výrokovvej časti tohto rozhodnutia.

Poučenie

Proti tomuto rozhodnutiu je podľa § 53 a 54 ods. (1) a (2) zákona č. 71/1967 Zb. o správnom konaní v znení neskorších predpisov možné podať odvolanie v lehote 15 dní odo dňa oznámenia rozhodnutia na Okresný úrad Púchov, odbor starostlivosti o životné prostredie.

Ak toto rozhodnutie po vyčerpaní prípustných opravných prostriedkov nadobudne právoplatnosť, jeho zákonnosť môže byť preskúmaná súdom.

Rozhodnutie sa doručí podľa rozdeľovníka

Príloha:

Dohňany IBV Splašk. kanal. "SITUÁCIA 1"

Dohňany IBV Splašk. kanal. "SITUÁCIA 2"

Dohňany IBV Splašk. kanal. "SITUÁCIA 3"

Ing. Iveta Kmošenová
vedúci odboru

Informatívna poznámka - tento dokument bol vytvorený elektronicky orgánom verejnej moci

IČO: 00151866 Sufix: 10230

Doručuje sa

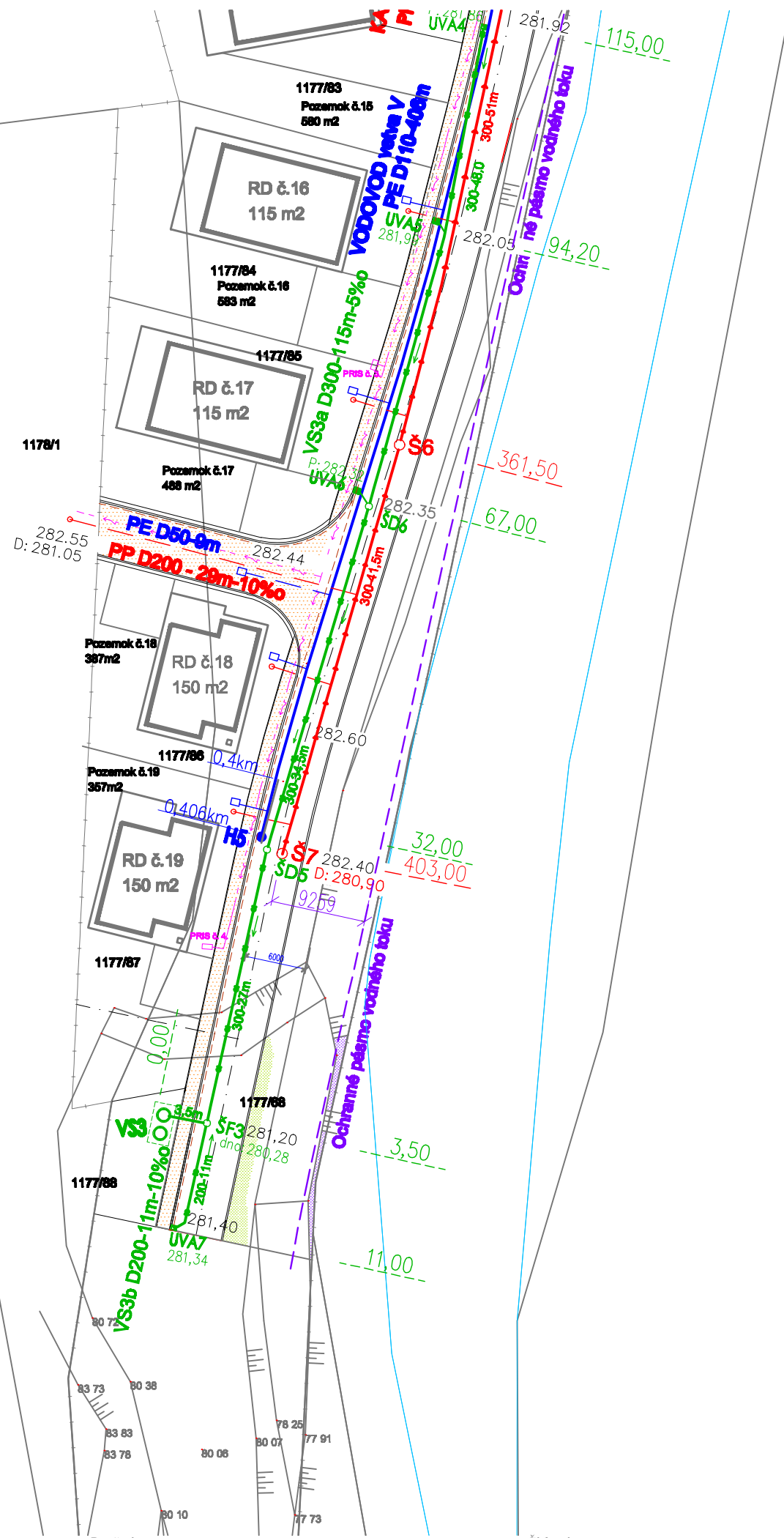
Obec Dohňany, Dohňany 68, 020 51 Dohňany, Slovenská republika
Slovenský vodohospodársky podnik, Radničné námestie 8 Banská Štiavnica, Radničné námestie , 969 01 Banská Štiavnica, Slovenská republika

Na vedomie

Považská vodárenská spoločnosť, a. s., Nová 133, 017 01 Považská Bystrica 1
Slovenský vodohospodársky podnik, š. p., Povodie horného Váhu, odštepny závod, Jančeka 36, Ružomberok
Slovak Telekom, a.s., Bajkalská 28, 817 62 Bratislava 15
Okresný úrad Púchov, ŠSOH, ŠSOPaK, Štefánikova 820, 020 01 Púchov 1
Slovanet, Záhradnícka 151, Bratislava-Ružinov, Bratislava II
MICHLOVSKÝ spol. s r.o., Letná 9, 921 01 Piešťany 1
Stredoslovenská distribučná, a.s., Pri Rajčianke 2927/8, 010 47 Žilina 1
Energotel, a.s., Miletičova 7, 821 08 Bratislava-Ružinov
Okresné riaditeľstvo hasičského a záchranného zboru v Považskej Bystrici, Stred 46/6, 017 01 Považská Bystrica
Regionálny úrad verejného zdravotníctva Považská Bystrica, Slovenských partizánov 50/1130, 017 01 Považská Bystrica 1

Krajský pamiatkový úrad Trenčín, pracovisko Prievidza, Nová, Prievidza

1178/11

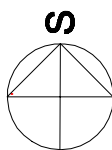


LEGENDA JESTVUJÚCICH INŽINIERSKÝCH SIETÍ A OBJEKTOV:

- JESTVUJUCI VEREJNÝ VODOVOD PE D110
- JESTVUJUCA VEREJNÁ KANALIZÁCIA
- - - - - EL.NN VEDENIE

LEGENDA NAVRHOVANÝCH INŽINIERSKÝCH SIETÍ A OBJEKTOV:

- KANALIZÁCIA SPLAŠKOVÁ PP D 315 gravitačná
- ◀— KANALIZÁCIA SPLAŠKOVÁ PE D 110 výtlak
- - - - - ○ KŠ PRÍPOJKA SPLAŠKOVEJ KANALIZÁCIE PP D160, KONTROLNÁ ŠACHTA
- Š-Š9 KANALIZAČNÁ ŠACHTA vstupná DN 1000
- ŠS Kanalizačná šachta sútoková DN1000
- Šu Kanalizačná šachta ukladňová DN600
- ČS OV2-1 PREČERPÁVACIA STANICA
- Š0 PREPLACHOVACIA, ODVZDUŠŇOVACIA ŠACHTA na výtlaku
- VODOVOD HDPE D110/6.6mm
- VODOVODNÁ PRÍPOJKA PE D32, VODOMERNA ŠACHTA
- H1 - H5 PODZEMNÝ HYDRANT DN80
- Š100 UZÁVER DN 100
- KANALIZÁCIA DAŽĎOVÁ PVC DN 300,200
- ŠD1 - ŠD7 KANALIZAČNÁ ŠACHTA kontrolná DN600
- UVA1-UVA7, UVB1, UVC1 ULIČNÝ VPUST UVB50 na prístupovej komunikácii
- UV1,UV2,LV1, LV2 ULIČNÝ VPUST UVB50 a LINIOVÝ VPUST BG na účelovej komunikácii
- VS1, VS2, VS3 VSAKOVACIA ŠACHTA dažďových vôd

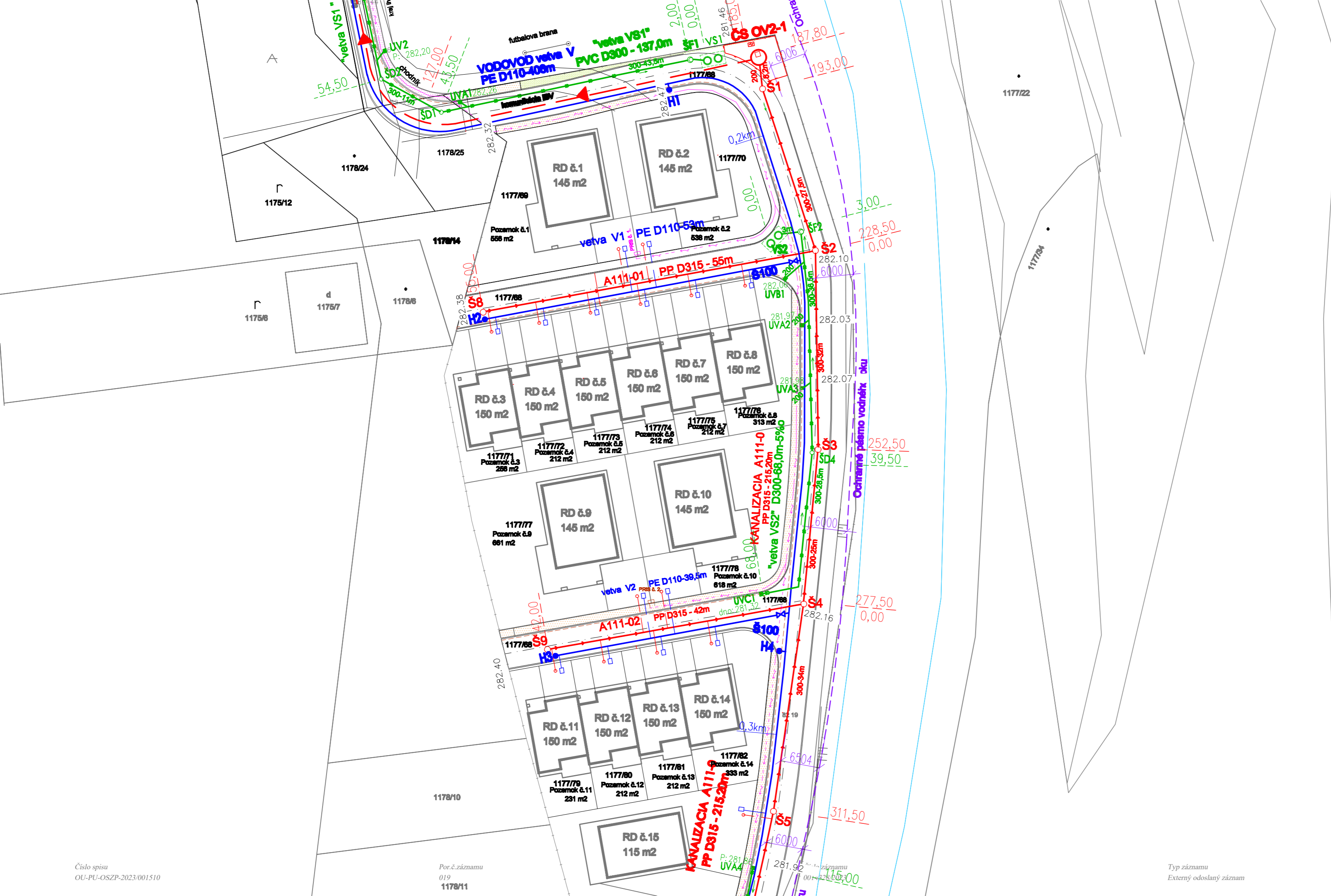


Poznámka:

PRED ZAHÁJENÍM VÝKOPOVÝCH PRÁC MUSÍ BYŤ VYTÝČENÁ POLOHA VŠETKÝCH INŽINIERSKÝCH SIETÍ VRÁTANE ICH PRÍPOJOK, RESP. MUSÍ BYŤ REALIZOVANÁ ICH PREKLÁDKA MIMO VÝKOP ABY NEDOŠLO K PORUŠENIU SIETÍ PRÍPADNE UJME NA ZDRAVÍ PRACOVNÍKOV.

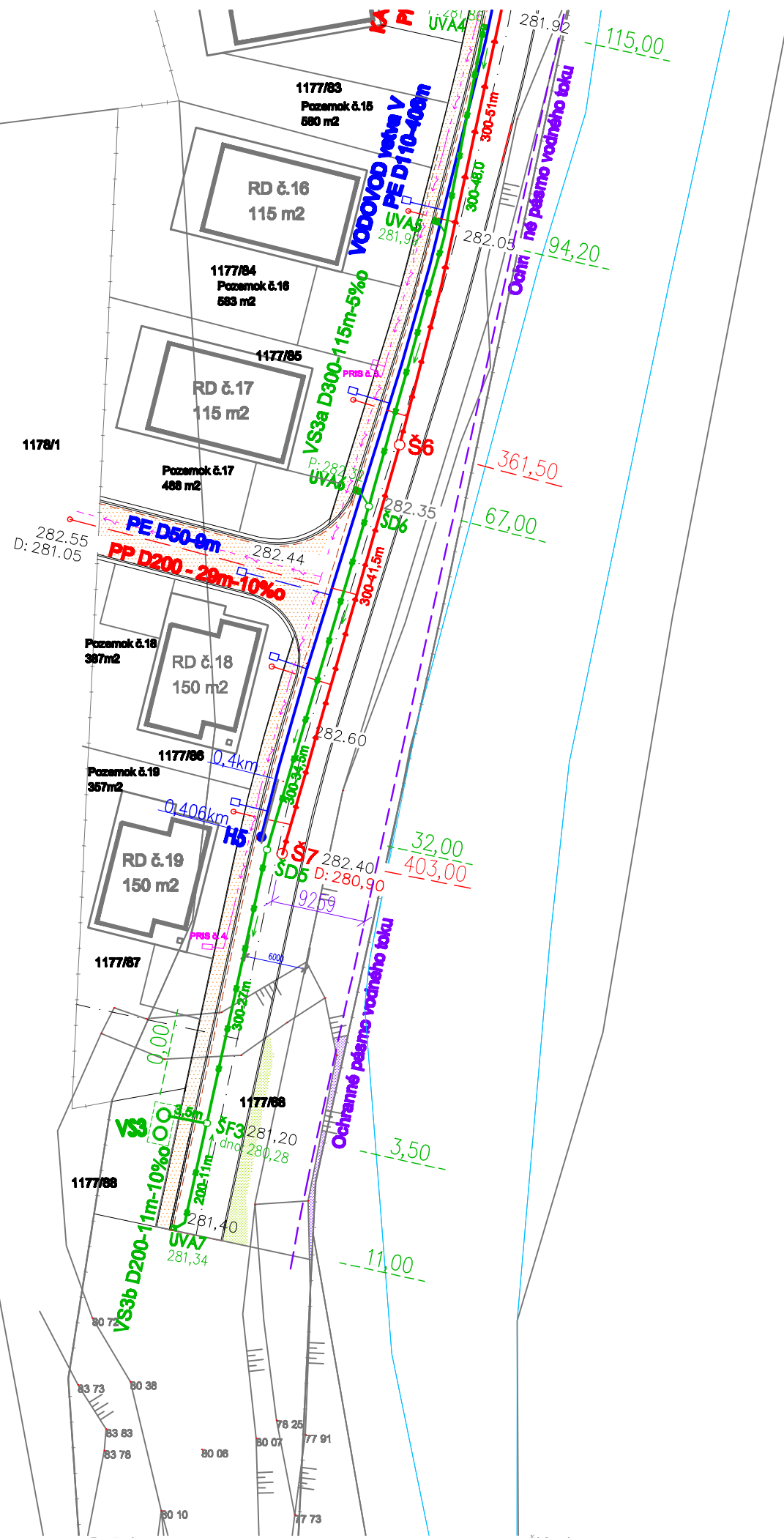
PRI SÚBEHU A KRIŽOVANÍ INŽINIERSKÝCH SIETÍ JE POTREBNÉ DODRŽAŤ MINIMÁLNE DOVOLENÉ VZDIALENOSTI PODLA STN 73 6005.

Miesto stavby: IBV - DOHŇANY INŽINIERSKE SIETE	Zodp. projektant: Anna KORENIKOVA autorizovaný stavebný inžinier Tatranská 294/11-1, P. Bystrica tel: 0904 637052
Investor: Obec Dohňany 020 51 Dohňany 68	Mierka: 1 :500
Názov stavby: SO 03 Rozšírenie SPLAŠKOVEJ KANALIZÁCIE	Zakázka: A/070/2022
Stupeň projektu: PROJEKT pre stavebné povolenie	Datum: 02/2023
Názov výkresu: SITUACIA M 1:500	Číslo výkresu: Paré:
3.časť	01



Miesto stavby:	IBV - DOHŇANY INŽINIERSKE SIETE	Zodp. projektant:	Anna KORENIKOVA autorizovaný stavebný inžinier Tatranská 294/11-1.P. Bystrica tel: 0904 637052
Investor:	Obec Dohňany 020 51 Dohňany 68	Mierka:	1 :500
Názov stavby:	SO 03 Rozšírenie SPLAŠKOVEJ KANALIZÁCIE	Zakázka:	A/070/2022
Stupeň projektu:	PROJEKT pre stavebné povolenie	Datum:	02/2023
Názov výkresu:	SITUACIA M 1:500	Číslo výkresu:	Paré:
	2.časť	01	

1178/11

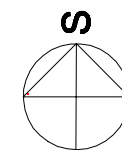


LEGENDA JESTVUJÚCICH INŽINIERSKÝCH SIETÍ A OBJEKTOV:

- JESTVUJUCI VEREJNÝ VODOVOD PE D110
- JESTVUJUCA VEREJNÁ KANALIZÁCIA
- EL.NN VEDENIE

LEGENDA NAVRHOVANÝCH INŽINIERSKÝCH SIETÍ A OBJEKTOV:

- KANALIZÁCIA SPLAŠKOVÁ PP D 315 gravitačná
- KANALIZÁCIA SPLAŠKOVÁ PE D 110 výtlak
- KŠ PRÍPOJKA SPLAŠKOVEJ KANALIZÁCIE PP D160, KONTROLNÁ ŠACHTA
- Š-Š9 KANALIZAČNÁ ŠACHTA vstupná DN 1000
- ŠS Kanalizačná šachta sútoková DN1000
- Šu Kanalizačná šachta ukladňová DN600
- ČS OV2-1 PREČERPÁVACIA STANICA
- Š0 PREPLACHOVACIA, ODVZDUŠŇOVACIA ŠACHTA na výtlaku
- VODOVOD HDPE D110/6.6mm
- VŠ VODOVODNÁ PRÍPOJKA PE D32, VODOMERNA ŠACHTA
- H1 - H5 PODZEMNÝ HYDRANT DN80
- Š100 UZÁVER DN 100
- KANALIZÁCIA DAŽĎOVÁ PVC DN 300,200
- ŠD1 - ŠD7 KANALIZAČNÁ ŠACHTA kontrolná DN600
- UVA1-UVA7, UVB1, UVC1 ULIČNÝ VPUST UVB50 na prístupovej komunikácii
- UV1,UV2,LV1, LV2 ULIČNÝ VPUST UVB50 a LINIOVÝ VPUST BG na účelovej komunikácii
- VS1, VS2, VS3 VSAKOVACIA ŠACHTA dažďových vôd



Poznámka:

PRED ZAHÁJENÍM VÝKOPOVÝCH PRÁC MUSÍ BYŤ VYTÝČENÁ POLOHA VŠETKÝCH INŽINIERSKÝCH SIETÍ VRÁTANE ICH PRÍPOJOK, RESP. MUSÍ BYŤ REALIZOVANÁ ICH PREKLÁDKA MIMO VÝKOP ABY NEDOŠLO K PORUŠENIU SIETÍ PRÍPADNE UJME NA ZDRAVÍ PRACOVNÍKOV.

PRI SÚBEHU A KRIŽOVANÍ INŽINIERSKÝCH SIETÍ JE POTREBNÉ DODRŽAŤ MINIMÁLNE DOVOLENÉ VZDIALENOSTI PODLA STN 73 6005.

Miesto stavby: IBV - DOHŇANY INŽINIERSKE SIETE	Zodp. projektant: Anna KORENIKOVA autorizovaný stavebný inžinier Tatranská 294/11-1, P. Bystrica tel: 0904 637052
Investor: Obec Dohňany 020 51 Dohňany 68	Mierka: 1 :500
Názov stavby: SO 03 Rozšírenie SPLAŠKOVEJ KANALIZÁCIE	Zakázka: A/070/2022
Stupeň projektu: PROJEKT pre stavebné povolenie	Datum: 02/2023
Názov výkresu: SITUACIA M 1:500	Číslo výkresu: 01
3.časť	Paré: