


Číslo spisu

OU-PU-OSZP-2023/001671-020

Púchov

29. 12. 2023



Rozhodnutie

verejnou vyhláškou
Povolenie na uskutočnenie vodnej stavby

Popis konania / Účastníci konania

Účastníci konania

1. Žiadateľ: PROREA, s.r.o. so sídlom Moravská 1629/41, 020 01 Púchov
2. Obec Dohňany, starosta obce, 020 51 Dohňany
3. Slovenský vodohospodársky podnik, š.p. Radničné námestie 8, 969 55 Banská Štiavnica
4. Účastníci konania sú oboznámení s rozhodnutím verejnou vyhláškou:
 - Projektant: Anna Koreníková, Tatranská 294/11-1, 017 01 Považská Bystrica
 - Vlastníci pozemkov dotknutých stavbou:
KN-C č. 1177/68 Domy Púchov, s.r.o., Moravská 1629/41, 020 01 Púchov
 - Vlastníci susedných nehnuteľností:
KN-C č. 363/1; 363/2; 363/3; 1176/2 Obec Dohňany
KN-C 1178/13; 1176/1 Elemír Podobeň, Obrancov mieru 1157/17, 020 01 Púchov
KN-C 1178/24, 1178/6 Gabriela Bílená, Dohňany 233, 020 51 Dohňany; Ľuboš Luhový, Lichardova 1340, Horné Kočkovce, 020 01 Púchov
KN-C 1177/69; 1177/70; 1177/76; 1177/75; 1177/74; 1177/73; 1177/72; 1177/71; 1177/78; 1177/77; 1177/82; 1177/81; 1177/80; 1177/79; 1177/83; 1177/85; 1177/86; 1177/87 Domy Púchov, s.r.o., Moravská 1629/41, 020 01 Púchov
KN-C 1178/27 (KN-E 225/1) Kamil Leško, Dohňany 229, 020 051 Dohňany
KN-C 1178/14 (KN-E 224/1) Gabriela Bílená, Dohňany 233, 020 51 Dohňany
KN-C 1177/84 Juraj Golej, Námestie slobody 1657/3, 020 01 Púchov; Mgr. Andrea Golejová, Námestie slobody 1657/3, 020 01 Púchov
KN-C 1177/47 Slovenská republika: správca Slovenský vodohospodársky podnik, š.p. Radničné námestie 8, 969 55 Banská Štiavnica

Toto rozhodnutie má povahu verejnej vyhlášky a musí byť vyvesené po dobu 15 dní na úradnej tabuli Obce Dohňany, a iným spôsobom v mieste obvyklým, najmä v miestnej tlači, rozhlase, na úradnej tabuli správneho orgánu, ktorý písomnosť doručuje a webovej stránke príslušného stavebného úradu: <https://www.minv.sk/?okresne-urady-klientske-centra&urad=20&sekcia=uradna-tabula#popis>.

Zvesené a potvrdené oznámenie žiadame zaslať späť na Okresný úrad Púchov, odbor starostlivosti o životné prostredie. 15-deň vyvesenia je dňom doručenia.

stavebný úrad oznámi stavebné povolenie rovnakým spôsobom ako začatie stavebného konania - § 69 ods. (1) a (2) stavebného zákona, § 73 ods. (9) vodného zákona. Účastníkom konania sa rozhodnutie doručí formou verejnej vyhlášky s výnimkou žiadateľa, správcu vodného toku, prípadne toho, kto podal námietky.

Vyvesené dňa: Zvesené dňa:

Odtlačok pečiatky a podpis orgánu, ktorý potvrdzuje zverejnenie oznámenia:

Výrok

Okresný úrad Púchov, odbor starostlivosti o životné prostredie v súlade s ustanovením § 5 zákona č. 525/2003 Z. z. o štátnej správe starostlivosti o životné prostredie a o zmene a doplnení niektorých zákonov ako príslušný orgán štátnej vodnej správy v zmysle § 61 písm. (a) a (c) a § 71 ods. (1) zákona č. 364/2004 Z. z. o vodách a o zmene zákona Slovenskej národnej rady č. 372/1990 Zb. o priestupkoch v znení neskorších predpisov (vodný zákon) v platnom znení (ďalej len vodný zákon) a súčasne ako špeciálny stavebný úrad v zmysle § 120 zákona č. 50/76 Zb. o územnom plánovaní a stavebnom poriadku (stavebný zákon) v platnom znení (ďalej len stavebný zákon), na základe žiadosti stavebníka, predloženého projektu stavby a výsledku ústneho pojednávania v y d á v a

STAVEBNÍKOVI:

Domy Púchov, s.r.o. so sídlom F. Urbánka 802, 020 01 Púchov, IČO: 52196160

zastúpenej spoločnosťou

PROREA, s.r.o. so sídlom Moravská 1629/41, 020 01 Púchov, IČO: 52206076

NA VODNÚ STAVBU: „SO 02 Rozšírenie verejného vodovodu“ ako súčasť stavby „IBV Dohňany“

POVOLENIE NA USKUTOČNENIE VODNEJ STAVBY podľa § 26 ods. (4) vodného zákona a v súlade s § 66 stavebného zákona v rozsahu projektovej dokumentácie:

SO 02 Rozšírenie verejného vodovodu

- vetva V - potrubie HDPE PE 100 PN 10 SRD 17 D 110*6,6 mm v dĺžke 406 m

- vetva V1 - potrubie HDPE PE 100 PN 10 SRD 17 D 110*6,6 mm v dĺžke 53 m

- vetva V2 - potrubie HDPE PE 100 PN 10 SRD 17 D 110*6,6 mm v dĺžke 39 m

Objekty na verejnom vodovode:

Hydranty H1, H2, H4, H5 - požiarne

hydrant H3 - technický - koncový

Stavebný objekt má charakter líniovej stavby podľa § 139 ods. 3 písm. e) stavebného zákona a je vedený pozemkami katastrálneho územia Dohňany, parcela KN-C č. 1341/2, 1178/7, 1178/9, 1178/8, 1178/25, 1177/68.

Pozemok KN-C č. 1341/2, 1178/7, 1178/9, 1178/8, 1178/25 je vo vlastníctve obce Dohňany. Stavebník preukázal vzťah k pozemku dotknutého vodnou stavbou predložením zmluvy o budúcej zmluve o zriadení vecného bremena spísanú medzi stavebníkom a vlastníkom pozemku.

Pozemok KN-C č. 1177/68 je vo vlastníctve stavebníka.

Druh pozemku:

Pozemok KN-C č. 1341/2: zastavaná plocha a nádvorie

Pozemok KN-C č. 1178/7, 1178/9, 1178/8, 1178/25, 1177/68: ostatná plocha

PRE USKUTOČŇOVANIE STAVBY SA URČUJÚ TIETO ZÁVÄZNÉ PODMIENKY:

1. Stavebníkom stavby bude Domy Púchov, s.r.o. so sídlom F. Urbánka 802, 020 01 Púchov, IČO: 52196160.

2. Stavba bude uskutočnená od nadobudnutia právoplatnosti stavebného povolenia do 05. 2025.

3. Neoddeliteľnou súčasťou tohto rozhodnutia je projektová dokumentácia vypracovaná a overená Annou Koreníkovou - autorizovaný stavebný inžinier, ev. č. 3714*TA*4-24, Tatranská 294/11-1, 017 01 Považská Bystrica.

4. Jedno pare overenej dokumentácie sa vracia stavebníkovi, druhé pare dokumentácie bude zaslané obci Dohňany a tretie bude uložené vo vodohospodárskej evidencii.

5. Stavebné povolenie stráca platnosť, ak do dvoch rokov od nadobudnutia právoplatnosti stavba nebude začatá.

6. Povolenie sa vzťahuje na stavbu, ktorej základný popis je uvedený v predchádzajúcej časti rozhodnutia, a toto sa udeľuje na dobu odôvodnenia trvania stavby.

Prípadné zmeny nemožno urobiť bez predchádzajúceho povolenia príslušného špeciálneho stavebného úradu.

7. Stavba bude uskutočňovaná dodávateľsky. V termíne do 15 dní po určení zhotoviteľa je stavebník povinný oznámiť stavebnému úradu zhotoviteľa.

8. Stavbu a jej zmenu môže uskutočňovať len právnická osoba alebo fyzická osoba oprávnená na vykonávanie stavebných prác podľa osobitných predpisov a vedenie uskutočňovania stavby vykonáva stavbyvedúci.

Podľa § 46 d, ods. 2. stavebného zákona je stavbyvedúci povinný viesť o stavbe stavebný denník, ktorý musí byť prístupný oprávneným osobám.

9. Za súlad priestorovej polohy stavby s dokumentáciou overenou v stavebnom konaní zodpovedá oprávnená osoba v zmysle zákonných ustanovení. Doklady o vytýčení priestorovej polohy stavby predloží stavebník pri kolaudácii stavby.

10. Všetky inžinierske siete podzemné a nadzemné zakresliť do situácie vo vykonávacom projekte, aby nedošlo pri prácach ku ich poškodeniu. Pred začatím zemných prác zabezpečiť vytýčenie všetkých podzemných vedení na mieste jednotlivých objektov správcami inžinierskych sietí. Podmienky dané zástupcami dotknutých sietí žiadame dodržať.

11. Pri uskutočňovaní stavby je nutné dodržiavať všetky predpisy týkajúce sa bezpečnosti práce a technických zariadení, a dbať o ochranu zdravia osôb na stavenisku.

12. Pri uskutočňovaní stavby sa musia dodržiavať ustanovenia § 47-53 stavebného zákona upravujúce požiadavky na uskutočňovanie stavieb a príslušné technické normy a stanoviská dotknutých orgánov:

Okresný úrad Púchov, odbor starostlivosti o životné prostredie, štátna správa odpadového hospodárstva, list č.j. OU-PU-OSZP-2022/001381-002 zo dňa 22. septembra 2022:

1. s odpadmi, ktoré vzniknú počas realizácie stavby je potrebné nakladať v súlade so zákonom č. 79/2015 Z.z. o odpadoch a o zmene a doplnení niektorých zákonov.
2. Odpady odovzdať oprávnenej osobe podľa zákona o odpadoch.
3. Uprednostniť zhodnocovanie odpadov pred zneškodňovaním.
4. V prípade vzniku zeminy, táto môže byť použitá na úpravu terénu po ukončení stavby.
5. Skladovanie zeminy mimo miesta jej vzniku podlieha udeleniu súhlasu pre pôvodcu odpadu podľa zákona o odpadoch.
6. V prípade použitia zeminy na inom pozemku na akom vznikla, podlieha udeleniu súhlasu na využívanie odpadov na spätné zasypávanie.
7. Stavebné práce vykonávať tak, aby nedošlo k nežiaducemu vplyvu na životné prostredie a k poškodzovaniu hmotného majetku.

Upozorňujeme, že v súlade s § 77 ods. (2) zákona č. 79/2015 Z.z. o odpadoch, pôvodcom odpadov, ak ide o odpady vznikajúce pri stavebných a demolačných prácach vykonávaných v sídle alebo mieste podnikania organizačnej zložky, alebo v inom mieste pôsobenia právnickej osoby alebo fyzickej osoby podnikateľa, je tá právnická osoba alebo fyzická osoba – podnikateľ, pre ktorú sa tieto práce v konečnom štádiu vykonávajú; pri vykonávaní obdobných prác pre fyzické osoby je pôvodcom odpadov ten, kto uvedené práce vykonáva.

Okresný úrad Púchov, odbor starostlivosti o životné prostredie, štátna vodná správa, list č.j. OU-PU-OSZP-2022/001373-004 zo dňa 25. augusta 2022:

- V zmysle § 50 ods. (1) vodného zákona vlastník pobrežného pozemku je povinný: a) umožniť správcovi vodného toku výkon jeho oprávnenia, b) dbať o ochranu vôd a zdržať sa činností, ktoré môžu ovplyvniť prirodzený režim vôd vo vodnom toku, znečistiť vodu alebo inak ohroziť jej kvalitu, znemožniť alebo sťažiť riadnu prevádzku a údržbu vodného toku a s ním súvisiacich vodných stavieb, c) umožniť za náhradu umiestnenie a prevádzku ciach, vodočtov, vodomerov a iných meracích zariadení na zisťovanie údajov o vodnom toku alebo plavebných znakov.

Okresný úrad Považská Bystrica, odbor starostlivosti o životné prostredie, štátna správa ochrany prírody a krajiny, Štefánikova 820, 020 01 Púchov, stanovisko č.j. OSZP-2023/001914-2 ZJ 16, 10 zo dňa 8. decembra 2023:

1. Pri prácach na uložení potrubí dažďovej kanalizácie a vodovodu je nutné rešpektovať jestvujúce dreviny, ktoré sú súčasťou sprievodnej zelene regionálneho biokoridoru – vodného toku Biela Voda, preto výkopové je potrebné robiť minimálne 2,5 m od päty drevín, ak nie je možné túto vzdialenosť dodržať výkop bude realizovaný v najväčšej možnej vzdialenosti od kmeňa dreviny ručne alebo pretláčaním bez poškodenia koreňov z dôvodu, aby nedošlo k poškodeniu nosných koreňov a narušeniu stability drevín, nakoľko pri nárazovom vetre by hrozilo riziko ich vyvrátenia a škôd na majetku alebo zdraví osôb.
2. V prípade, ak pri realizácii vyššie uvedenej stavby bude nevyhnutné odstrániť stromy alebo krovité dreviny je potrebné pred začatím výkopových prác požiadať o vydanie povolenia na ich výrub Okresný úrad Púchov, odbor starostlivosti o životné prostredie.
3. Firma zabezpečujúca realizáciu stavebných prác je povinná pri výkone zemných prác rešpektovať STN 837010 Ošetrovanie, udržiavanie a ochrana stromovej vegetácie a Arboristický štandard 2.

Považská vodárenská spoločnosť, a.s., Nová 133, 017 01 Považská Bystrica, vyjadrenie č.j. 11211/61/2023 zo dňa 4. augusta 2023:

1. V komunikácii, pozemkom KN-C par. č. 1341/2 v k. ú. Dohňany vedie potrubie verejného vodovodu PE DN 100 mm, potrubie verejnej kanalizácie OLS DN 300 mm, ktoré sú v prevádzke Považskej vodárenskej spoločnosti a. s. (ďalej len PoVS a.s.).

Upozorňujeme, že predmetné územie sa nachádza v III. stupni ochranného pásma vodného zdroja - „Ochranné pásmo záložného vodárenského zdroja pre mesto Puchov“, ktoré je v prevádzke PoVS a.s..

2. Pred začatím zemných prác žiadame inž. siete v prevádzke PoVS a.s. vytýčiť. Vytýčenie vykoná zástupca PoVS a.s. na základe písomnej objednávky doručenej na stredisko služieb PoVS a.s. Ing. Šebeňa č.t. 0905850734.

3. Pri výstavbe vyššie uvedenej stavby, žiadame dodržať STN 73 60 05 o priestorovom usporiadaní IS a pri umiestnení iných stavieb pevne spojených so zemou aj ochranné pásmo verejných vodovodov a verejných kanalizácií podľa zákona č. 442/2002 Z. z. o verejných vodovodoch a verejných kanalizáciách a o zmene a doplnení zákona č. 276/2001 Z. z. o regulácii v sieťových odvetviach v platnom znení (ďalej len zákon o verejných vodovodoch a verejných kanalizáciách).

Upozorňujeme, že pri budovaní stavby a pri umiestnení iných súvisiacich stavieb pevne spojených so zemou, žiadame podľa § 19 ods. 2. zákona o verejných vodovodoch a verejných kanalizáciách dodržať pásma ochrany, ktoré sa vymedzujú zvislými plochami vedenými po oboch stranách vodovodného potrubia verejného vodovodu alebo potrubia stokovej siete verejnej kanalizácie vedenými od ich osi vo vodorovnej vzdialenosti:

- a) 1,8 m pri verejnom vodovode a verejnej kanalizácii do priemeru 500 mm vrátane,
- b) 3,0 m pri verejnom vodovode a verejnej kanalizácii nad priemer 500 mm.

4. Podľa § 19 ods. 5 vyššie citovaného zákona v pásme ochrany je zakázané vykonávať zemné práce, umiestňovať konštrukcie alebo iné zariadenia, ktoré obmedzujú prístup k verejnému vodovodu a verejnej kanalizácii, alebo ktoré by mohli ohroziť ich technický stav, vysádzať trvalé porasty, umiestňovať skládky, vykonávať terénne úpravy.

5. PoVS a.s. žiada od stavebníka, aby pri realizácii plánovaného rozšírenia verejného vodovodu bolo dodržané ochranné pásmo, plánovaného rozšírenia verejného vodovodu od súkromných pozemkov a inžinierskych sietí z dôvodu budúcej údržby plánovaného potrubia.

6. V prípade, že nebude pre realizáciu dodržané navrhované a doporučené ochranné pásmo potrubia navrhovaného verejného vodovodu vo vzdialenosti - 1,8 m /3,0 m od osi potrubia na obidve strany, PoVS a. s. nezodpovedá za vzniknuté škody na majetku spôsobené poruchou a haváriou vodovodného potrubia.

7. Podľa § 20 vyššie citovaného zákona, je vlastník alebo správca verejného vodovodu a verejnej kanalizácie oprávnený v nevyhnutnej miere vstupovať na cudzie pozemky za účelom kontroly, opráv a údržby verejného vodovodu a verejnej kanalizácie.

8. Rozšírenie verejného vodovodu má podľa § 52 ods. 1 zákona č. 364/2004 Z. z. o vodách a o zmene zákona Slovenskej národnej rady č. 372/1990 Zb. o priestupkoch v znení neskorších predpisov (vodný zákon) v platnom znení (ďalej len vodný zákon), charakter vodnej stavby a preto je potrebné požiadať Okresný úrad Púchov, odbor starostlivosti o životné prostredie, úsek štátnej vodnej správy, ako špeciálny stavebný úrad o vydanie povolenia na vodnú stavbu podľa § 26 ods. 1 vodného zákona. To znamená, že na predmetné rozšírenie verejného vodovodu bude vydané samostatné stavebné povolenie, ako na líniovú vodnú stavbu.

9. Zásobovanie plánovanej výstavby 19 rodinných domov môže byť riešené, ako rozšírenie verejného vodovodu.

10. Zásobovanie plánovanej výstavby rodinných domov pitnou vodou je možné riešiť z potrubia verejného vodovodu PE DN 100 mm, ktoré je v prevádzke PoVS a.s..

11. Pre rozšírenie verejného vodovodu musia byť splnené podmienky PoVS a.s. v súlade so zákonom o verejných vodovodoch a verejných kanalizáciách. Z rozšírenia verejného vodovodu je možné budovať samostatné vodovodné prípojky s vodomernými šachtami a s meraním spotreby vody pre jednotlivé RD.

12. Pre každý RD bude samostatne uzatvorená s PoVS a.s. zmluva na dodávku pitnej vody z verejného vodovodu.
 13. Navrhované rozšírenie verejného vodovodu je vždy vlastníctvom vlastníka už vybudovaného verejného vodovodu a verejnej kanalizácie bez ohľadu na to, kto ich financuje. V zmysle § 120 zákona č. 40/1964 Zb. Občiansky zákonník v platnom znení, sa rozšírenie verejného vodovodu a verejnej kanalizácie považuje za súčasť hlavnej veci (už vybudovaného verejného vodovodu a verejnej kanalizácie), spolu s ktorou tvorí jeden celok. Súčasť veci (navrhované rozšírenie) sa riadi právnym režimom hlavnej veci.

14. Jestvujúci verejný vodovod PE DN 100 mm, na ktorý bude pripojené rozšírenie verejného vodovodu, je v majetku a v prevádzke PoVS a.s..

15. Upozorňujeme, ak v prípade, že navrhované rozšírenie verejného vodovodu, bude po jeho vybudovaní, odovzdané do majetku a prevádzkovania PoVS a. s., podľa § 3 zákona o verejných vodovodoch a verejných kanalizácií vlastníkom verejných vodovodov a verejných kanalizácií môže byť z dôvodu verejného záujmu len subjekt verejného práva (t. j. PVS a. s.). Ak výstavbu verejných vodovodov a verejných kanalizácií zabezpečujú právnické osoby, ktoré nie sú subjektmi verejného práva, podmienkou pre vydanie kolaudačného rozhodnutia je uzatvorenie zmluvy o prevode vlastníctva verejného vodovodu alebo verejnej kanalizácie medzi vlastníkom stavby a subjektom verejného práva (t. j. PoVS a.s.). Na verejnom vodovode alebo verejnej kanalizácii nemôže vzniknúť vecné bremeno, záložné právo, ani práva s podobným obsahom a účinkami v prospech iného, ako subjektu verejného práva.

Pri budovaní rozšírenia verejného vodovodu, žiadame dodržať:

- za miestom pripojenia na jestvujúci verejný vodovod umiestniť uzatváraciu armatúru so zemnou súpravou
- na konci rozšírenia verejného vodovodu osadiť podzemný hydrant
- hydranty žiadame označiť hydrantovou tyčkou a tabuľkou.
- dodržať podmienku tlakových pomerov v mieste ukončenia vodovodu min. 0,25 MPa
- nad vodovodné potrubie umiestniť vyhľadávací vodič s prepojením na uzatváracie armatúry na konci a začiatku rozšírenia verejného vodovodu
- na navrhovanom rozšírení vodovodu požadujeme použiť uzatváracie a ovládacie armatúry, hydranty v kvalite tvárna liatina s povrchovou protikoróznou úpravou. Odporúčame HAWLE, AVK, fy Juhomoravská armatúrka
- za miestom pripojenia na jestvujúci verejný vodovod umiestniť uzatváraciu armatúru so zemnou súpravou.
- v najnižšom mieste navrhovaného vodovodného potrubia umiestniť hydrant - kalník, v najvyššom mieste hydrant - vzdušník.
- vodovodné potrubie rozšírenej časti verejného vodovodu a potrubie vodovodných prípojok bude uložené v súlade so STN 75 54 01 čl. 31 do nezamrzajúcej hĺbky v závislosti od podlažia, t.j. najmenej 130 až 150 cm.
- náklady spojené s prepojením verejného vodovodu a navrhovaného rozšírenia (vlastné prepoje navrhovaného potrubia na jestvujúci vodovod, vypustená pitná voda z verejného vodovodu, reorganizácia zásobovania pitnou vodou a pod.) budú fakturované investorovi.
- navrhovaný vodovod žiadame trasovať v zelenom páse popri komunikácii alebo v krajnici miestnej komunikácie
- vodovodné prípojky nebudú predmetom dodatku k nájomnej zmluve
- plastové vodomerné šachty, ktoré sa navrhujú osadiť v mieste ukončenia vodovodných prípojok žiadame riešiť o svetlejšej výške 1800 mm, nie 1300 mm.

16. Vzhľadom na to, že budúcim prevádzkovateľom navrhovaného rozšírenia verejného vodovodu bude PoVS a.s. žiadame pri výstavbe vodovodu pozývať na kontrolné dni majstra vodovodov Púchov - Ing. Stupňana t. č. 0915 595 797 a jeho prítomnosť zaznamenať v stavebnom denníku.

17. Stavba rozšírenia verejného vodovodu bude realizovaná dodávateľom s odbornou spôsobilosťou pre realizáciu vodných stavieb (podľa § 52 zákona č. 364/2004 Z. z. o vodách a o zmene zákona Slovenskej národnej rady č. 372/1990 Zb. o priestupkoch v znení neskorších predpisoch (vodný zákon) v platnom znení).

18. V prípade, že žiadateľ, resp. investor s uvedenými podmienkami PoVS, a.s. nebude súhlasiť, je povinný na vodovodnom potrubí (navrhnuté rozšírenie verejného vodovodu) za miestom pripojenia na jestvujúci verejný vodovod PE DN 100 mm vo vzdialenosti max. 10 m osadiť nepriepustnú vodomernú šachtu s meraním množstva dodávanej pitnej vody združeným vodomermom WPV 50/20.

Investor bude povinný uzatvoriť s PoVS, a.s. zmluvu na dodávku pitnej vody z verejného vodovodu.

Navrhnuté rozšírenie verejného vodovodu bude z pohľadu PoVS. a. s. iba spoločnou vodovodnou prípojkou.

19. V zmysle § 27 ods. 4 zákona o verejných vodovodoch a verejných kanalizáciách každý, kto vykonáva opravy, rekonštrukcie, terénne úpravy a iné stavebné práce, ktoré môžu mať vplyv na zariadenia verejného vodovodu alebo verejnej kanalizácie, je povinný po dohode s prevádzkovateľom vykonať neodkladne na svoje náklady prispôbenie poklopov, vstupov do šacht, zasúvadlových uzáverov a iných objektov a zariadení verejného vodovodu alebo verejnej kanalizácie novému stavu. To znamená, že vodárenské poklapy na vodárenských zariadeniach, šachty na kanalizačnom potrubí osadiť v úrovni budúcej nivelety terénu.

Podmienky vybudovania v ochrannom pásme vodárenského zdroja

20. Pri realizácii stavebných prác dodržať ustanovenia vodného zákona a vyhlášku MŽP SR č. 29/2005 Z. z., ktorou sa ustanovujú podrobnosti o určovaní ochranných pásiem vodárenských zdrojov, o opatreniach na ochranu vôd a o technických úpravách v ochranných pásmach vodárenských zdrojov.
21. Pri stavbe je potrebné dbať na zvýšenú ochranu pred možným znečistením podzemných vôd v dôsledku úniku ropných látok z vozidiel a stavebných strojov (vapex a pod.). Je potrebné vypracovať prevádzkový poriadok, manipulačný poriadok a havarijný plán pre nakladanie s odpadmi.
22. Stavebník je povinný urobiť primerané opatrenia, aby znečistené a obzvlášť znečistené látky nevnikli do povrchových alebo podzemných vôd, alebo aby neohrozili ich kvalitu.
23. Stavebník je povinný používať len také zariadenia a spôsoby zaobchádzania so znečisťujúcimi a obzvlášť znečisťujúcimi látkami, ktoré sú vhodné z hľadiska ochrany vôd.
24. Používať stroje a zariadenia v dobrom technickom stave a pravidelne ich kontrolovať.
25. Stavebný materiál, ktorý by obsahoval znečisťujúce a obzvlášť znečisťujúce látky sa musí skladovať tak, aby tieto látky nevnikli do podzemných a povrchových vôd, alebo aby neohrozili ich kvalitu, (zabránenie úniku splachov...).
26. Stavebník nesmie na pozemku a v mieste stavby umývať motorové vozidlá.
27. Stavebník je povinný upozorniť dodávateľa stavby resp. stavebného dozora, že stavebné práce sa vykonávajú v ochrannom pásme vodárenských zdrojov.
28. Vyššie uvedené podmienky žiadame zakotviť v stavebnom povolení.
29. Predmetné vyjadrenie stráca platnosť po uplynutí 24 mesiacov, od dátumu jeho vydania.

Slovenský vodohospodársky podnik, š.p. Povodie horného Váhu OZ, Jančeka 36, 034 01 Ružomberok, vyjadrenie č.j. CS SVP OZ PN 4211/2023/2 zo dňa 11. mája 2023:

Navrhovaná IBV je v lokalite pri vodohospodársky významnom vodnom toku Biela voda (VH identifikátor: 2879), a to parcela KN C 1177/47 k. ú. Dohňany. Časť prístupovej komunikácie zasahuje do ochranného pásma vodného toku. Z hľadiska požiadaviek ochrany vôd pred znečistením máme nasledovné pripomienky:

1. So zásobovaním objektov pitnou vodou a odkanalizovaním splaškových vôd súhlasíme, Z hľadiska technicko-prevádzkových záujmov správcu vodných tokov a protipovodňovej ochrany máme nasledovné pripomienky:
4. Podmienky z priloženého vyjadrenia CS SVP OZ PN 7616/2022/2 ostávajú naďalej v platnosti.
5. Vodohospodársky významný vodný tok má v zmysle zákona o vodách č. 364/2004 Z.z. v znení neskorších predpisov, prístupové pásmo vo vzdialenosti min. 10,00 m od brehových čiar vodných tokov. Ochranné pásmo vodných tokov je v zmysle S TN 75 2102 v závislosti od šírky koryta, min. 6,0 m od brehových čiar. V ochrannom pásme nie je prípustná orba, stavenie objektov, zmena reliéfu ťažbou, navážkami, manipulácia s látkami škodiacimi vodám, výstavba súbežných inžinierskych sietí, oplotenia... , Brehová Čiara je v zmysle STN 75 0120 priesečnica brehu a maximálnej hladiny vody, ktorá ešte stačí pretekať korytom bez toho, aby sa vyliala do príľahlého územia.
6. Upozorňujeme, že pri výkone správy vodného toku a správy vodných stavieb alebo zariadení (§ 49 zákona o vodách č. 364/2004 Z.z. v znení neskorších predpisov) môže správca vodného toku užívať pobrežné pozemky. Taktiež je nutné zachovať prístup mechanizácie správcu vodného toku k pobrežným pozemkom z hľadiska realizácie opráv, údržby a povodňovej aktivity,
7. Podľa ustanovení § 50 ods. vodného zákona 364/2004 Z. z. v znení neskorších predpisov, je vlastník pobrežného pozemku povinný umožniť správcovi vodného toku výkon jeho oprávnení, dbať na ochranu vôd a zdržať sa činností, ktoré môžu ovplyvniť prirodzený režim vôd vo: vodnom toku. znečistiť vody alebo inak ohroziť jej kvalitu, znemožniť alebo sťažiť riadnu prevádzku vodného toku a s ním súvisiacich vodných stavieb.
8. Pri stavebných prácach požadujeme dbať o ochranu vodného toku, nepoškodzovať brehy, neukladať predmety a výkopovú zeminu do vodného toku, neznečistiť vody alebo inak ohroziť jej kvalitu a zdržať sa činností, ktoré sú v rozpore so zákonom č. 364/2004 Z.z. o vodách, v znení neskorších predpisov.
9. Stavebný materiál a výkopovú zeminu neukladať do koryta vodného toku a jeho ochranných pásiem, narušený pobrežný pozemok uviesť do pôvodného stavu.
10. Odporúčame zohľadniť vplyv recipientu na zvýšenú hladinu podzemných vôd, úroveň prízemnia osadiť dostatočne vysoko nad okolitý terén. Odporúčame vykonať opatrenia na danej stavbe voči nepriaznivým účinkom povrchových a podzemných vôd.
11. Upozorňujeme, že stavebník si zabezpečuje protipovodňovú ochranu nehnuteľností na vlastné náklady.
12. K realizácii IBV Dohňany bolo dohodnuté spracovanie opevnenia svahu koryta vodného toku pre zabezpečenie stability cestnej komunikácie a zároveň Ochrany inžinierskych sietí uložených v cestnej komunikácii. Danú PD požadujeme predložiť na odsúhlasenie. Predmetnú úpravu svahu koryta vodného toku nepreberieme do našej správy ani majetku. V zmysle § 47 ods. 3 zákona č. 364/2004 Z.z. o vodách v znení neskorších predpisov, vlastník stavby

umiestnenej vo vodnom toku je povinný na vlastné náklady dbať o jej riadnu údržbu a statickú bezpečnosť aby neohrozovala plynulý odtok vôd, t.j. vlastníkovi stavby vyplýva povinnosť údržby a opravy na vlastné náklady.

13. S predĺžovaním zvodidiel a akýchkoľvek nových objektov (rozširovanie IBV) v ochrannom pásme vodného toku nebude možné súhlasiť.

14. Časti stavebných objektov zasahujúce na pozemky SVP s. p., požadujeme do doby vydania kolaudačného rozhodnutia na danú stavbu, zriadiť zmluvný vzťah na Oddelení majetku správy na OZ Piešťany. V prípade nedodržania tejto podmienky, s kolaudáciou stavby nebude možné súhlasiť.

15. Umiestnenie spevnenej komunikácie a inžinierskych sietí v ochrannom pásme vodného toku žiadame zmluvne doriešiť na právnom oddelení SVP Š. p..

16. Požadujeme vypracovať povodňový plán zabezpečovacích prác na celé obdobie výstavby a počas povodňovej aktivity sa týmto plánom riadiť. Povodňový plán je nutné predložiť na odsúhlasenie a následne na schválenie na príslušný orgán štátnej vodnej správy.

18. Upozorňujeme, že zmysle § 49 ods. 5 zákona č. 364/2004 Z. z. o vodách v znení neskorších predpisov správca toku nezodpovedá za škody spôsobené mimoriadnou udalosťou a škody vzniknuté užívaním vodných tokov.

Toto stanovisko má platnosť dva roky a nenahrádza vyjadrenie orgánu štátnej vodnej správy.

13. Vzhľadom k tomu, že stavba sa nachádza v ochrannom pásme III. stupňa vodárenského zdroja a v pobrežnom pozemku vodného toku realizátor stavebných prác o umiestnení vodnej stavby musí byť upovedomený a v prípade, že v rámci výstavby dôjde k mimoriadnemu zhoršeniu vôd, ten, kto túto situáciu spôsobil je povinný bez zbytočného odkladu spôsobom podľa miestnych pomerov ohlásiť túto skutočnosť Slovenskej inšpekcii životného prostredia (ďalej len „inšpekcia“) alebo okresnému úradu, alebo na jednotné európske číslo tiesňového volania 112, alebo obci, alebo správcovi vodného toku. Pôvodca úniku je povinný okamžite vykonať bezprostredné opatrenia a opatrenia na odstránenie škodlivých následkov.

14. Pri vykonávaní prác je nutné postupovať tak, aby neboli spôsobené škody na cudzom majetku. Prípadné škody spôsobené pri výstavbe, alebo prevádzke povoleného diela budú nahradené.

15. Prebytočný výkopový materiál bude uložený na vopred určených a odsúhlasených plochách, tak aby toto skladovanie nepôsobilo rušivo na bezprostredné okolie.

16. Zabezpečiť stavenisko proti vstupu nepovolaných osôb, zabezpečiť a označiť výkopy výstražnými nápismi.

17. Počas doby výstavby zabezpečiť pravidelné udržiavanie komunikácií a tým zabrániť jej znečisťovaniu. Zabezpečiť čistenie dopravných a ostatných mechanizmov pri výjazde na komunikácie.

18. Pre stavbu budú použité také stavebné materiály a výrobky, ktoré neohrozujú bezpečnosť, zdravie a životné prostredie. Doklady o overení požadovaných vlastností výrobkov a doklady o vyhovujúcich výsledkoch predpísaných skúšok stavebník predloží ku kolaudácii stavby.

19. Stavebník k vydaniu kolaudačného rozhodnutia predloží zmluvu o prevode vlastníctva verejného vodovodu medzi vlastníkom stavby a subjektom verejného práva. Na verejnom vodovode nemôže vzniknúť vecné bremeno, záložné právo ani práva s podobným obsahom a účinkami v prospech iného ako subjektu verejného práva okrem záložného práva na zabezpečenie úverov bánk pri financovaní investičných projektov prostredníctvom fondov Európskej únie, štátneho rozpočtu a ďalších verejných fondov, záložného práva na zabezpečenie pohľadávky poskytovateľa nenávratného finančného príspevku a záložného práva na zabezpečenie úverov bánk na financovanie zriaďovania a obnovy verejných vodovodov a verejných kanalizácií.

20. Prevádzkovateľom verejného vodovodu (ďalej len "prevádzkovateľ") môže byť fyzická osoba alebo právnická osoba, ktorej bolo udelené živnostenské oprávnenie na prevádzkovanie verejných vodovodov alebo verejných kanalizácií a ktorá prevádzkuje verejný vodovod alebo verejnú kanalizáciu (§ 5 ods. (3) zákona č. 442/2002 Z. z.) o čom predloží stavebník doklad ku kolaudácii vodnej stavby.

21. Po ukončení výstavby je stavebník povinný požiadať orgán štátnej vodnej správy o vydanie povolenia na užívanie vodnej stavby podľa § 26 vodného zákona a v súlade s § 79 stavebného zákona.

V zmysle § 70 stavebného zákona stavebné povolenie je záväzná pre právnych nástupcov konania.

Námietky účastníkov konania : neboli podané

Odôvodnenie

Domy Púchov, s.r.o. so sídlom F. Urbánka 802, 020 01 Púchov, IČO: 52196160 ktorá je zastúpená spoločnosťou PROREA, s.r.o. so sídlom Moravská 1629/41, 020 01 Púchov, IČO: 52206076 podala listom zaevidovaným na tunajšom úrade dňa 18. októbra 2023 žiadosť o vydanie stavebného povolenia na stavebný objekt majúci charakter vodnej stavby „SO 02 Rozšírenie verejného vodovodu“ ako súčasť stavby „IBV Dohňany“. Súčasťou podanej žiadosti bolo „Rámcové plnomocenstvo“ na zastupovanie stavebníka Tomášom Kovárom, konateľom spoločnosti PROREA, s.r.o. Moravská 1629/41, 020 01 Púchov. Žiadosť bola doplnená postupne dňa 24. októbra 2023 a 22. decembra 2023.

Na základe podanej žiadosti vyzval tunajší úrad listom č.j. OU-PU-OSZP-2023/001671-003 zo dňa 7. novembra 2023 žiadateľa na zaplatenie správneho poplatku podľa rozpočtového nákladu vodnej stavby, ktorá je predmetom stavebného povolenia. Kópia krycieho listu rozpočtu stavebných objektov bola predložená dňa 24. októbra 2023 a úhrada správneho poplatku podľa platobného predpisu vo výške 400,00 eur bola vykonaná.

Vodná stavba „SO 02 Rozšírenie verejného vodovodu“ ako súčasť stavby „IBV Dohňany“ má charakter líniovej stavby podľa § 139 ods. 3 písm. e) stavebného zákona a preto tunajší úrad oznámil začatie stavebného konania verejnou vyhláškou pod č. OU-PU-OSZP-2023/001671-004 zo dňa 8. novembra 2023 a súčasne nariadil na prerokovanie predloženej žiadosti ústne pojednávanie spojené s miestnym zisťovaním na deň 12. decembra 2023. Oznámenie o začatí stavebného konania verejnou vyhláškou bolo vyvesené na úradnej tabuli v zmysle § 61 ods. (4) stavebného zákona tunajšieho úradu (vrátane na jeho webovej stránke) a na centrálnej elektronickej úradnej tabuli a na úradnej tabuli obce Dohňany, po dobu 15 dní, čo je potvrdené odtlačkom pečiatky a podpisom.

Účastníci konania a dotknuté orgány boli upozornení, že do podkladov žiadosti možno nahliadnuť na tunajšom úrade, najneskôr pri ústnom pojednávaní, pričom na pripomienky a námietky, ktoré mohli byť uplatnené pri územnom konaní sa nebude prihliadať. Účastníkov konania a dotknuté orgány tunajší úrad upovedomil, že ak v určenej lehote neoznámia svoje stanovisko, má sa za to, že so stavbou z hľadiska ním sledovaných záujmov súhlasia. Neskôr podané námietky nemožno vziať v zreteľ. Ak niektorý z orgánov štátnej správy by potreboval na riadne posúdenie dlhší čas, tunajší úrad predĺži na jeho žiadosť lehotu pred jej uplynutím. Ak dotknutý orgán v určenej alebo predĺženej lehote neoznámia svoje stanovisko k povoľovanej stavbe, má sa za to, že so stavbou z hľadiska ním sledovaných záujmov súhlasia.

Posúdenie vodnej stavby vykonali dotknuté orgány, príslušný orgán obecnej samosprávy a správcovia sietí:

a) Obec Dohňany vydala stanovisko, list č.j. SÚ-340/2023-003-TS2 zo dňa 25. septembra 2023, v zmysle ktorého súhlasí s povolením stavebného objektu majúceho charakter vodnej stavby „SO 02 Rozšírenie verejného vodovodu“ ako súčasť stavby „IBV Dohňany“ na pozemkoch par. č. KNC 1178/7, 1178/8, 1178/9, 1178/25, 1177/68. 1341/2, v kat. území Dohňany, podľa projektovej dokumentácie ktorú vypracovala Anna Koreníková, autorizovaný stavebný inžinier, ev. č. *3714*TA*4-24*, ktorá rieši vybudovanie rozšírenia verejného vodovodu pre IBV Dohňany – 19 rodinných domov s napojením z jestvujúceho verejného vodovodu.

Územné rozhodnutie o umiestnení stavby vydala Obec Dohňany, č. SÚ-264/2022-004-TS1 zo dňa 23. septembra 2022, ktoré nadobudlo právoplatnosť dňa 27. decembra 2022 a zmenu územného rozhodnutia stavby vydala Obec Dohňany SÚ-264/2022-007-TS1 dňa 25. novembra 2022, ktoré nadobudlo právoplatnosť dňa 27. decembra 2022. Na vydanie stavebného povolenia na stavebné objekty majúce charakter vodnej stavby je v zmysle § 120 ods. 1) stavebného zákona príslušný špeciálny stavebný úrad – Okresný úrad Púchov, odbor starostlivosti o ŽP, Štefánikova 820, 020 01 Púchov.

b) Záväzná stanoviská dotknutých orgánov štátnej správy boli vydané Okresným úradom Púchov, odbor starostlivosti o životné prostredie – štátna správa v odpadovom hospodárstve, štátna správa ochrany prírody a krajiny, štátna vodná správa (vyjadrenie č.j. OU-PU-OSZP-2022/001373-004 zo dňa 25. augusta 2022 a ich podmienky sú zapracované do podmienok stavebného povolenia, v časti „Záväzná podmienky pre uskutočnenie stavby“.

Okresné riaditeľstvo hasičského a záchranného zboru, Stred 46/6, 017 01 Považská Bystrica vydalo stanovisko pod č.j. ORHZ-PB1-2023/000138-002 zo dňa 29. marca 2023, v zmysle ktorého so stavbou súhlasí bez pripomienok.

c) Vyjadrenia správcov sietí:

Požiadavky Považskej vodárenskej spoločnosti, a.s., uvedené vo vyjadrení č. 11211/61/2023 zo dňa 4. augusta 2023 povoľovanej vodnej stavby sú zapracované do výrokovvej časti rozhodnutia, do záväzných podmienok povolenia na

uskutočnenie vodnej stavby v rozsahu dotýkajúcom sa vodných stavieb. Vo vyjadrení sú obsiahnuté i povinnosti stavebníka, ktoré vyplývajú zo skutočnosti, že vodná stavba je umiestnená v ochrannom pásme III. stupňa záložného vodárenského zdroja Púchov, ktoré je určené pre vlastníka vodárenského zdroja Považskú vodárenskú spoločnosť, a.s..

Slovenská elektrizačná prenosová sústava, a.s., Mlynské nivy 59/A, 824 84 Bratislava 26 podala svoje stanovisko dňa 20. novembra 2023, v zmysle ktorého k stavebného konaniu nemajú pripomienky vzhľadom k tomu, že v záujmovej lokalite sa nenachádzajú zariadenia v správe spoločnosti.

Stanovisko podal i vlastník susednej nehnuteľnosti, Slovenský vodohospodársky podnik, š.p. Povodie horného Váhu OZ, Jančeka 36, 034 01 Ružomberok ako správca vodného toku Biela Voda. Jeho požiadavky dotýkajúce sa vodnej stavby „SO 02 Rozšírenie verejného vodovodu“ sú zapracované do výrokovkej časti rozhodnutia, do záväzných podmienok povolenia na uskutočnenie vodnej stavby.

Projektová dokumentácia je overená autorizovaným stavebným inžinierom, ktorý zodpovedá za správnosť a úplnosť vypracovania projektovej dokumentácie. Dokumentácia obsahuje požadované údaje v zmysle stavebného zákona, vodného zákona a vykonávacej vyhlášky.

Stavebník preukázal že má k pozemkom dotknutých vodnými stavbami iné právo podľa § 139 ods. 1 tohto zákona, ktoré ho oprávňuje zriadiť na ňom požadovanú stavbu.

Stavba sa nachádza v chránenej vodohospodárskej oblasti a v ochrannom pásme III. stupňa záložného vodárenského zdroja Púchov. Rozsah a režim hospodárenie v ňom boli stanovené rozhodnutím č.j. OÚ ŽP-2006/00103/BB9 zo dňa 9. mája 2006. Podľa predloženej situácie vodná stavba sa nachádza mimo ochranného pásma vodného toku.

Predložená žiadosť bola preskúmaná z hľadiska uvedených podľa § 62 ods. 1 a 2 stavebného zákona, v ustanoveniach vodného zákona a bolo zistené, že uskutočnením líniovej vodnej stavby nie sú ohrozené záujmy spoločnosti, ani neprimerane obmedzené alebo ohrozené práva a právne záujmy účastníkov konania. Na ústnom pojednávaní sa vykonalo dokazovanie všetkých rozhodujúcich skutočností a zo strany žiadateľa neboli podané žiadne pripomienky a námietky. Do doplnení chýbajúcich dokladov: preukázanie vzťahu stavebníka k pozemkom na ktorých budú vodné stavby vybudované, stanovísk dotknutých orgánov štátnej správy a správcov sietí tunajší úrad nenašiel dôvody ktoré by bránili povoleniu líniovej vodnej stavby.

Podľa § 3 ods. 2 správneho poriadku, tunajší úrad postupoval v predmetnom konaní v úzkej súčinnosti so žiadateľom a s ostatnými účastníkmi konania, zúčastnenými osobami a inými osobami, ktorých sa dané konanie týkalo a dal im vždy príležitosť, aby mohli svoje práva a záujmy účinne obhajovať, najmä sa vyjadriť k podkladu predmetného rozhodnutia a uplatniť svoje návrhy. Zo strany účastníkov konania a zúčastnených osôb nebola voči rozhodnutiu vznesená námietka. Preto príslušný orgán štátnej vodnej správy rozhodol tak, ako sa uvádza vo výrokovkej časti tohto rozhodnutia.

V zmysle položky 60 písm. g) sadzobníka správnych poplatkov zákona č. 145/1995 Z. z. o správnych poplatkoch v znení neskorších predpisov sa poplatok určuje vo výške 400,00 eur.

Poučenie

Proti tomuto rozhodnutiu je podľa § 53 a 54 ods. 1 a 2 zákona č. 71/1967 Zb. o správnom konaní v znení neskorších predpisov možné podať odvolanie v lehote 15 dní odo dňa oznámenia rozhodnutia, na Okresný úrad Púchov, odbor starostlivosti o životné prostredie, Štefánikova 820, 020 01 Púchov.

Toto rozhodnutie je možné preskúmať správnym súdom po vyčerpaní riadnych opravných prostriedkov v správnom konaní.

Príloha: Situácia IBV Vodovod 1 časť, Situácia IBV Vodovod 2. časť, Situácia IBV Vodovod 3. časť

Ing. Iveta Kmošenová
vedúci odboru

Informatívna poznámka - tento dokument bol vytvorený elektronicky orgánom verejnej moci

Doručuje sa

PROREA, s.r.o., Moravská 1629/41, 020 01 Púchov, Slovenská republika
Obec Dohňany (OVM), Dohňany 68, 020 51 Dohňany, Slovenská republika
SLOVENSKÝ VODOHOSPODÁRSKY PODNIK, štátny podnik, Radničné námestie 8, 969 01 Banská
Štiavnica, Slovenská republika
SLOVENSKÝ VODOHOSPODÁRSKY PODNIK, štátny podnik, Povodie horného Váhu, odštepny závod,
Jančeka 36, 034 01 Ružomberok, Slovenská republika

Na vedomie

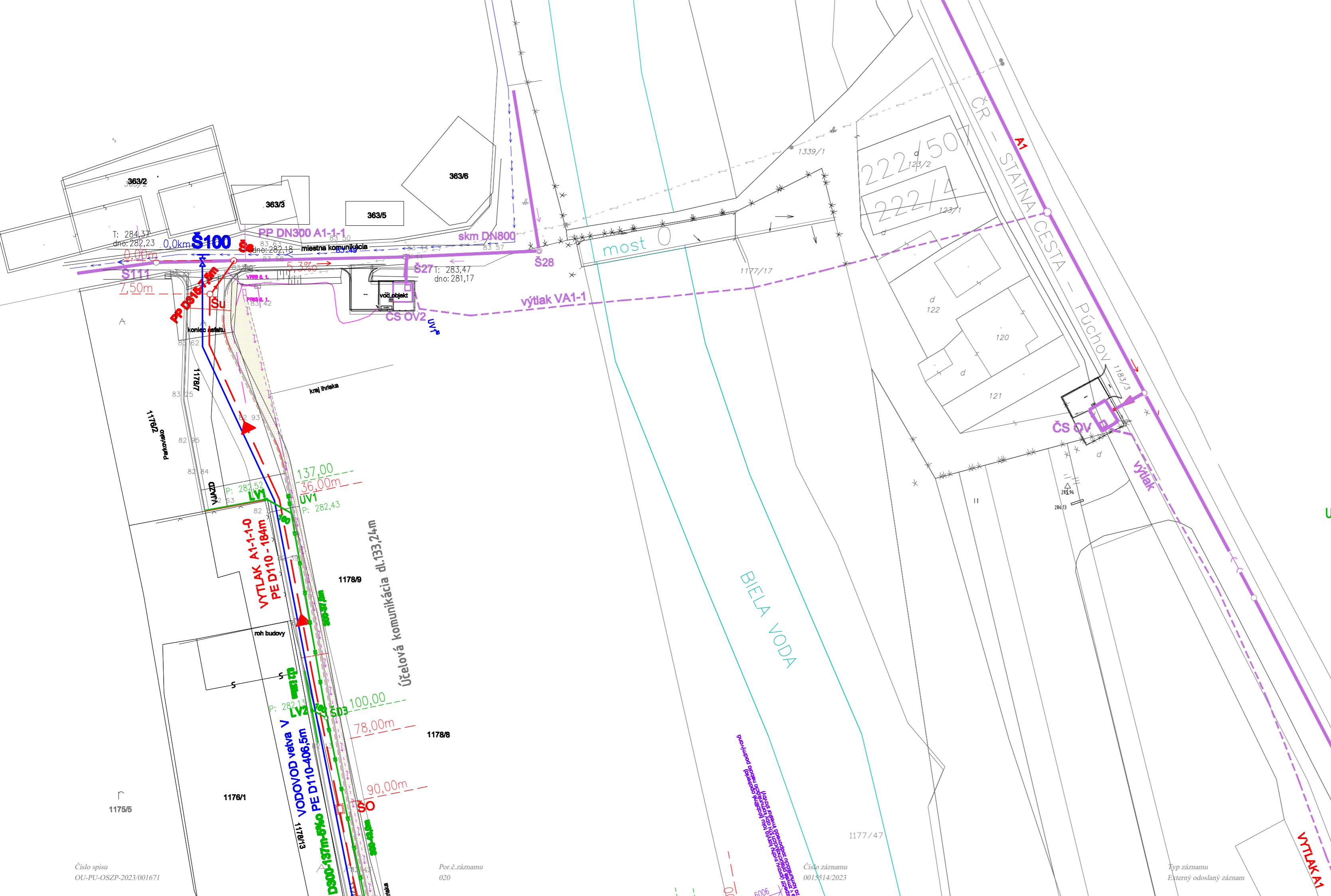
Považská vodárenská spoločnosť, a.s., Nová 133, Považská Bystrica
Stredoslovenská distribučná, a.s., Pri Rajčianke 2927/8, 010 47 Žilina 1
Slovak Telekom, a.s., Bajkalská 28, Bratislava
MICHLOVSKÝ, spol. s r.o., Letná, 921 01 Piešťany 1
Slovenská elektrizačná prenosová sústava, a.s., Mlynské nivy 59/A, 824 84 Bratislava-Ružinov
Energotel,a.s., Miletičova 7, Bratislava-Ružinov, Bratislava II
O2 Networks, s.r.o., Einsteinova 24, Bratislava-Petržalka, Bratislava V
Slovanet, a. s., Záhradnícka 151, 821 08 Bratislava-Ružinov
Krajský pamiatkový úrad Trenčín, pracovisko Prievidza, Nová, Prievidza
Okresné riaditeľstvo Hasičského a záchranného zboru v Považskej Bystrici, Stred 46/6, 017 01 Považská Bystrica 1
Regionálny úrad verejného zdravotníctva Považská Bystrica, Slovenských partizánov 50/1130, 017 01 Považská
Bystrica 1
Okresný úrad Púchov, odbor starostlivosti o životné prostredie, štátna správa ochrany prírody a krajiny; štátna správa
v odpadovom hospodárstve, Štefánikova 820, 020 01 Púchov 1

LEGENDA JESTVUJÚCICH INŽINIERSKÝCH SIETÍ A OBJEKTOV:

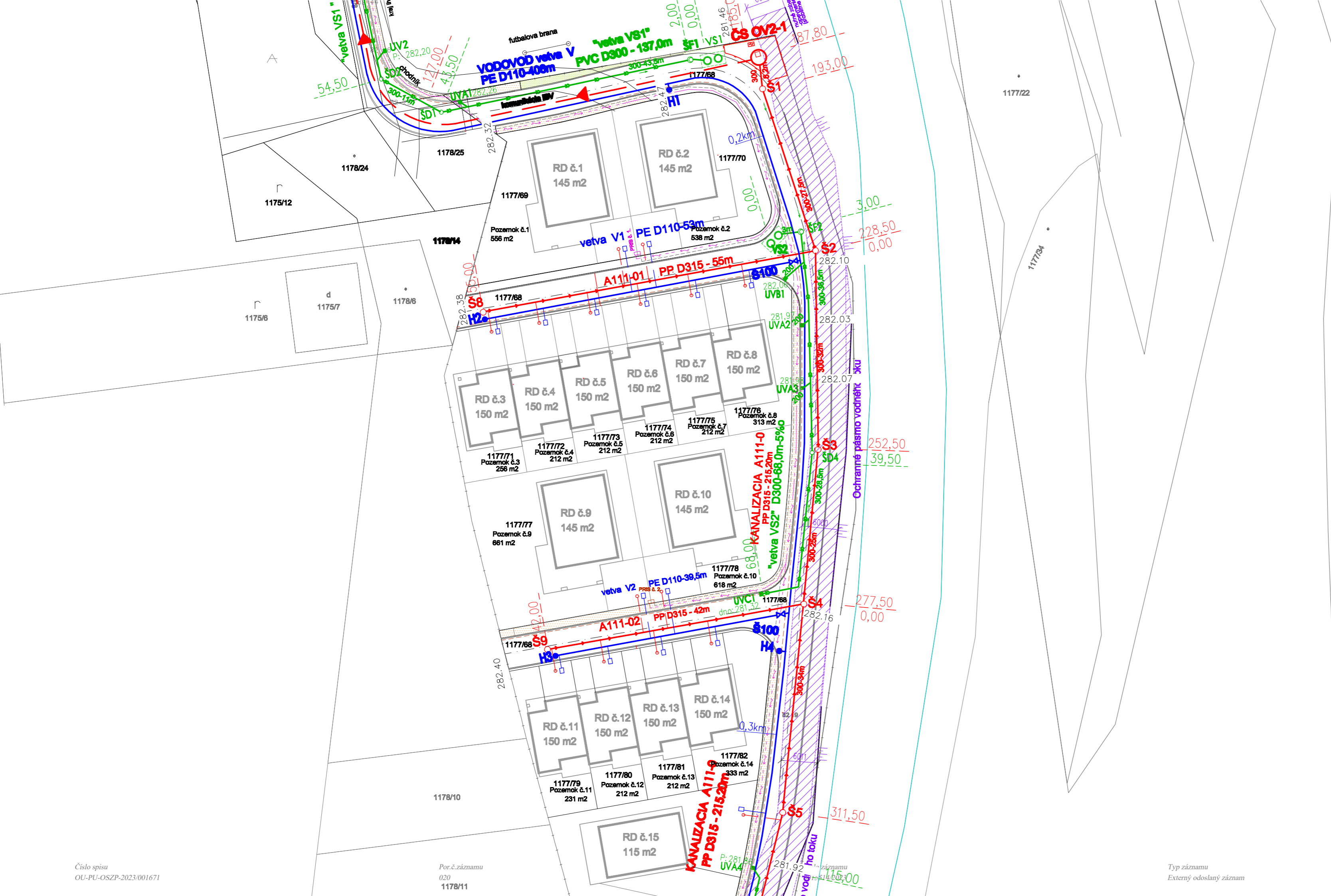
- JESTVUJUCI VEREJNÝ VODOVOD PE D110
- JESTVUJUCA VEREJNÁ KANALIZÁCIA
- EL.NN VEDENIE

LEGENDA NAVRHOVANÝCH INŽINIERSKÝCH SIETÍ A OBJEKTOV:

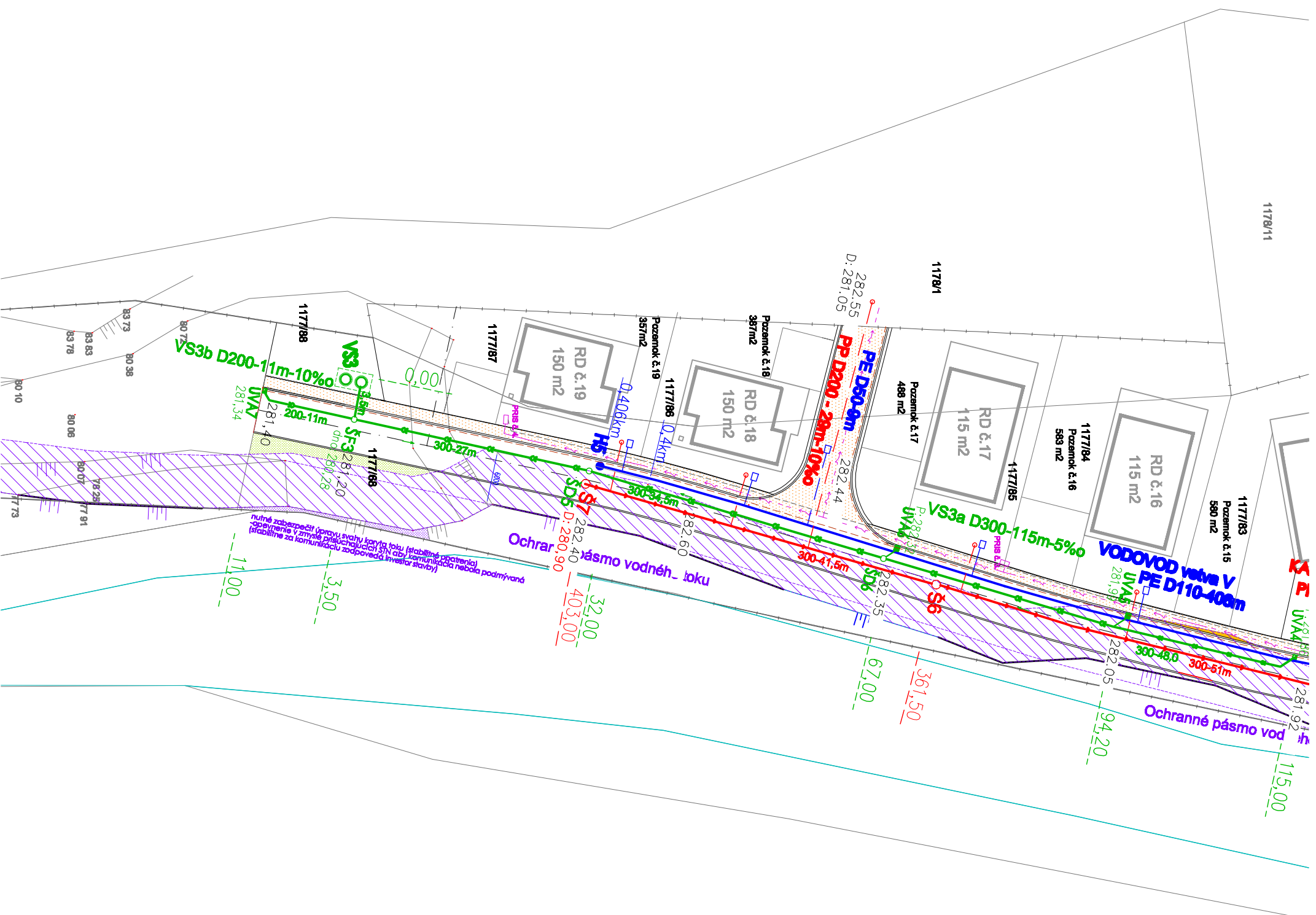
- KANALIZÁCIA SPLAŠKOVÁ PP D315 gravitačná
- KANALIZÁCIA SPLAŠKOVÁ PE D 110 výtlak
- KŠ PRÍPOJKA SPLAŠKOVEJ KANALIZÁCIE PP D 160, KONTROLNÁ ŠACHTA
- Š-Š9 KANALIZAČNÁ ŠACHTA vstupná DN 1000
- ŠŠ Kanalizačná šachta sútoková DN1000
- Šu Kanalizačná šachta ukľudňovacia DN600
- ČS OV2-1 PREČERPÁVACIA STANICA
- ŠO PREPLACHOVACIA, ODVZDUŠŇOVACIA ŠACHTA na výtlaku
- VODOVOD HDPE D110/6.6mm
- VŠ VODOVODNÁ PRÍPOJKA PE D32, VODOMERNA ŠACHTA
- H1 - H5 PODZEMNÝ HYDRANT DN80
- Š100 UZÁVER DN 100
- KANALIZÁCIA DAŽDOVÁ PVC DN 300,200
- ŠD1 - ŠD7 KANALIZAČNÁ ŠACHTA kontrolná DN600
- UVA1-UVA7, UVB1, UVC1 ULIČNÝ VPUSŤ UVB50 na prístupovej komunikácii
- UV1,UV2,LV1, LV2 ULIČNÝ VPUSŤ UVB50 a LINOVOVÝ VPUSŤ BG na účelovej komunikácii
- VS1, VS2, VS3 VSAKOVACIA ŠACHTA dažďových vôd



Miesto stavby: IBV - DOHŇANY INŽINIERSKE SIETE	Zodp. projektant: Anna KORENIKOVA autorizovaný stavebný inžinier Tatranská 294/11-1,P. Bystrica tel: 0904 637052
Investor: DOMY Púchov, s.r.o F.Urbánka 802, 020 01 Púchov	Mierka: 1 : 500
Názov stavby: SO 02 Rozšírenie VEREJNÉHO VODOVODU	Zakázka: A/070/2022
Stupeň projektu: PROJEKT pre stavebné povolenie	Datum: 02/2023
Názov výkresu: SITUACIA M 1:500	Číslo výkresu: Paré:
1.časť	01



Miesto stavby:	IBV - DOHŇANY INŽINIERSKE SIETE	Zodp. projektant:	Anna KORENIKOVA autorizovaný stavebný inžinier Tatranská 294/11-1, P. Bystrica tel: 0904 637052
Investor:	DOMY Púchov, s.r.o F.Urbánka 802, 020 01 Púchov	Mierka:	1 : 500
Názov stavby:	SO 02 Rozšírenie VEREJNÉHO VODOVODU	Zakázka:	A/070/2022
Stupeň projektu:	PROJEKT pre stavebné povolenie	Datum:	02/2023
Názov výkresu:	SITUACIA M 1:500	Číslo výkresu:	Paré:
	2.časť	01	

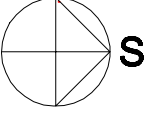


LEGENDA JEŠTVUJÚCICH INŽINIERSKÝCH SIETÍ A OBJEKTŮV:

- JEŠTVUJÚCI VODOVOD PE D110
- JEŠTVUJÚCA VEREJNÁ KANALIZÁCIA
- EL.NIN VEDENIE

LEGENDA NAVRHOVANÝCH INŽINIERSKÝCH SIETÍ A OBJEKTŮV:

- KANALIZÁCIA SPLAŠKOVÁ PP D 315 gravitačná
- KANALIZÁCIA SPLAŠKOVÁ PE D 110 výtlak
- KŠ
- Š-Š9 KANALIZAČNÁ ŠACHTA vstupná DN 1000
- ŠŠ Kandidačná šachta sifonová DN1000
- Šu Kandidačná šachta ukľudňovacia DN600
- ČS OV2-1 PREČERPÁVACIA STANICA
- Š0 PREPLACHOVACIA, ODVZDUŠŇOVACIA ŠACHTA na výtlaku
- VODOVOD HDPE D110/6.4mm
- VŠ VODOVODNÁ PRÍPOJKA PE D32, VODOMERNA ŠACHTA
- H1 - H5 PODZEMNÝ HYDRANT DN80
- Š100 UZÁVER DN 100
- KANALIZÁCIA DAŽĎOVÁ PVC DN 300,200
- ŠD1 - ŠD7 KANALIZAČNÁ ŠACHTA kontrolná DN600
- UVA1-UVA7, UVB1, UVC1 ULIČNÝ VPUST UVB50 na prístupovej komunikácii
- UV1,UV2,LV1, LV2 ULIČNÝ VPUST UVB50 a LINOVOVÝ VPUST BG na účelovej komunikácii
- VS1, VS2, VS3 VSAKOVACIA ŠACHTA dažďových vôd



Poznámka:

PRED ZAHÁJENÍM VÝKOPOVÝCH PRÁČ MUSÍ BYŤ VYTÝČENÁ POLOHA VŠETKÝCH INŽINIERSKÝCH SIETÍ VRÁTANE ICH PRÍPOJOK, RESP. MUSÍ BYŤ REALIZOVANÁ ICH PREKLADKA MIMO VÝKOP ABY NEDOŠLO K PORUŠENIU SIETÍ PRÍPADNE UJME NA ZDRAVÍ PRACOVNÍKOV.

PRI SÚBEHU A KRIŽOVANÍ INŽINIERSKÝCH SIETÍ JE POTREBNÉ DODRŽAŤ MINIMÁLNE DOVOLENÉ VZDIALENOSTI PODLA STN 73 6005.

Miesto stavby:	IBV - DOHŇANÝ INŽINIERSKE SIETE	Zodp. projektant:	Anna KORENÍKOVÁ autorizovaný stavebný inžinier Tatranská 294/11-1P, Bystrička tel: 0904 637052
Investor:	DOMY Púchov, s.r.o F.Urbánka 802, 020 01 Púchov	Mierka:	1 : 500
Názov stavby:	SO 02 Rozšírenie VEREJNÉHO VODOVODU	Zakázka:	A/070/2022
Stupeň projektu:	PROJEKT pre stavebné povolenie	Datum:	02/2023
Názov výkresu:	SITUÁCIA M 1:500	Číslo výkresu:	Paré:
			01