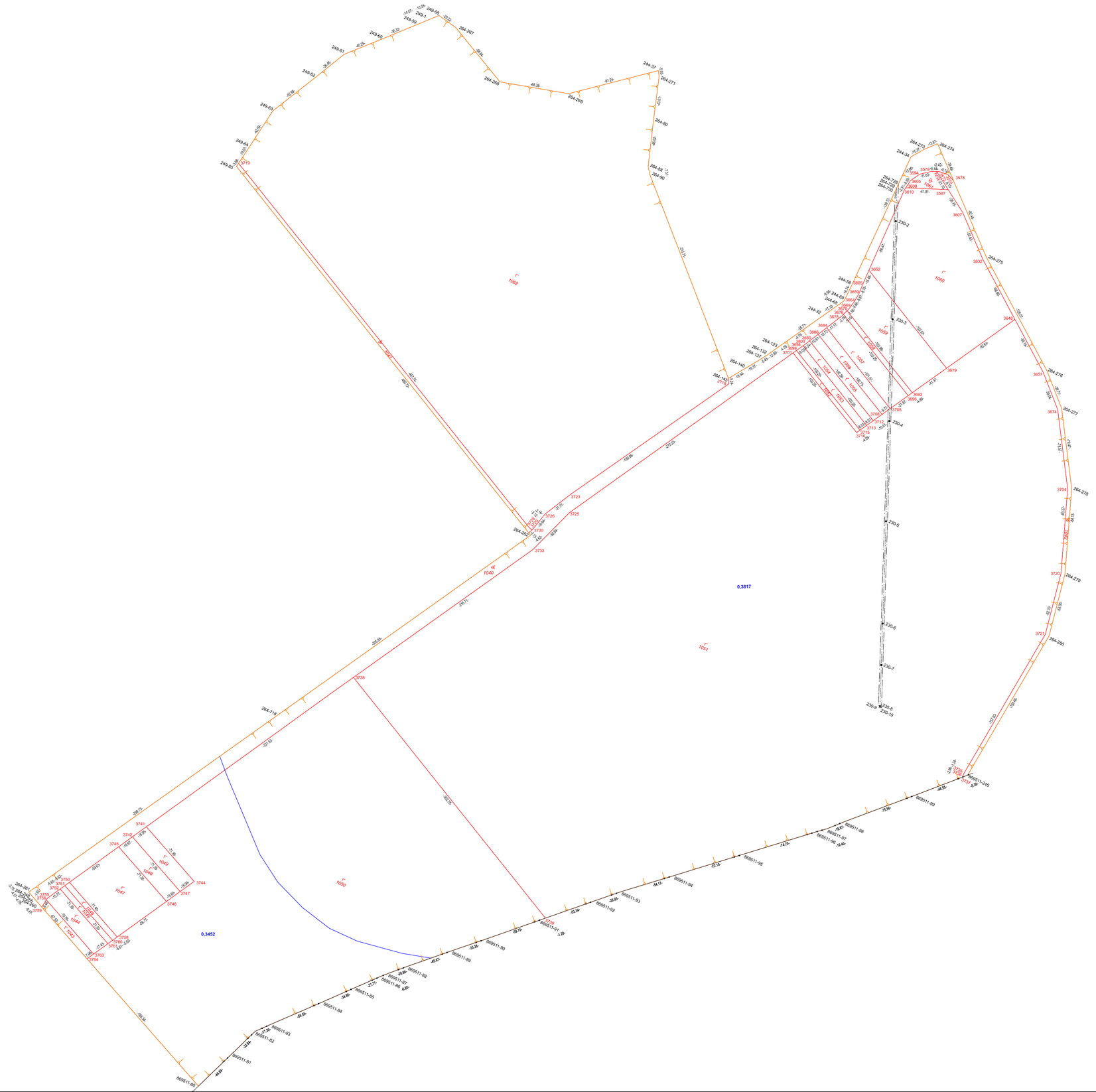

Prehľad kladu časti rozdeľovacieho plánu vo forme umiestňovacieho a vytyčovacieho plánu

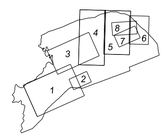

LEGENDA:

ČIARY:

- Vrstva HODNOTA
- Vrstva KATUZ
- Vrstva ZUOB
- Vrstva KLADMER
- Vrstva TARCHY
- Vrstva OBVODPPU

DRUHY POZEMKOV

- verejná komunikácia, poľná cesta
- ostatná plocha
- orná pôda
- budova nespalná
- nelesná drevná vegetácia
- vodný tok
- vinica
- trvalý trávny porast
- ovocný sad

Zhotoviteľ	Kraj	Okres	Obec
„Združenie spoločnosti PPÚ“ zastúpené obchodnou spoločnosťou TEKDAN, spol. s r.o. vedúcim účastníkom združenia Bjornsonova 3, 811 05 Bratislava IČO: 31332552	Nitriansky	Nitra	Vinodol
	Katastrálne územie: Horný Vinodol	Názov projektu pozemkových úprav: PPÚ Horný Vinodol	Správny orgán: OÚ-NR-PLO
	Názov etapy: Rozdeľovací plán vo forme umiestňovacieho a vytyčovacieho plánu a zoznam vyrovnaní v peniazoch		Začiatok prác: 02/2023
	Názov grafickej časti: Umiestnenie nových pozemkov		Koniec prác: 08/2024

Vyhotovil		Oprávnený projektant		Autorizačne overil	
Dňa: 14.6.2024	Meno: Ing. Ján Predajniansky	Dňa: 14.6.2024	Meno a priezvisko: Ing. Ján Predajniansky	Dňa: 14.6.2024	Meno a priezvisko: Ing. Ján Predajniansky
Súradnicový systém	S-JTSK	Overené dňa a podpis: Overené dňa a podpis oprávnenia na projektovanie pozemkových úprav podľa § 25 a zákona č. 330/1991 Zb.		Autorizačné overenie podľa § 7 zákona NR SR č. 215/1995 Z.z. o geodézii a kartografii	
Výškový systém	BpV				
Mierka	1:2000				
Formát	A 0				
Číslo časti/počet častí	1/8	pečiatka a podpis		pečiatka a podpis	

Financované z prostriedkov EPFRV 2014-2020

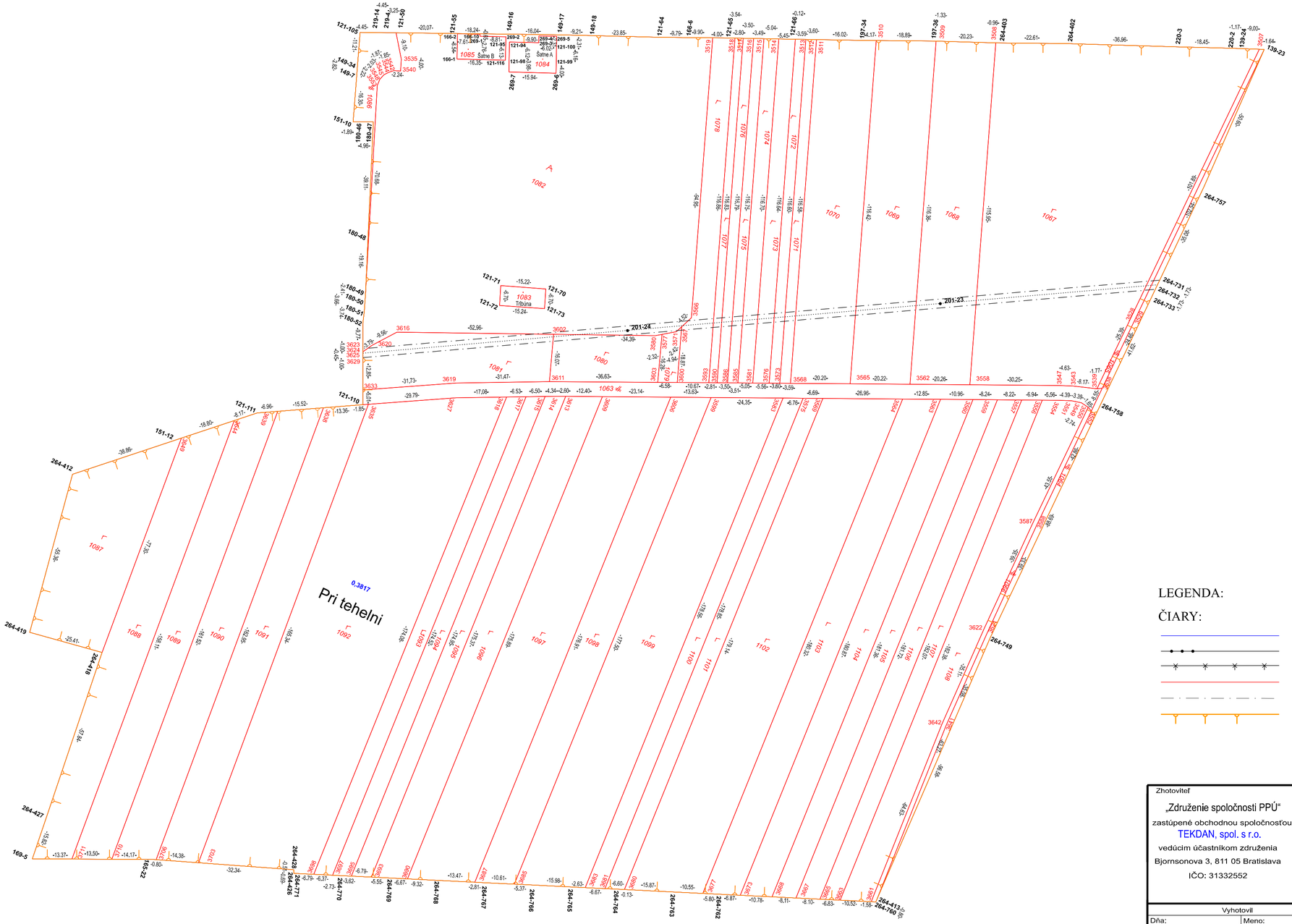

Prehľad kladu časti rozdeľovacieho plánu vo forme umiestňovacieho a vytyčovacieho plánu

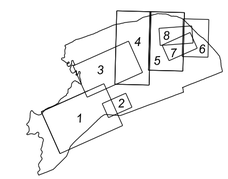

LEGENDA:

ČIARY:

- Vrstva HODNOTA
- Vrstva KATUZ
- Vrstva ZUOB
- Vrstva KLADMER
- Vrstva TARCHY
- Vrstva OBVODPPU

DRUHY POZEMKOV

- verejná komunikácia, poľná cesta
- ostatná plocha
- orná pôda
- budova nespalná
- nelesná drevná vegetácia
- vodný tok
- vinica
- trvalý trávny porast
- ovocný sad

Zhotoviteľ	Kraj	Okres	Obec
„Združenie spoločnosti PPÚ“ zastúpené obchodnou spoločnosťou TEKDAN, spol. s r.o. vedúcim účastníkom združenia Bjornsonova 3, 811 05 Bratislava IČO: 31332552	Nitriansky	Nitra	Vinodol
	Katastrálne územie: Horný Vinodol	Názov projektu pozemkových úprav: PPÚ Horný Vinodol	Správny orgán: OÚ-NR-PLO
	Názov etapy: Rozdeľovací plán vo forme umiestňovacieho a vytyčovacieho plánu a zoznam vyrovnaní v peniazoch		Začiatok prác: 02/2023
	Názov grafickej časti: Umiestnenie nových pozemkov		Koniec prác: 06/2024

Vyhotovil		Oprávnený projektant		Autorizačne overil	
Dňa: 14.6.2024	Meno: Ing. Ján Predajnianský	Dňa: 14.6.2024	Meno a priezvisko: Ing. Ján Predajnianský	Dňa: 14.6.2024	Meno a priezvisko: Ing. Ján Predajnianský
Súradnicový systém	S-JTSK	Overené držiteľom oprávnenia na projektovanie pozemkových úprav podľa § 25 a zákona č. 330/1991 Zb.		Autorizačné overené podľa § 7 zákona NR SR č. 215/1995 Z.z. o geodézii a kartografii	
Výškový systém	BpV				
Mierka	1:1000				
Formát	A 0				
Číslo časti/počet častí	2/8	pečiatka a podpis		pečiatka a podpis	

Financované z prostriedkov EPFRV 2014-2020

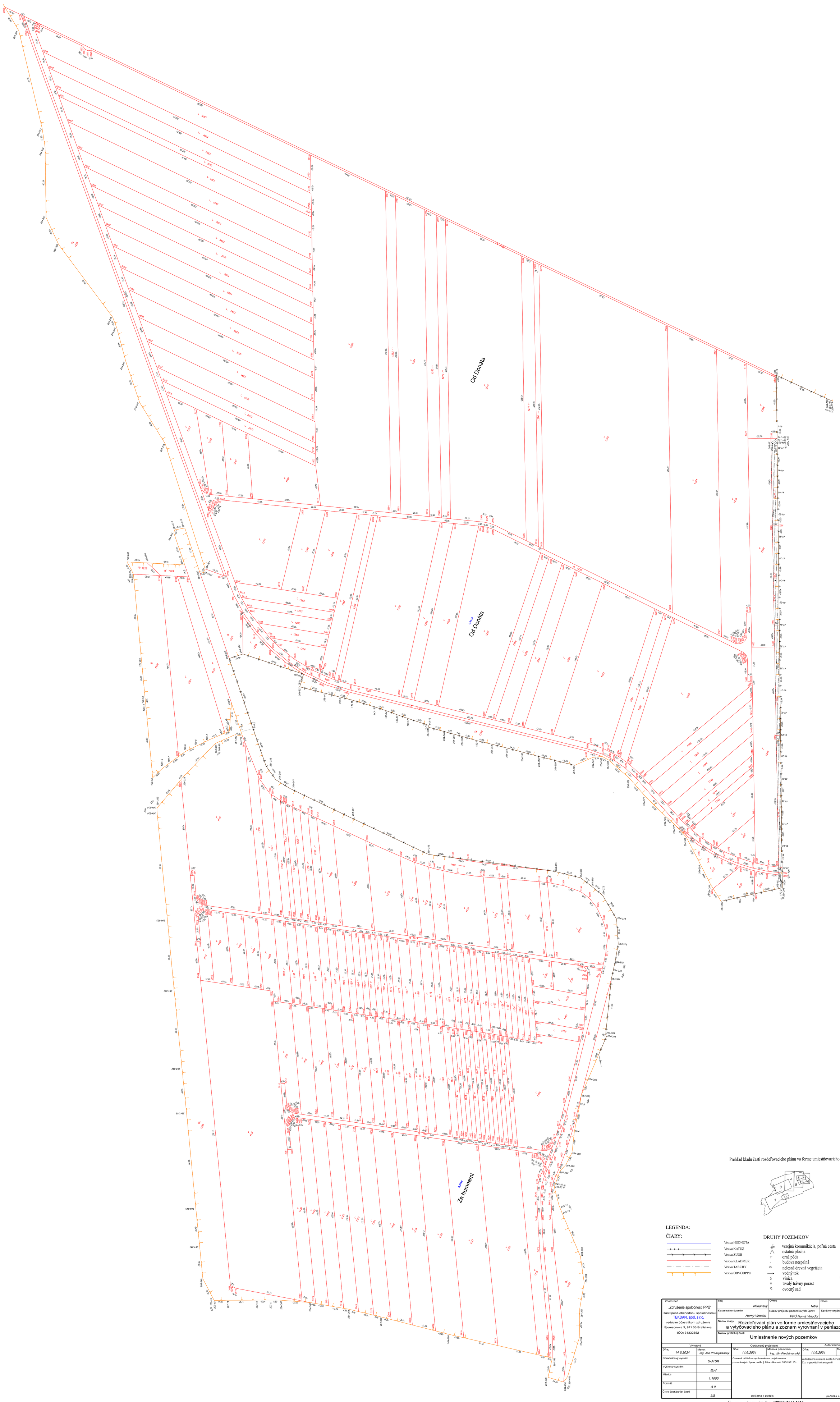

Prehľad kladu časti rozdeľovacieho plánu vo forme umiestňovacieho a vytyčovacieho plánu

LEGENDA:

ČIARY:

- Vrstva HODNOTA
- Vrstva KATUZ
- Vrstva ZUOB
- Vrstva KLADMER
- Vrstva TARCHY
- Vrstva OBVODPPU

DRUHY POZEMKOV

- verejná komunikácia, poľná cesta
- ostatná plocha
- orná pôda
- budova nespalná
- nelesná drevná vegetácia
- vodný tok
- vinica
- trvalý trávny porast
- ovocný sad

Zhotoviteľ: „Združenie spoločnosti PPÚ“ zastúpené obchodnou spoločnosťou TEKDAN, spol. s r.o. vedúcim účastníkom združenia Bjornsonova 3, 811 05 Bratislava IČO: 31332552	Kraj: Nitriansky	Okres: Nitra	Obec: Vinodol
	Katastrálne územie: Horný Vinodol	Názov projektu pozemkových úprav: PPÚ Horný Vinodol	Správny orgán: OÚ-NR-PLO
	Názov etapy: Rozdeľovací plán vo forme umiestňovacieho a vytyčovacieho plánu a zoznam vyrovnaní v peniazoch		Začiatok prác: 02/2023
	Názov grafickej časti: Umiestnenie nových pozemkov		Koniec prác: 06/2024

Vyhotovil		Oprávnený projektant		Autorizačne overil	
Dňa: 14.6.2024	Meno: Ing. Ján Predajniansky	Dňa: 14.6.2024	Meno a priezvisko: Ing. Ján Predajniansky	Dňa: 14.6.2024	Meno a priezvisko: Ing. Ján Predajniansky
Súradnicový systém	S-JTSK	Overené držiteľom oprávnenia na projektovanie pozemkových úprav podľa § 25 a zákona č. 330/1991 Zb.		Autorizačné overené podľa § 7 zákona NR SR č. 215/1995 Z.z. o geodézii a kartografii	
Výškový systém	BpV				
Mierka	1:1000				
Formát	A 0				
Číslo časti/počet častí	3/8	pečiatka a podpis		pečiatka a podpis	

Financované z prostriedkov EPFRV 2014-2020

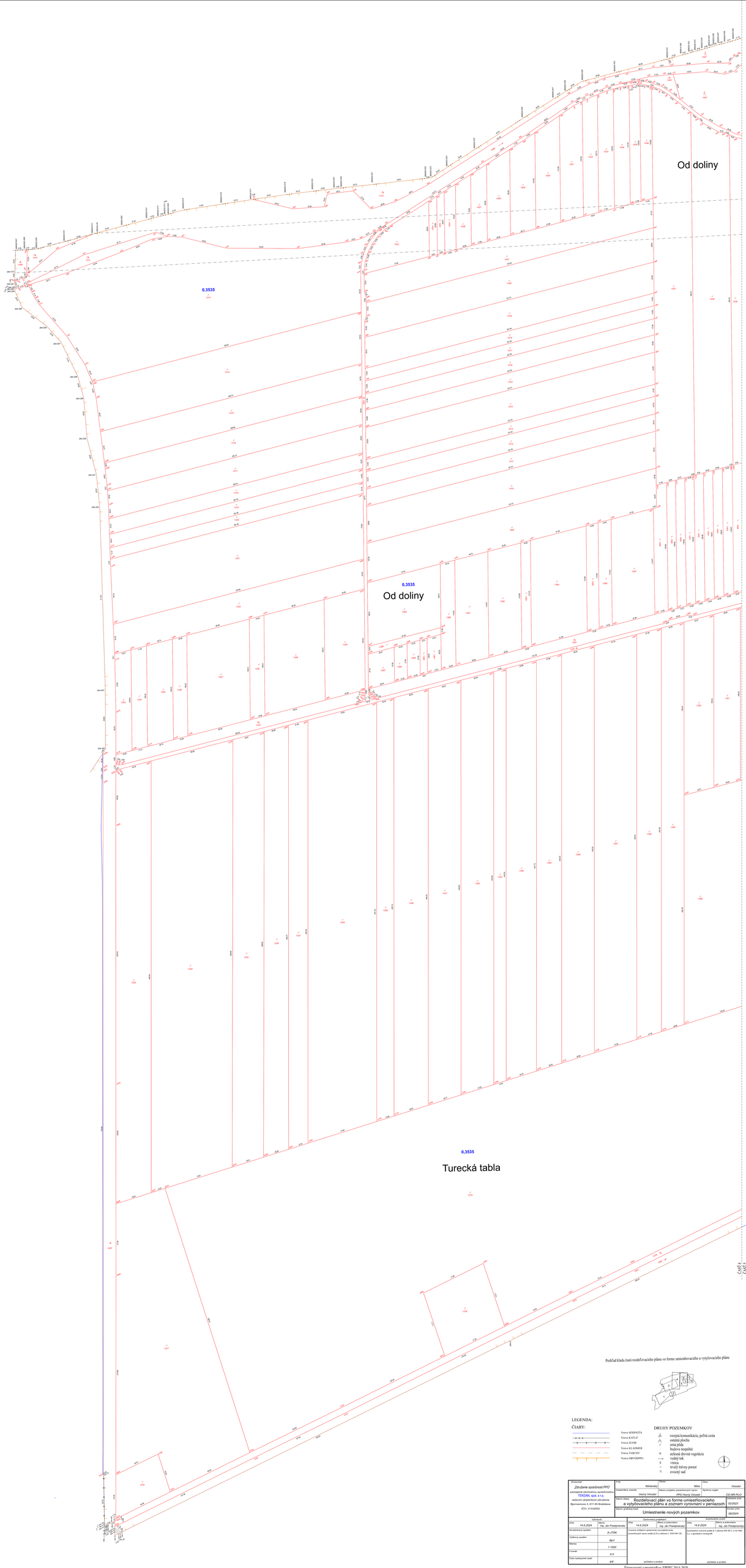

Prehľad kladu častí rozdeľovacieho plánu vo forme umiestňovacieho a vytyčovacieho plánu

LEGENDA:

ČIARY:

- Vrstva HODNOTA
- Vrstva KATUZ
- Vrstva ZUOB
- Vrstva KLADNER
- Vrstva ÚAROV
- Vrstva OBVODPPU

DRUHY POZEMKOV

- verejná komunikácia, poľná cesta
- ostatná plocha
- orná pôda
- budova nespálená
- nelesná drevná vegetácia
- vodný tok
- vinica
- trvalý trávny porast
- ovocný sad

Objednávateľ: „Združenie spoločností PPG" zastúpené obchodnou spoločnosťou TRSDM, spol. s r.o. sídlom: Bajkalská 25, 811 05 Bratislava, IČO: 31326262	Kraj: Nitriansky	Okres: Nitra	Obec: Vinodol
	Katastrálne územie: Hlavný Vinodol	Názov projektu pozemkových úprav: PPÚ Hlavný Vinodol	Správny orgán: OU-NR-PLO
	Názov stavby: Rozdeľovací plán vo forme umiestňovacieho a vytyčovacieho plánu a zoznam vyvlastnení v peniazoch		Evidenčné číslo: 02/2023
	Názov grafickej časti: Umiestnenie nových pozemkov		Kontrolný plán: 06/2024

Vypracoval		Overovateľ projektov		Autorizačná osoba	
Dňa: 14.6.2024	Meno: Ing. Jan Predajnianský	Dňa: 14.6.2024	Meno a priezvisko: Ing. Jan Predajnianský	Dňa: 14.6.2024	Meno a priezvisko: Ing. Jan Predajnianský
Súradnicový systém	S-JTSK	Overená zhoda s katastrom a zhoda s geodetickými bodmi podľa § 20 a zákona č. 330/1991 Zb.		Autorizačná osoba podľa § 7 zákona NR SR č. 215/1995 Z.z. o geodézii a kartografii	
Výškový systém	Bpv				
Mierka	1:1000				
Formát	A-0				
Číslo listu/počet listov	4/8	pečiatka a podpis		pečiatka a podpis	

Financované z prostriedkov EPFRV 2014-2020

Prehľad kladu časti rozdeľovacieho plánu vo forme umiestňovacieho a vytyčovacieho plánu

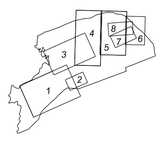

LEGENDA:

ČIARY:

	Vrstva HODNOTA
	Vrstva KATUZ
	Vrstva ZUOB
	Vrstva KLADMER
	Vrstva TARCHY
	Vrstva OBVODPPU

DRUHY POZEMKOV

	verejná komunikácia, poľná cesta
	ostatná plocha
	orná pôda
	budova nespalná
	nelesná drevná vegetácia
	vodný tok
	vinica
	trvalý trávny porast
	ovocný sad

Zhotoviteľ	Kraj	Okres	Obec
„Združenie spoločnosti PPÚ“ zastúpené obchodnou spoločnosťou TEKDAN, spol. s r.o. vedúcim účastníkom združenia Bjornsonova 3, 811 05 Bratislava IČO: 31332552	Nitriansky	Nitra	Vinodol
	Katastrálne územie: Horný Vinodol	Názov projektu pozemkových úprav: PPÚ Horný Vinodol	Správny orgán: OÚ-NR-PLO
	Názov etapy: Rozdeľovací plán vo forme umiestňovacieho a vytyčovacieho plánu a zoznam vyrovnaní v peniazoch		Začiatok prác: 02/2023
	Názov grafickej časti: Umiestnenie nových pozemkov		Koniec prác: 06/2024

Vyhotovil		Oprávnený projektant		Autorizačne overil	
Dňa: 14.6.2024	Meno: Ing. Ján Predajnianský	Dňa: 14.6.2024	Meno a priezvisko: Ing. Ján Predajnianský	Dňa: 14.6.2024	Meno a priezvisko: Ing. Ján Predajnianský
Súradnicový systém	S-JTSK	Overené držiteľom oprávnenia na projektovanie pozemkových úprav podľa § 25 a zákona č. 330/1991 Zb.		Autorizačné overené podľa § 7 zákona NR SR č. 215/1995 Z.z. o geodézii a kartografii	
Výškový systém	BpV				
Mierka	1:1000				
Formát	A 0				
Číslo časti/počet častí	5/8	pečiatka a podpis		pečiatka a podpis	

Financované z prostriedkov EPFRV 2014-2020

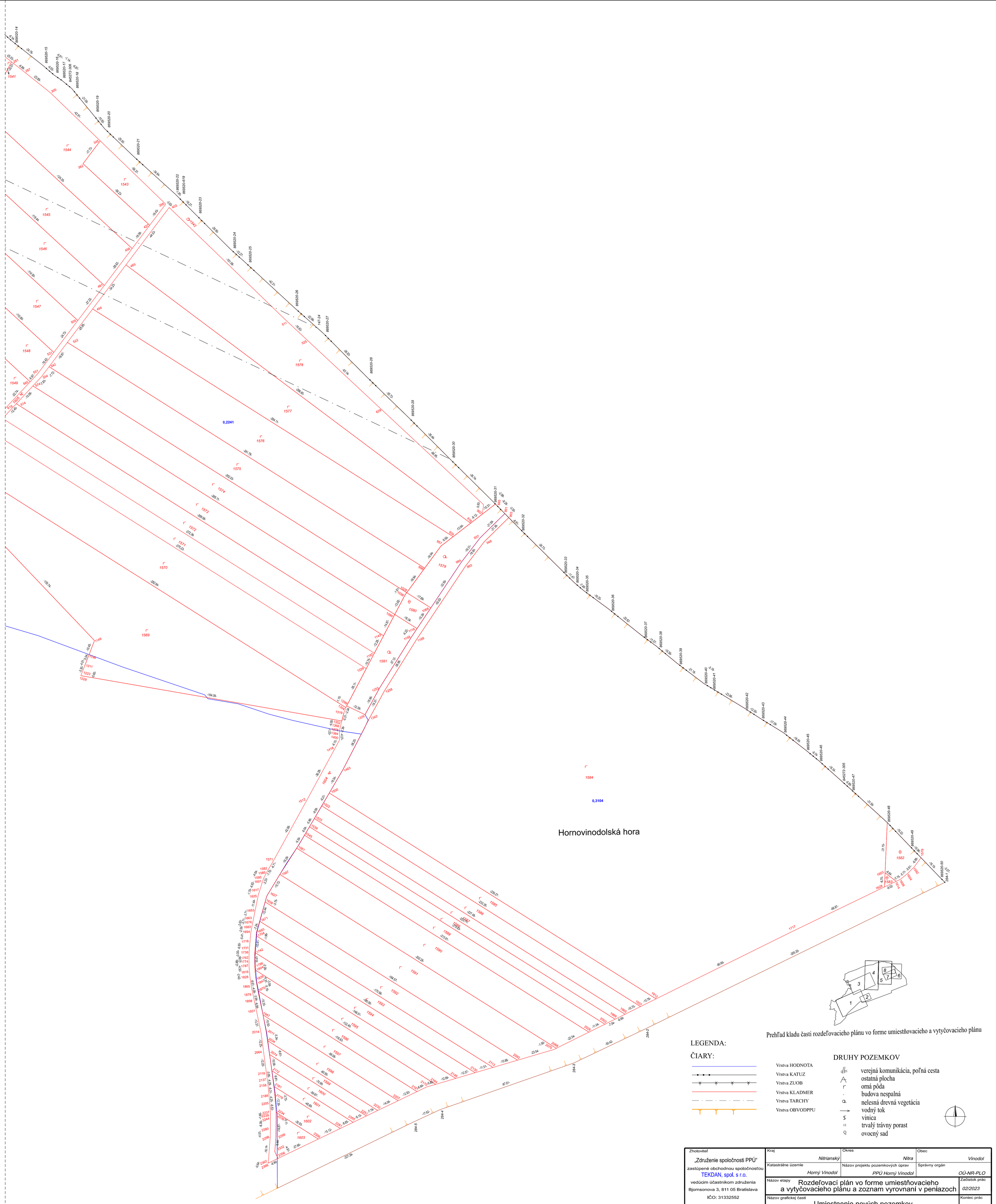

Prehľad kladu časti rozdeľovacieho plánu vo forme umiestňovacieho a vytyčovacieho plánu

LEGENDA:

ČIARY:

- Vrstva HODNOTA
- Vrstva KATUZ
- Vrstva ZUOB
- Vrstva KLADMER
- Vrstva TARCHY
- Vrstva OBVODPPU

DRUHY POZEMKOV

- verejná komunikácia, poľná cesta
- ostatná plocha
- orná pôda
- budova nespalná
- nelesná drevná vegetácia
- vodný tok
- vinica
- trvalý trávny porast
- ovocný sad

Zhotoviteľ: „Združenie spoločnosti PPÚ" zastúpené obchodnou spoločnosťou TEKDAN, spol. s r.o. vedúcim účastníkom združenia Bjornsonova 3, 811 05 Bratislava IČO: 31332552	Kraj: Nitriansky	Okres: Nitra	Obec: Vinodol
	Katastrálne územie: Horný Vinodol	Názov projektu pozemkových úprav: PPÚ Horný Vinodol	Správny orgán: OÚ-NR-PLO
	Názov etapy: Rozdeľovací plán vo forme umiestňovacieho a vytyčovacieho plánu a zoznam vyrovnaní v peniazoch		Začiatok prác: 02/2023
	Názov grafickej časti: Umiestnenie nových pozemkov		Koniec prác: 06/2024

Vyhotovil		Oprávnený projektant		Autorizačne overil	
Dňa: 14.6.2024	Meno: Ing. Ján Predajnianský	Dňa: 14.6.2024	Meno a priezvisko: Ing. Ján Predajnianský	Dňa: 14.6.2024	Meno a priezvisko: Ing. Ján Predajnianský
Súradnicový systém	S-JTSK	Overené držiteľom oprávnenia na projektovanie pozemkových úprav podľa § 25 a zákona č. 330/1991 Zb.		Autorizačné overené podľa § 7 zákona NR SR č. 215/1995 Z.z. o geodézii a kartografii	
Výškový systém	BpV				
Mierka	1:1000				
Formát	A 0				
Číslo časti/počet častí	6/8	pečiatka a podpis		pečiatka a podpis	

Financované z prostriedkov EPFRV 2014-2020

ČASŤ 5
ČASŤ 6

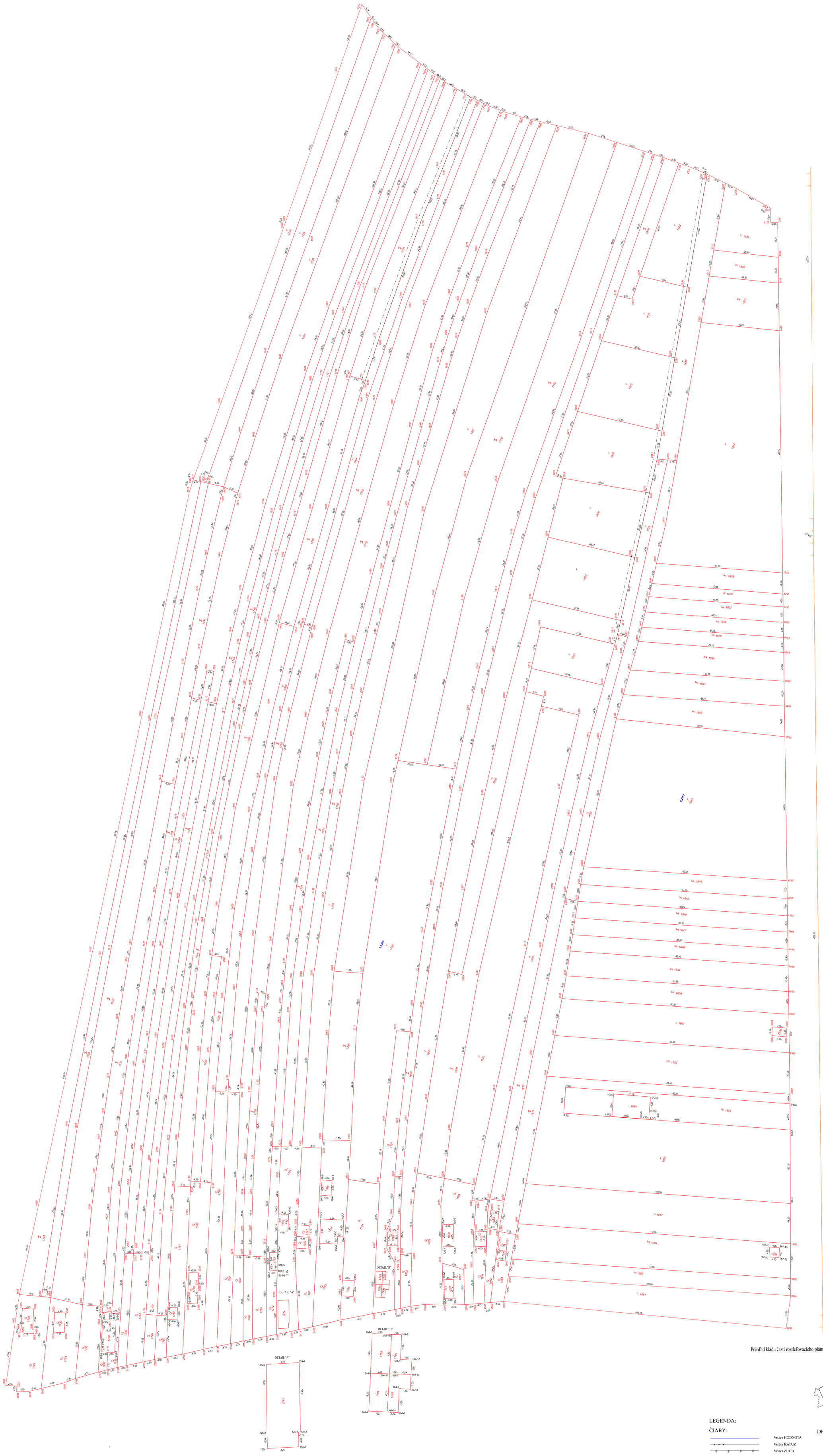

Prehľad kladu časti rozdeľovacieho plánu vo forme umiestňovacieho a vytyčovacieho plánu

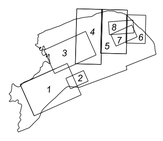

LEGENDA:

ČIARY:

- Vrstva HODNOTA
- Vrstva KATUZ
- Vrstva ZUOB
- Vrstva KLADMER
- Vrstva TARCHY
- Vrstva OBVODPPU

DRUHY POZEMKOV

- verejná komunikácia, poľná cesta
- ostatná plocha
- orná pôda
- budova nespalná
- nelesná drevná vegetácia
- vodný tok
- vinica
- trvalý trávny porast
- ovocný sad

Zhotoviteľ	Kraj	Okres	Obec
„Združenie spoločnosti PPÚ" zastúpené obchodnou spoločnosťou TEKDAN, spol. s r.o. vedúcim účastníkom združenia Bjornsonova 3, 811 05 Bratislava IČO: 31332552	Nitriansky	Nitra	Vinodol
	Katastrálne územie: Horný Vinodol	Názov projektu pozemkových úprav: PPÚ Horný Vinodol	Správny orgán: OÚ-NR-PLO
	Názov etapy: Rozdeľovací plán vo forme umiestňovacieho a vytyčovacieho plánu a zoznam vyrovnaní v peniazoch		Začiatok prác: 02/2023
	Názov grafickej časti: Umiestnenie nových pozemkov		Koniec prác: 06/2024

Vyhotovil		Oprávnený projektant		Autorizačne overil	
Dňa: 14.6.2024	Meno: Ing. Ján Predajniansky	Dňa: 14.6.2024	Meno a priezvisko: Ing. Ján Predajniansky	Dňa: 14.6.2024	Meno a priezvisko: Ing. Ján Predajniansky
Súradnicový systém	S-JTSK	Overené držiteľom oprávnenia na projektovanie pozemkových úprav podľa § 25 a zákona č. 330/1991 Zb.		Autorizačné overené podľa § 7 zákona NR SR č. 215/1995 Z.z. o geodézii a kartografii	
Výškový systém	BpV				
Mierka	1:500				
Formát	A 0				
Číslo časti/počet častí	7/8	pečiatka a podpis		pečiatka a podpis	

Financované z prostriedkov EPFRV 2014-2020

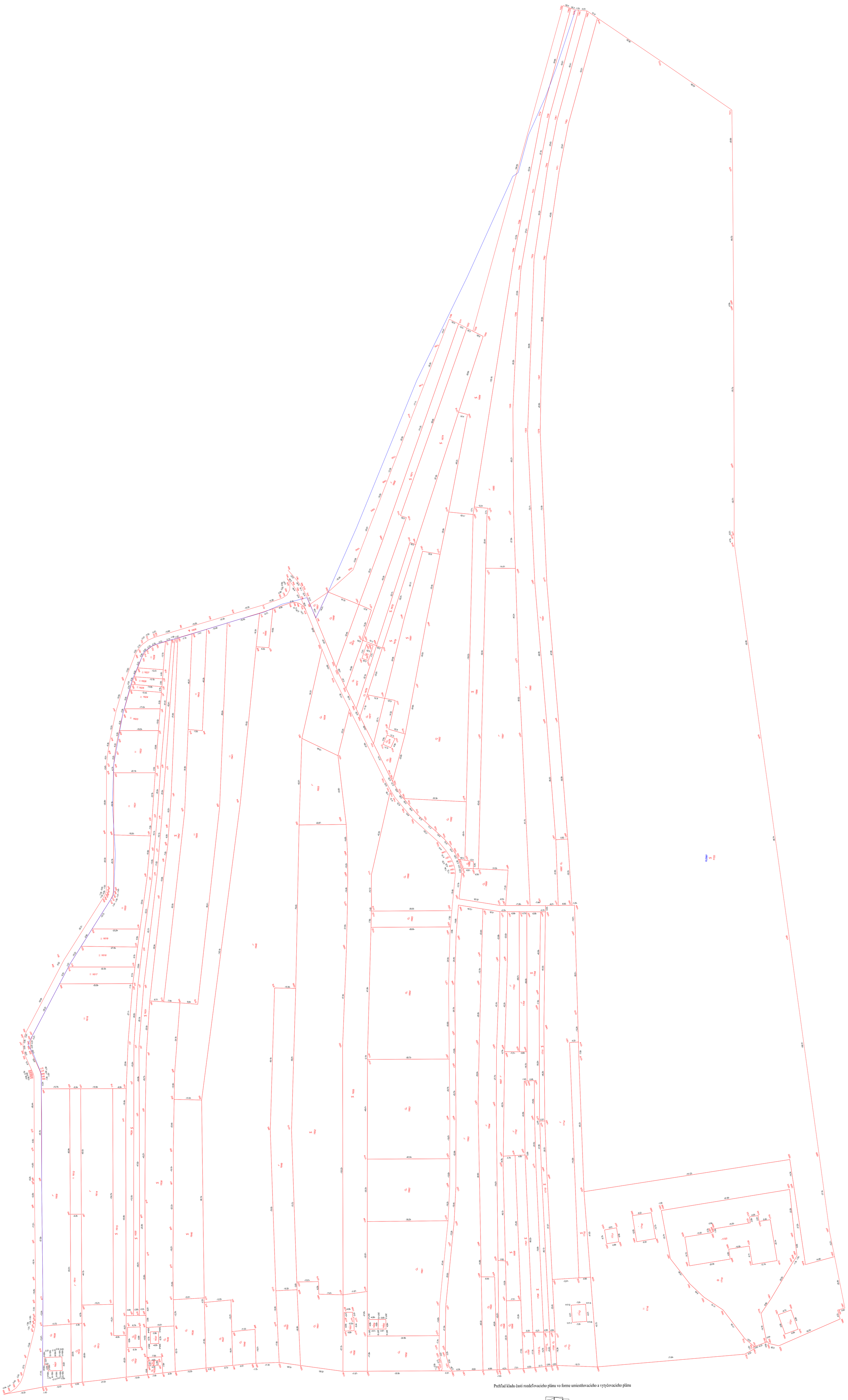

Prehľad kladu častí rozdeľovacieho plánu vo forme umiestňovacieho a vytyčovacieho plánu

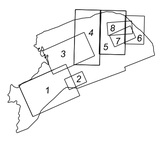

LEGENDA:

ČIARY:

- Vrstva HODNOTA
- Vrstva KATUZ
- Vrstva ZUOB
- Vrstva KLADMER
- Vrstva TARCHY
- Vrstva OBVODPPU

DRUHY POZEMKOV

- verejná komunikácia, poľná cesta
- ostatná plocha
- orná pôda
- budova nespalná
- nelesná drevná vegetácia
- vodný tok
- vinica
- trvalý trávny porast
- ovocný sad

Zhotoviteľ	Kraj	Okres	Obec
„Združenie spoločnosti PPÚ“ zastúpené obchodnou spoločnosťou TEKDAN, spol. s r.o. vedúcim účastníkom združenia Bjornsonova 3, 811 05 Bratislava IČO: 31332552	Nitriansky	Nitra	Vinodol
	Katastrálne územie: Horný Vinodol	Názov projektu pozemkových úprav: PPÚ Horný Vinodol	Správny orgán: OÚ-NR-PLO
	Názov etapy: Rozdeľovací plán vo forme umiestňovacieho a vytyčovacieho plánu a zoznam vyrovnaní v peniazoch		Začiatok prác: 02/2023
	Názov grafickej časti: Umiestnenie nových pozemkov		Koniec prác: 06/2024

Vyhotovil		Oprávnený projektant		Autorizačne overil	
Dňa: 14.6.2024	Meno: Ing. Ján Predajnianský	Dňa: 14.6.2024	Meno a priezvisko: Ing. Ján Predajnianský	Dňa: 14.6.2024	Meno a priezvisko: Ing. Ján Predajnianský
Súradnicový systém	S-JTSK	Overené držiteľom oprávnenia na projektovanie pozemkových úprav podľa § 25 a zákona č. 330/1991 Zb.		Autorizačne overené podľa § 7 zákona NR SR č. 215/1995 Z.z. o geodézii a kartografii	
Výškový systém	BpV				
Mierka	1:500				
Formát	A 0				
Číslo časti/počet častí	8/8	pečiatka a podpis		pečiatka a podpis	

Financované z prostriedkov EPFRV 2014-2020