Zhotovitel	Kraj: Nitriansky	Okres: Zlaté Moravce	Obec: Neverice
ZSPPÚ Združenie spoločností PPÚ zastúpené obchodnou spoločnosťou TEKDAN spol. s r.o. vedúcim účastníkom združenia Bratislava, Björnsonova 3, IČO: 31332552	Kat. územie: Neverice	Názov projektu: PPÚ Neverice	Správny orgán: OÚ-NR-PLO
	Názov etapy: Rozdeľovací plán vo forme umiestňovacieho a vytyčovacieho plánu a zoznam vyrovnaní v peniazoch		Začiatok prác: 6/2023
	Názov grafickej časti: Umiestnenie nových pozemkov		Koniec prác: 6/2024

	Vyhotovil	Oprávnený projektant		Autorizačne overil	
Dňa: 28.6.2024	Meno a priezvisko: Ing. Jozef Úrban	Dňa: 28.6.2024	Meno a priezvisko: Ing. Jozef Úrban	Dňa: 28.6.2024	Meno a priezvisko: Ing. Jozef Úrban
Súradnicový systém	S - JTSK				
Výškový systém	Bpv				
Mierka	1 : 1 200				
Formát	A0				
Číslo časti/počet častí	1/7	pečiatka a podpis		pečiatka a podpis	

"Financované z prostriedkov EPFRV 2014-2020"

Klad listov máp registra nového stavu

Vyhotovil : Združenie spoločností PPÚ, zastúpené obchodnou spoločnosťou
TEKDAN spol. s r.o. vedúcim účastníkom združenia
Ing. Jozef Urban

Legenda čiarových prvkov :

- obvod PPÚ
- hranice areálov rovnakej pozemkov podľa mapy hodnoty pozemkov
- obvod projektových blokov
- rozsah vecného bremena
- parcely registra nového stavu
- hranica zastavaného územia obce
- katastrálna hranica
- rozhranie mapových listov
- hranica chráneného územia

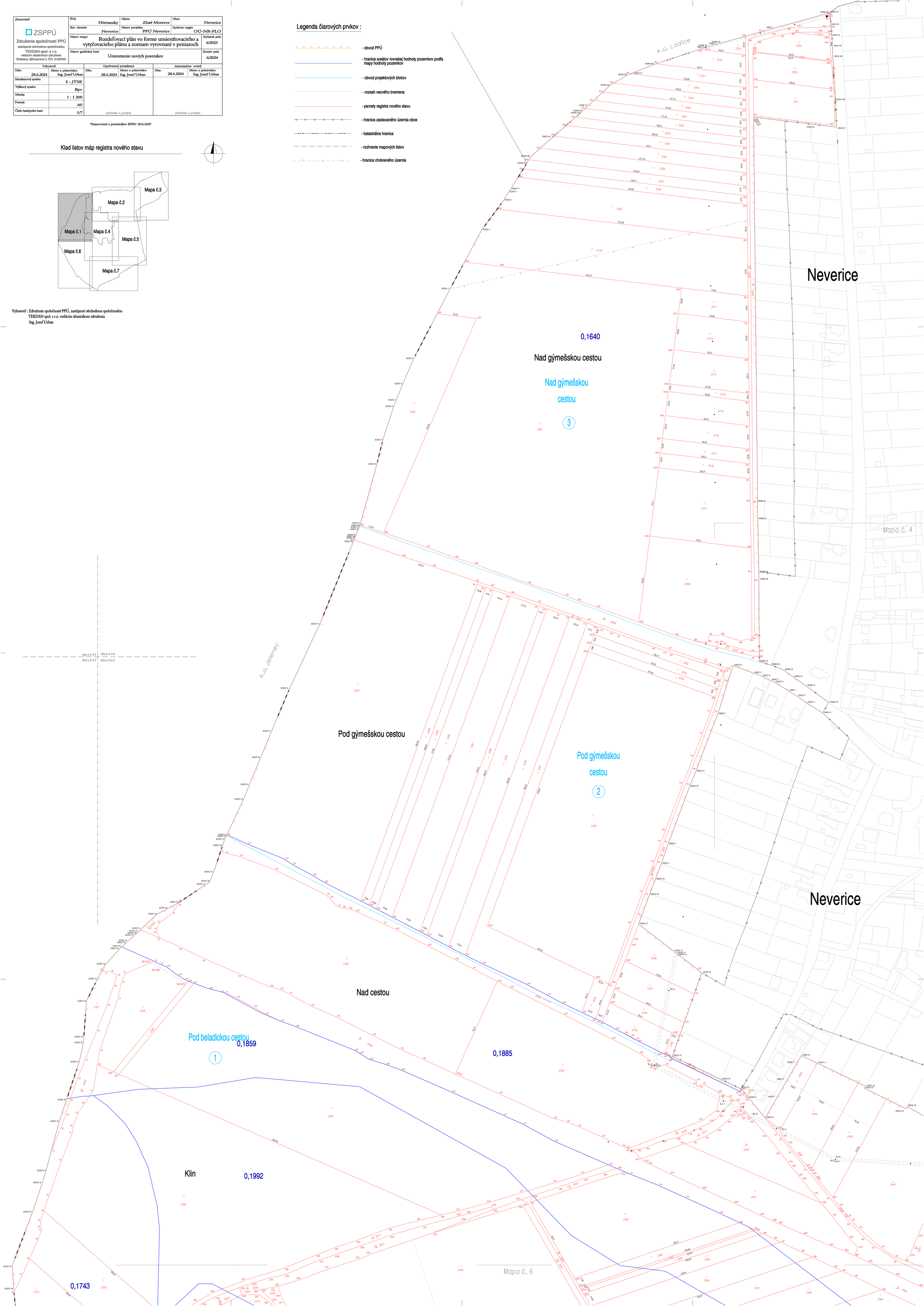

Zhotovitel	Kraj: Nitriansky	Okres: Zlaté Moravce	Obec: Neverice
ZSPPÚ Združenie spoločností PPÚ zastúpené obchodnou spoločnosťou TEKDAN spol. s r.o. vedúcim účastníkom združenia Bratislava, Bějmonova 3, IČO: 31332552	Kat. územie: Neverice	Názov projektu: PPÚ Neverice	Správny orgán: OÚ-NR-PLO
	Názov etapy: Rozdeľovací plán vo forme umiestňovacieho a vytyčovacieho plánu a zoznam vyrovnaní v peniazoch		Začiatok prác: 6/2023
	Názov grafickej časti: Umiestnenie nových pozemkov		Koniec prác: 6/2024

Vyhotovil		Overil		Autorizačne overil	
Dňa: 28.6.2024	Meno a priezvisko: Ing. Jozef Urban	Dňa: 28.6.2024	Meno a priezvisko: Ing. Jozef Urban	Dňa: 28.6.2024	Meno a priezvisko: Ing. Jozef Urban
Súradnicový systém	S - JTSK				
Výškový systém	Bpv				
Mierka	1 : 1 200				
Formát	A0				
Číslo časti/počet častí	2/7	pečiatka a podpis		pečiatka a podpis	

Financované z prostriedkov EPFRV 2014-2020

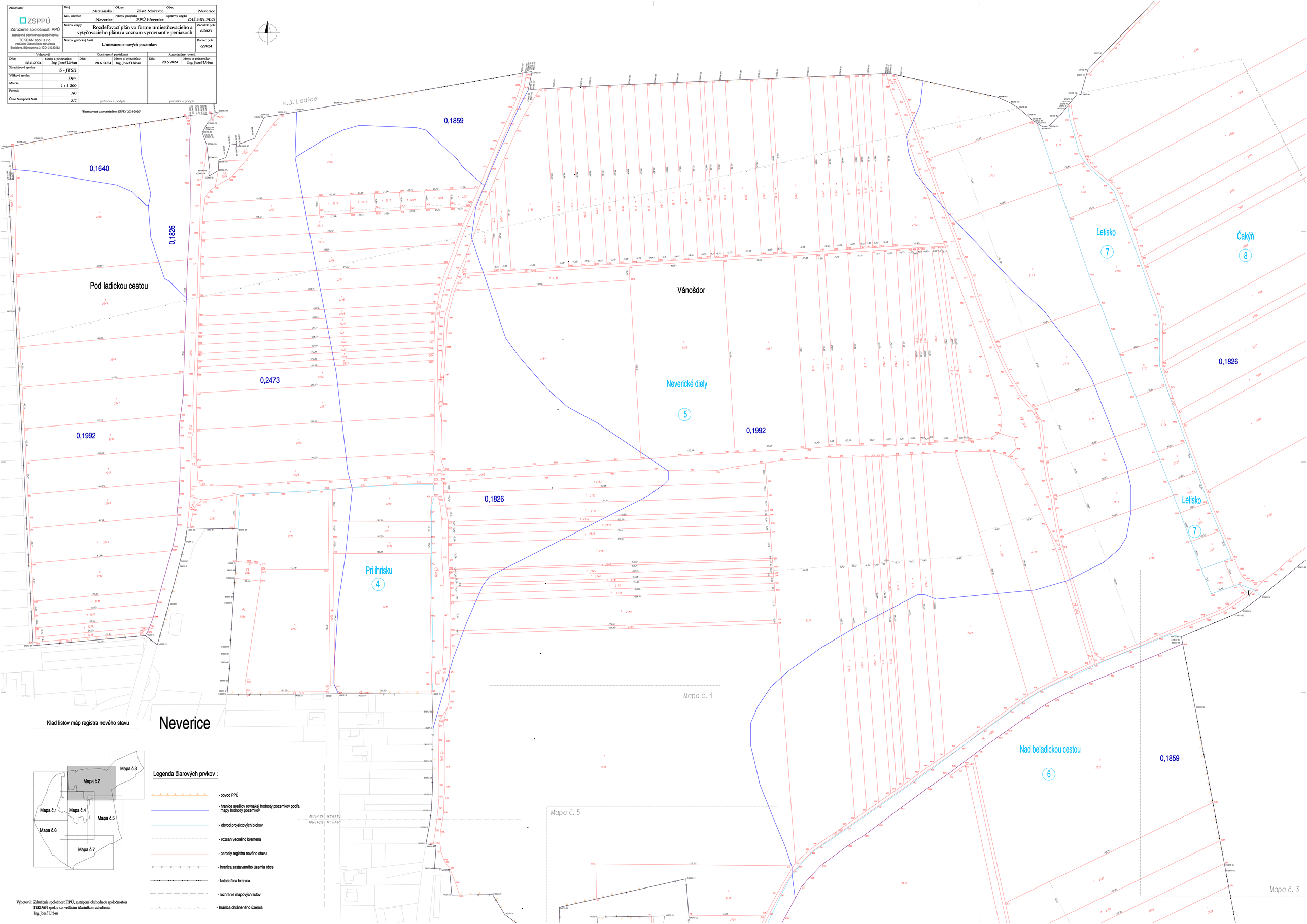

Vyhotovil : Združenie spoločností PPÚ, zastúpené obchodnou spoločnosťou TEKDAN spol. s r.o. vedúcim účastníkom združenia
Ing. Jozef Urban

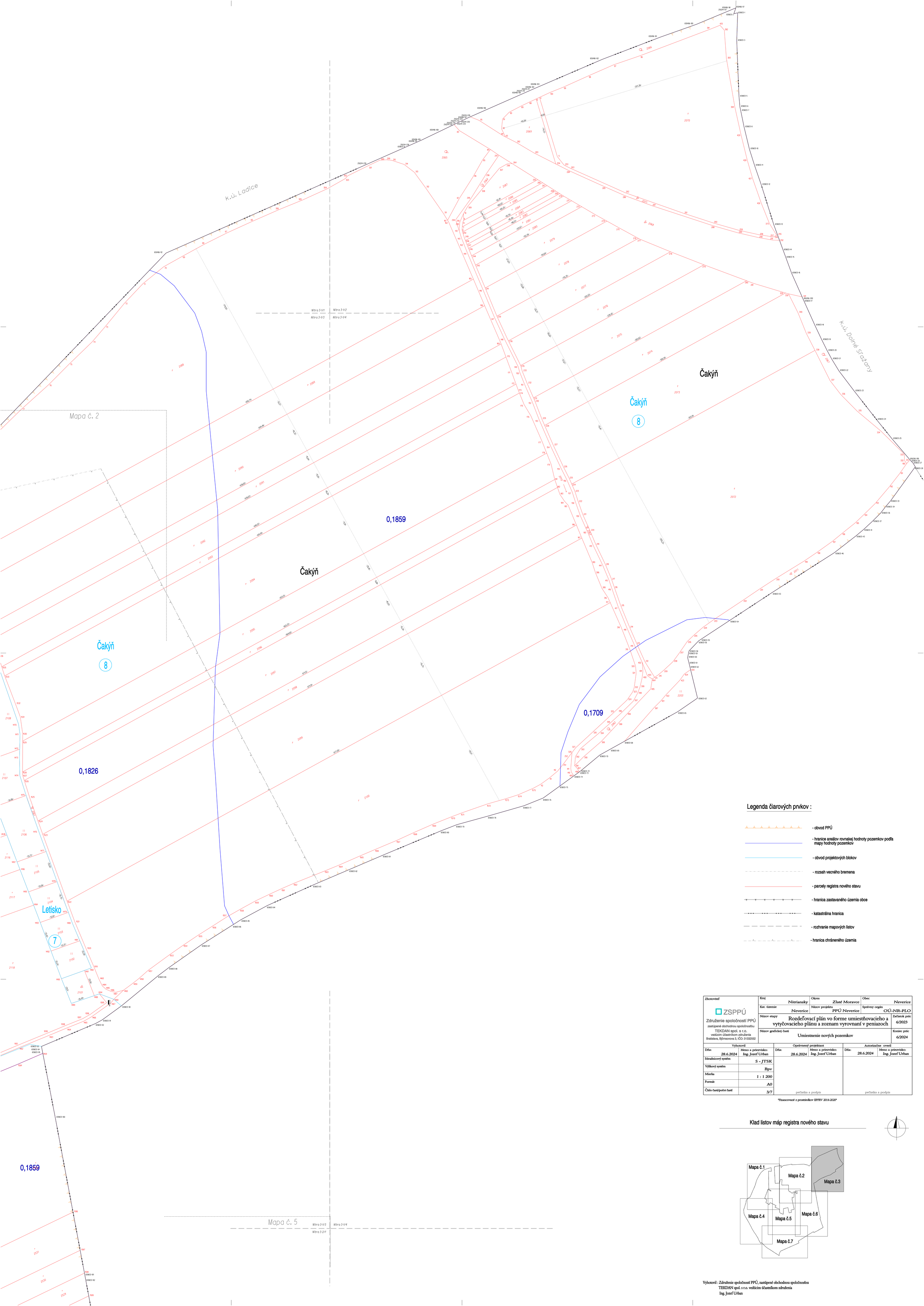

Legenda čiarových prvkov :

- obvod PPÚ
- hranice areálov rovnakej hodnoty pozemkov podľa mapy hodnoty pozemkov
- obvod projektových blokov
- rozsah vecného bremena
- parcely registra nového stavu
- hranica zastavaného územia obce
- katastrálna hranica
- rozhranie mapových listov
- hranica chráneného územia

Zhotoviteľ	Kraj	Okres	Obec
ZSPPÚ Združenie spoločností PPÚ zastúpené obchodnou spoločnosťou TEKDAN spol. s r.o. vedúcim účastníkom združenia Bratislava, Björnsonova 3, IČO: 31332552	Nitriansky	Zlaté Moravce	Neverice
	Kat. územie: Neverice	Názov projektu: PPÚ Neverice	Správny orgán: OÚ-NR-PLO
	Názov etapy: Rozdeľovací plán vo forme umiestňovacieho a vytyčovacieho plánu a zoznam vyrovnaní v peniazoch		Začiatok prác: 6/2023
	Názov grafickej časti: Umiestnenie nových pozemkov		Koniec prác: 6/2024

Vyhotovil		Oprávnený projektant		Autorizačne overil	
Dňa: 28.6.2024	Meno a priezvisko: Ing. Jozef Urban	Dňa: 28.6.2024	Meno a priezvisko: Ing. Jozef Urban	Dňa: 28.6.2024	Meno a priezvisko: Ing. Jozef Urban
Súradnicový systém	S - JTSK	pečiatka a podpis		pečiatka a podpis	
Výškový systém	Bpv				
Mierka	1 : 1 200				
Formát	A0				
Číslo časti/počet častí	3/7				

"Financované z prostriedkov EPFRV 2014-2020"

Klad listov máp registra nového stavu

Vyhotovil : Združenie spoločností PPÚ, zastúpené obchodnou spoločnosťou
TEKDAN spol. s r.o. vedúcim účastníkom združenia
Ing. Jozef Urban

Klad listov máp registra nového stavu

Neverice

Legenda čiarových prvkov :

- obvod PPÚ
- hranice areálov rovnakej hodnoty pozemkov podľa mapy hodnoty pozemkov
- obvod projektových blokov
- rozsah vecného bremena
- parcely registra nového stavu
- hranica zastavaného územia obce
- katastrálna hranica
- rozhranie mapových listov
- hranica chráneného územia

Zhotoviteľ	Kraj: Nitriansky	Okres: Zlaté Moravce	Obec: Neverice
ZSPPÚ, Združenie spoločností PPÚ, zastúpené obchodnou spoločnosťou TEKDAN spol. s r.o. vedúcim účastníkom združenia, Bratislava, Björnsonova 3, IČO: 31332552	Kat. územie: Neverice	Názov projektu: PPÚ Neverice	Správny orgán: OÚ-NR-PLO
	Názov etapy: Rozdeľovací plán vo forme umiestňovacieho a vytyčovacieho plánu a zoznam vyrovnaní v peniazoch		Začiatok prác: 6/2023
	Názov grafickej časti: Umiestnenie nových pozemkov		Koniec prác: 6/2024

	Vyhotovil	Oprávnený projektant	Autorizačne overil
Dňa:	28.6.2024	28.6.2024	28.6.2024
Meno a priezvisko:	Ing. Jozef Urban	Ing. Jozef Urban	Ing. Jozef Urban
Súradnicový systém	S - JTSK		
Výškový systém	Bpv		
Mierka	1 : 1 200		
Formát	A0		
Číslo časti/počet častí	4/7	pečiatka a podpis	pečiatka a podpis

Financované z prostriedkov EPFRV 2014-2020

Vyhotovil : Združenie spoločností PPÚ, zastúpené obchodnou spoločnosťou
TEKDAN spol. s r.o. vedúcim účastníkom združenia
Ing. Jozef Urban

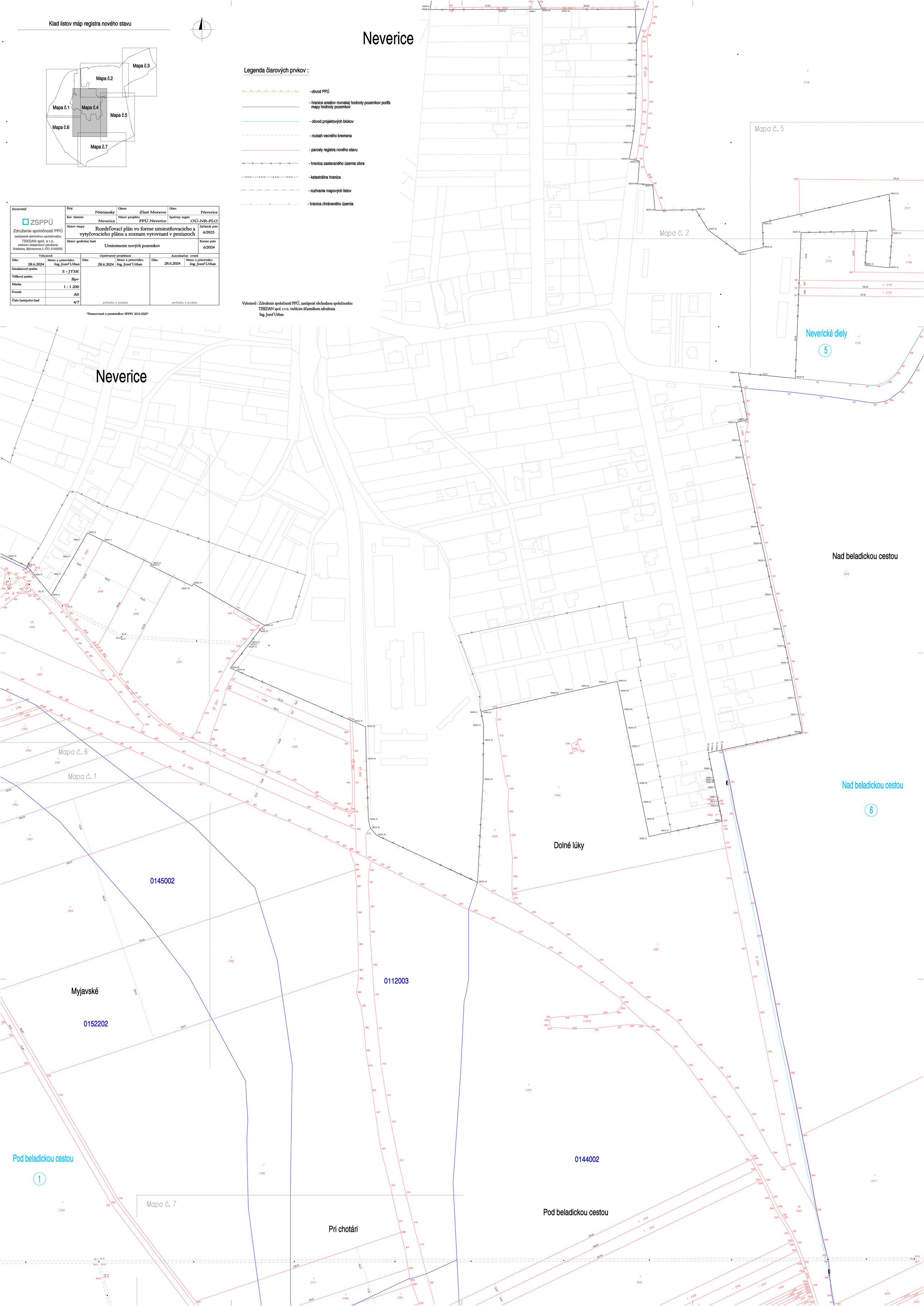

Zhotoviteľ	Kraj	Okres	Obec
ZSPPÚ Združenie spoločností PPÚ zastúpené obchodnou spoločnosťou TEKDAN spol. s r.o. vedúcim účastníkom združenia Bratislava, Björnsonova 3, IČO: 31332552	Nitriansky	Zlaté Moravce	Neverice
	Kat. územie: Neverice	Názov projektu: PPÚ Neverice	Správny orgán: OÚ-NR-PLO
	Názov etapy: Rozdeľovací plán vo forme umiestňovacieho a vytyčovacieho plánu a zoznam vyrovnaní v peniazoch		Začiatok prác: 6/2023
	Názov grafickej časti: Umiestnenie nových pozemkov		Koniec prác: 6/2024

Vyhotovil		Oprávnený projektant		Autorizačne overil	
Dňa: 28.6.2024	Meno a priezvisko: Ing. Jozef Urban	Dňa: 28.6.2024	Meno a priezvisko: Ing. Jozef Urban	Dňa: 28.6.2024	Meno a priezvisko: Ing. Jozef Urban
Súradnicový systém	S - JTSK				
Výškový systém	Bpv				
Mierka	1 : 1 200				
Formát	A0				
Číslo časti/počet častí	5/7	pečiatka a podpis		pečiatka a podpis	

"Financované z prostriedkov EPFRV 2014-2020"

Klad listov máp registra nového stavu

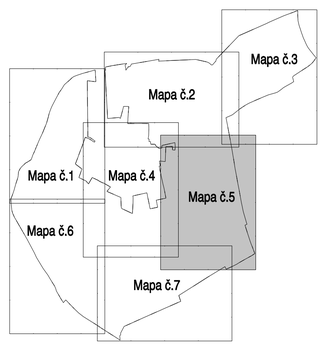

Vyhotovil : Združenie spoločností PPÚ, zastúpené obchodnou spoločnosťou
TEKDAN spol. s r.o. vedúcim účastníkom združenia
Ing. Jozef Urban

Legenda čiarových prvkov :

- obvod PPÚ
- hranice areálov rovnakej hodnoty pozemkov podľa mapy hodnoty pozemkov
- obvod projektových blokov
- rozsah vecného bremena
- parcely registra nového stavu
- hranica zastavaného územia obce
- katastrálna hranica
- rozhranie mapových listov
- hranica chráneného územia

Mapa č. 1

0,1743

Toldynky

Pri kozloch

0,1885

0,1859

Myjavské

0,1992

Pod beladickou cestou

1

Mapa č. 7

0,1859

Mapa č. 4

Toldynky

0,1992

Starý mlyn

k.ú. Jelenec

k.ú. Pustý chotár

Nitra 4-2/1 | Nitra 4-2/2

Nitra 4-2/4

Klad listov máp registra nového stavu

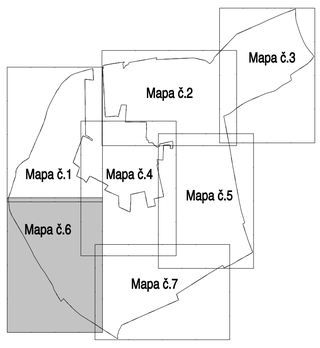

Legenda čiarových prvkov :

- obvod PPÚ
- hranice areálov rovnakej hodnoty pozemkov podľa mapy hodnoty pozemkov
- obvod projektových blokov
- rozsah vecného bremena
- parcely registra nového stavu
- hranica zastavaného územia obce
- katastrálna hranica
- rozhranie mapových listov
- hranica chráneného územia

Zhotoviteľ ZSPPÚ Združenie spoločností PPÚ zastúpené obchodnou spoločnosťou TEKDAN spol. s r.o. vedúcim účastníkom združenia Bratislava, Björnsonova 3, IČO: 31332552	Kraj Nitriansky	Okres Zlaté Moravce	Obec Neverice		
	Kat. územie Neverice	Názov projektu PPÚ Neverice	Správny orgán OÚ-NR-PLO		
	Názov etapy Rozdeľovací plán vo forme umiestňovacieho a vytyčovacieho plánu a zoznam vyrovnaní v peniazoch			Začiatok prác 6/2023	
	Názov grafickej časti Umiestnenie nových pozemkov			Koniec prác 6/2024	
Vyhotovil		Oprávnený projektant		Autorizačne overil	
Dňa: 28.6.2024	Meno a priezvisko: Ing. Jozef Urban	Dňa: 28.6.2024	Meno a priezvisko: Ing. Jozef Urban	Dňa: 28.6.2024	Meno a priezvisko: Ing. Jozef Urban
Súradnicový systém	S - JTSK				
Výškový systém	Bpv				
Mierka	1 : 1 200				
Formát	A0				
Číslo časti/počet častí	6/7	pečiatka a podpis		pečiatka a podpis	

Financované z prostriedkov EPFRV 2014-2020

Vyhotovil : Združenie spoločností PPÚ, zastúpené obchodnou spoločnosťou
TEKDAN spol. s r.o. vedúcim účastníkom združenia
Ing. Jozef Urban

Pod beladickou cestou

0,2987

0,1859

Pri chotári

0,1636

Mapa č. 4

Nad beladickou cestou

Nad beladickou cestou

6

0,1859

Mapa č. 5

k.ú. Pustý chotár

Pod beladickou cestou

1

Pod beladickou cestou

1

0,1859

0,1992

0,1636

Starý mlyn

Mapa č. 6

Nitra 4-2/4 Nitra 3-2/3

Nitra 4-3/2

Klad listov máp registra nového stavu

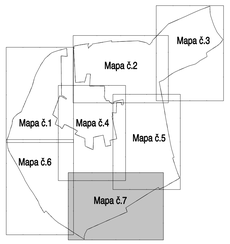

Legenda čiarových prvkov :

- obvod PPÚ
- hranice areálov rovnakej hodnoty pozemkov podľa mapy hodnoty pozemkov
- obvod projektových blokov
- rozsah vecného bremena
- parcely registra nového stavu
- hranica zastavaného územia obce
- katastrálna hranica
- rozhranie mapových listov
- hranica chráneného územia

Vyhotovil - Združenie spoločnosti PPÚ, zastúpené obchodnou spoločnosťou
TEKDAN spol. s r.o. vedúcim účastníkom združenia
Ing. Jozef Urban

Zhotovitel	Kraj: Nitriansky	Okres: Zlaté Moravce	Obec: Neverice
ZSPPÚ Združenie spoločností PPÚ zastúpená obchodnou spoločnosťou TEKDAN spol. s r.o. vedúcim účastníkom združenia Bratislava, Bělomorská 3, IČO: 31353552	Kat. územie: Neverice	Názov projektu: PPÚ Neverice	Správny orgán: OÚ-NR-PLO
	Názov etapy: Rozdeľovací plán vo forme umiestňovacieho a vytyčovacieho plánu a zoznam vyrovnaní v peniazoch		Začiatok prác: 6/2023
	Názov grafickej časti: Umiestnenie nových pozemkov		Koniec prác: 6/2024

Vyhotovil		Oprávnený projektant		Autorizačne overil	
Dňa: 28.6.2024	Meno a priezvisko: Ing. Jozef Urban	Dňa: 28.6.2024	Meno a priezvisko: Ing. Jozef Urban	Dňa: 28.6.2024	Meno a priezvisko: Ing. Jozef Urban
Súradnicový systém	S - JTSK				
Výškový systém	Bpv				
Mierka	1 : 1 200				
Formát	A0				
Číslo časti/počet častí	7/7		pečiatka a podpis		pečiatka a podpis

"Financované z prostriedkov EPFRV 2014-2020"