Zhotoviteľ	Kraj	Okres	Obec
ZSPPÚ Združenie spoločností PPÚ zastúpené obchodnou spoločnosťou TEKDAN spol. s r.o. vedúcim účastníkom združenia Bratislava, Björnsonova 3, IČO: 31332552	Nitriansky	Zlaté Moravce	Choča
	Kat. územie: Choča	Názov projektu: PPÚ Choča	Správny orgán: OÚ-NR-PLO
	Názov etapy: Rozdeľovací plán vo forme umiestňovacieho a vytyčovacieho plánu a zoznam vyrovnaní v peniazoch		Začiatok prác: 5/2024
	Názov grafickej časti: Umiestnenie nových pozemkov		Koniec prác: 9/2024

Vyhotovil		Oprávnený projektant		Autorizačne overil	
Dňa: 4.9.2024	Meno a priezvisko: Ing. Jozef Urban	Dňa: 4.9.2024	Meno a priezvisko: Ing. Jozef Urban	Dňa: 4.9.2024	Meno a priezvisko: Ing. Jozef Urban
Súradnicový systém	S - JTSK				
Výškový systém	Bpv				
Mierka	1 : 1 100				
Formát	A0				
Číslo časti/počet častí	1/7	pečiatka a podpis		pečiatka a podpis	

Financované z prostriedkov EPFRV 2014-2020

Klad listov máp registra nového stavu

Vyhotovil : Združenie spoločností PPÚ, zastúpené obchodnou spoločnosťou
TEKDAN spol. s r.o. vedúcim účastníkom združenia
Ing. Jozef Urban

Legenda čiarových prvkov :

- obvod PPÚ
- hranice areálov rovnakej hodnoty pozemkov podľa mapy hodnoty pozemkov
- obvod projektových blokov
- rozsah vecného bremena
- parcely registra nového stavu
- hranica zastavaného územia obce
- katastrálna hranica
- rozhranie mapových listov

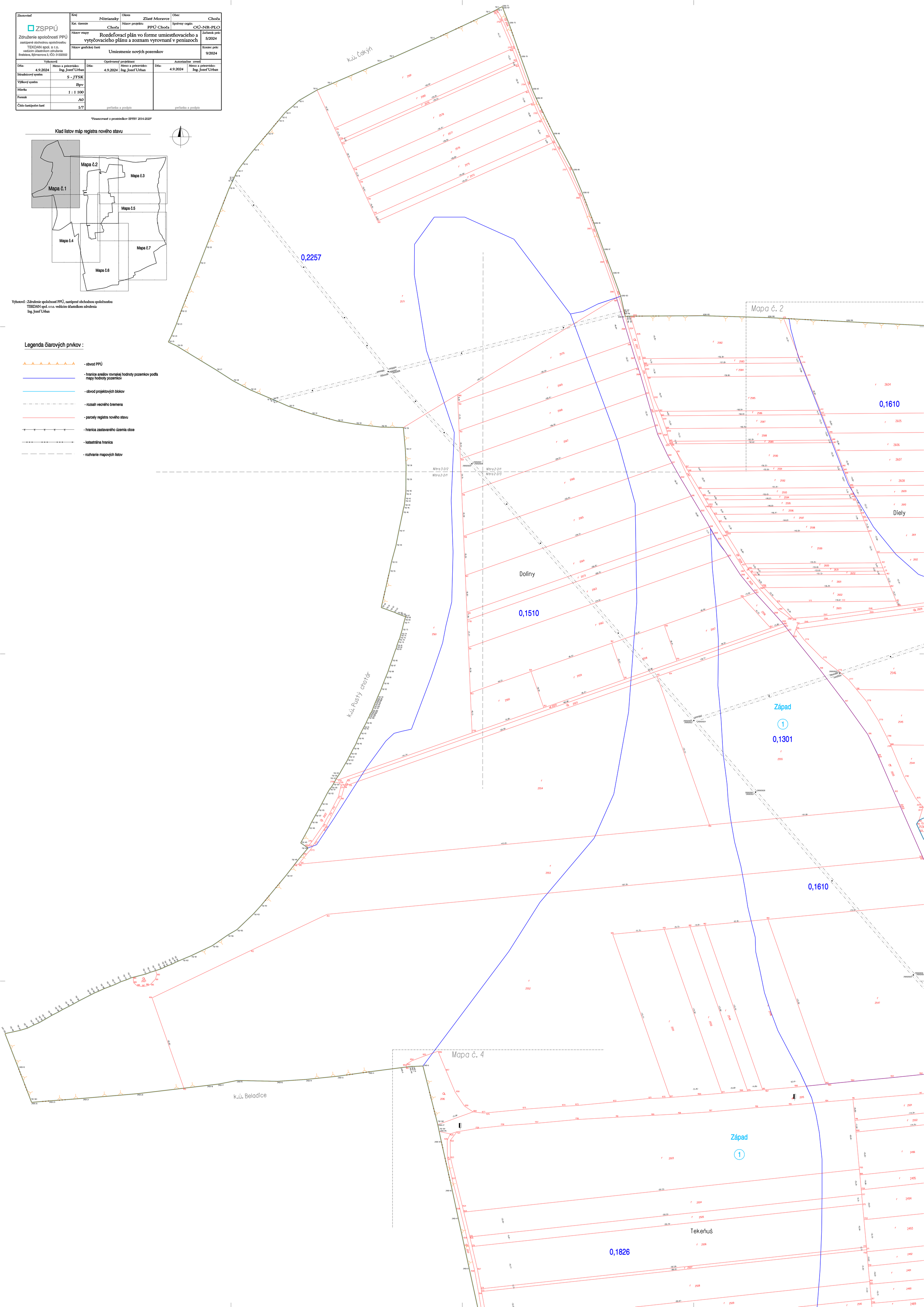

Zhotoviteľ	Kraj	Okres	Obec
ZSPPÚ Združenie spoločností PPÚ zastúpené obchodnou spoločnosťou TEKDAN spol. s r.o. vedúcim účastníkom združenia Bratislava, Bjömsonova 3, IČO: 31332552	Nitriansky	Zlaté Moravce	Choča
	Kat. územie: Choča	Názov projektu: PPÚ Choča	Správny orgán: OÚ-NR-PLO
	Názov etapy: Rozdeľovací plán vo forme umiestňovacieho a vytyčovacieho plánu a zoznam vyrovnaní v peniazoch		Začiatok prác: 5/2024
	Názov grafickej časti: Umiestnenie nových pozemkov		Koniec prác: 9/2024

Vyhotovil		Oprávnený projektant		Autorizačne overil	
Dňa: 4.9.2024	Meno a priezvisko: Ing. Jozef Urban	Dňa: 4.9.2024	Meno a priezvisko: Ing. Jozef Urban	Dňa: 4.9.2024	Meno a priezvisko: Ing. Jozef Urban
Súradnicový systém	S - JTSK				
Výškový systém	Bpv				
Mierka	1 : 1 100				
Formát	A0				
Číslo časti/počet častí	2/7	pečiatka a podpis		pečiatka a podpis	

"Financované z prostriedkov EPFRV 2014-2020"

Klad listov máp registra nového stavu

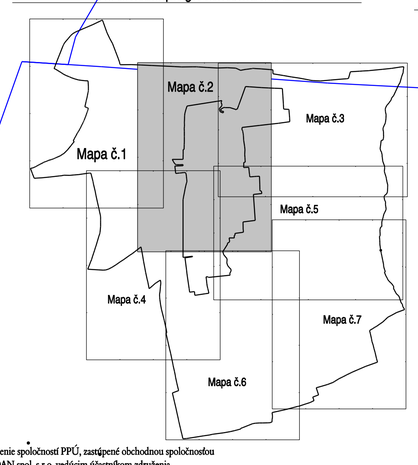

Vyhotovil : Združenie spoločností PPÚ, zastúpené obchodnou spoločnosťou
TEKDAN spol. s r.o. vedúcim účastníkom združenia
Ing. Jozef Urban

Legenda čiarových prvkov :

- obvod PPÚ
- hranice areálov rovnakej hodnoty pozemkov podľa mapy hodnoty pozemkov
- obvod projektových blokov
- rozsah vecného bremena
- parcely registra nového stavu
- hranica zastavaného územia obce
- katastrálna hranica
- rozhranie mapových listov

k.ú. Dolné Sfažany

Mapa č. 1

Mapa č. 3

Mapa č. 4

Mapa č. 5

Mapa č. 6

Choča

Diely

Nad družstvom 5

Západ 1

Vinice 6

Záhrady 4

Východ 3

0,1640

0,1610

0,2473

0,1301

0,1411

Nitra 2-2/1

Nitra 2-2/3

Nitra 2-3/1

Mapa č. 2

k.ú. Dolné Sŕažany

0,1640

Nad družstvom

5

0,2473

0,1610

0,1301

Za hájom

0,1859

Dolinky

0,2622

Záhrady

4

Mapa č. 2

Tóle

Východ

3

0,1859

0,2987

k.ú. Tesáre nad Žitavou

Mapa č. 5

Mapa č. 5

Mapa č. 4

Klad listov máp registra nového stavu

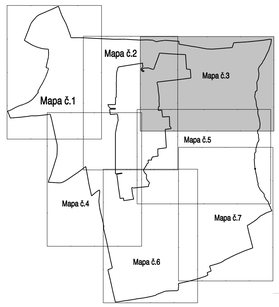

Legenda čiarových prvkov :

- obvod PPÚ
- hranice areálov rovnakej hodnoty pozemkov podľa mapy hodnoty pozemkov
- obvod projektových blokov
- rozsah vecného bremena
- parcely registra nového stavu
- hranica zastavaného územia obce
- katastrálna hranica
- rozhranie mapových listov

Zhotoviteľ: ZSPPÚ, Združenie spoločností PPÚ, zastúpené obchodnou spoločnosťou TEKDAN spol. s r.o. vedúcim účastníkom združenia, Bratislava, Bějmerova 3, IČO: 31332552	Kraj: Nitriansky	Okres: Zlaté Moravce	Obec: Choča		
	Kat. územie: Choča	Názov projektu: PPÚ Choča	Správny orgán: OÚ-NR-PLO		
	Názov etapy: Rozdeľovací plán vo forme umiestňovacieho a vytyčovacieho plánu a zoznam vyrovnaní v peniazoch		Začiatok prác: 5/2024		
	Názov grafickej časti: Umiestnenie nových pozemkov		Koniec prác: 9/2024		
Vyhotovil:	Meno a priezvisko:	Overovateľ projektant:	Meno a priezvisko:	Autorizačne overil:	Meno a priezvisko:
Dňa: 4.9.2024	Ing. Jozef Urban	Dňa: 4.9.2024	Ing. Jozef Urban	Dňa: 4.9.2024	Ing. Jozef Urban
Súradnicový systém	S - JTSK				
Výškový systém	Bpv				
Mierka	1 : 1 100				
Formát	A0				
Číslo časti/počet častí	3/7	pečiatka a podpis		pečiatka a podpis	

Financované z prostriedkov EPFRV 2014-2020

Vyhotovil : Združenie spoločností PPÚ, zastúpené obchodnou spoločnosťou TEKDAN spol. s r.o. vedúcim účastníkom združenia
Ing. Jozef Urban

Západ

1

0,1826

0,1610

Tekeňuš

Mapa č. 1

Mapa č. 2

Mapa č. 3

Mapa č. 5

Mapa č. 6

Nitra 3-2/4
Nitra 3-3/2

Nitra 2-2/3
Nitra 2-3/1

k.ú. Belodice

k.ú. Veľké Chrašťany

Choča

Vinice

0,1411

Karpaty

0,1139

0,1301

Pri potoku

2

0,3253

Legenda čiarových prvkov :

- obvod PPÚ
- hranice areálov rovnakej hodnoty pozemkov podľa mapy hodnoty pozemkov
- obvod projektových blokov
- rozsah vecného bremena
- parcely registra nového stavu
- hranica zastavaného územia obce
- katastrálna hranica
- rozhranie mapových listov

Klad listov máp registra nového stavu

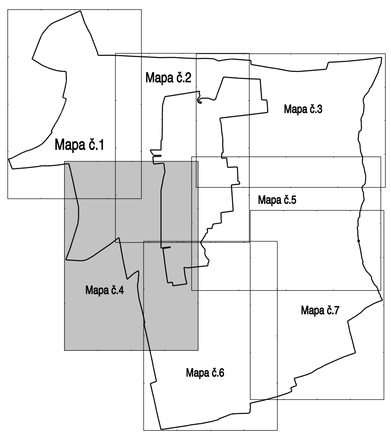

Zhotovitel	Kraj: Nitriansky	Okres: Zlaté Moravce	Obec: Choča
ZSPPÚ, Združenie spoločností PPÚ, zastúpené obchodnou spoločnosťou TEKDAN spol. s r.o. vedúcim účastníkom združenia, Bratislava, Björnsonova 3, IČO: 31332552	Kat. územie: Choča	Názov projektu: PPÚ Choča	Správny orgán: OÚ-NR-PLO
	Názov etapy: Rozdeľovací plán vo forme umiestňovacieho a vytyčovacieho plánu a zoznam vyrovnaní v peniazoch		Začiatok prác: 5/2024
	Názov grafickej časti: Umiestnenie nových pozemkov		Koniec prác: 9/2024

Vyhotovil		Oprávnený projektant		Autorizačne overil	
Dňa: 4.9.2024	Meno a priezvisko: Ing. Jozef Urban	Dňa: 4.9.2024	Meno a priezvisko: Ing. Jozef Urban	Dňa: 4.9.2024	Meno a priezvisko: Ing. Jozef Urban
Súradnicový systém	S - JTSK				
Výškový systém	Bpv				
Mierka	1 : 1 100				
Formát	A0				
Číslo časti/počet častí	4/7	pečiatka a podpis		pečiatka a podpis	

"Financované z prostriedkov EPFRV 2014-2020"

Vyhotovil : Združenie spoločností PPÚ, zastúpené obchodnou spoločnosťou
TEKDAN spol. s r.o. vedúcim účastníkom združenia
Ing. Jozef Urban

Zhotovuteľ	Kraj	Okres	Obec
ZSPPÚ Združenie spoločností PPÚ zastúpené obchodnou spoločnosťou TEKDAN spol. s r.o. vedúcim účastníkom združenia Bratislava, Bjömsonova 3, IČO: 31332552	Nitriansky	Zlaté Moravce	Choňa
	Kat. územie: Choňa	Názov projektu: PPÚ Choňa	Správny orgán: OÚ-NR-PLO
	Názov etapy: Rozdeľovací plán vo forme umiestňovacieho a vytyčovacieho plánu a zoznam vyrovnaní v peniazoch		Začiatok prác: 5/2024
	Názov grafickej časti: Umiestnenie nových pozemkov		Koniec prác: 9/2024

Vyhotovil		Oprávnený projektant		Autorizačne overil	
Dňa: 4.9.2024	Meno a priezvisko: Ing. Jozef Urban	Dňa: 4.9.2024	Meno a priezvisko: Ing. Jozef Urban	Dňa: 4.9.2024	Meno a priezvisko: Ing. Jozef Urban
Súradnicový systém	S - JTSK				
Výškový systém	Bpv				
Mierka	1 : 1 100				
Formát	A0				
Číslo časti/počet častí	5/7	pečiatka a podpis		pečiatka a podpis	

Financované z prostriedkov EPFRV 2014-2020

Klad listov máp registra nového stavu

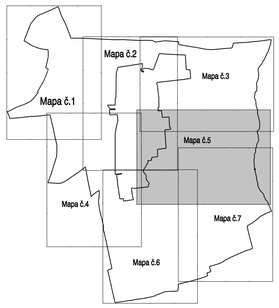

Vyhotovil : Združenie spoločností PPÚ, zastúpené obchodnou spoločnosťou
TEKDAN spol. s r.o. vedúcim účastníkom združenia
Ing. Jozef Urban

Záhrady 4

Východ 3

Pri potoku 2

0,1859

0,2987

0,2622

0,1859

0,1610

0,3253

0,1640

0,1859

Mapa č. 3

Mapa č. 7

Mapa č. 2

Mapa č. 6

Mapa č. 4

Legenda čiarových prvkov :

- obvod PPÚ
- hranice areálov rovnakej hodnoty pozemkov podľa mapy hodnoty pozemkov
- obvod projektových blokov
- rozsah vecného bremena
- parcely registra nového stavu
- hranica zastavaného územia obce
- katastrálna hranica
- rozhranie mapových listov

Klad listov máp registra nového stavu

Mapa č.1
Mapa č.2
Mapa č.3
Mapa č.4
Mapa č.5
Mapa č.6
Mapa č.7

Legenda čiarových prvkov :

- obvod PPÚ
- hranice areálov rovnakej hodnoty pozemkov podľa mapy hodnoty pozemkov
- obvod projektových blokov
- rozsah vecného bremena
- parcely registra nového stavu
- hranica zastavaného územia obce
- katastrálna hranica
- rozhranie mapových listov

Mapa č. 7

Jutrá
0,1610

Východ
3
0,1640

Mapa č. 5

Pri potoku
2

Vinice
0,1411

Dolné lúky
0,3253

Karpaty
0,1139

Mapa č. 4

Západ
1

k.ú. Veľké Chrašťany

0,1301
Horné Chočianske

0,1301

0,1636

k.ú. Mlyňany

Mapa č. 7

Nitra 2-3/1 | Nitra 2-3/2
Nitra 2-3/3 | Nitra 2-3/4

Vyhotovil : Združenie spoločností PPÚ, zastúpené obchodnou spoločnosťou TEKDAN spol. s r.o. vedúcim účastníkom združenia
Ing. Jozef Urban

Zhotoviteľ: ZSPPÚ, Združenie spoločností PPÚ, zastúpené obchodnou spoločnosťou TEKDAN spol. s r.o. vedúcim účastníkom združenia, Bratislava, Štúrmanova 3, IČO: 31332552	Kraj: Nitriansky	Okres: Zlaté Moravce	Obec: Choča
	Kat. územie: Choča	Názov projektu: PPÚ Choča	Správny orgán: OÚ-NR-PLO
Názov etapy: Rozdeľovací plán vo forme umiestňovacieho a vytyčovacieho plánu a zoznam vyrovnaní v peniazoch			Začiatok prác: 5/2024
Názov grafickej časti: Umiestnenie nových pozemkov			Koniec prác: 9/2024

Vyhotovil		Oprávnený projektant		Autorizačne overil	
Dňa: 4.9.2024	Meno a priezvisko: Ing. Jozef Urban	Dňa: 4.9.2024	Meno a priezvisko: Ing. Jozef Urban	Dňa: 4.9.2024	Meno a priezvisko: Ing. Jozef Urban
Súradnicový systém	S - JTSK				
Výškový systém	Bpv				
Mierka	1 : 1 100				
Formát	A0				
Číslo časti/počet častí	6/7	pečiatka a podpis		pečiatka a podpis	

"Financované z prostriedkov EPFRV 2014-2020"

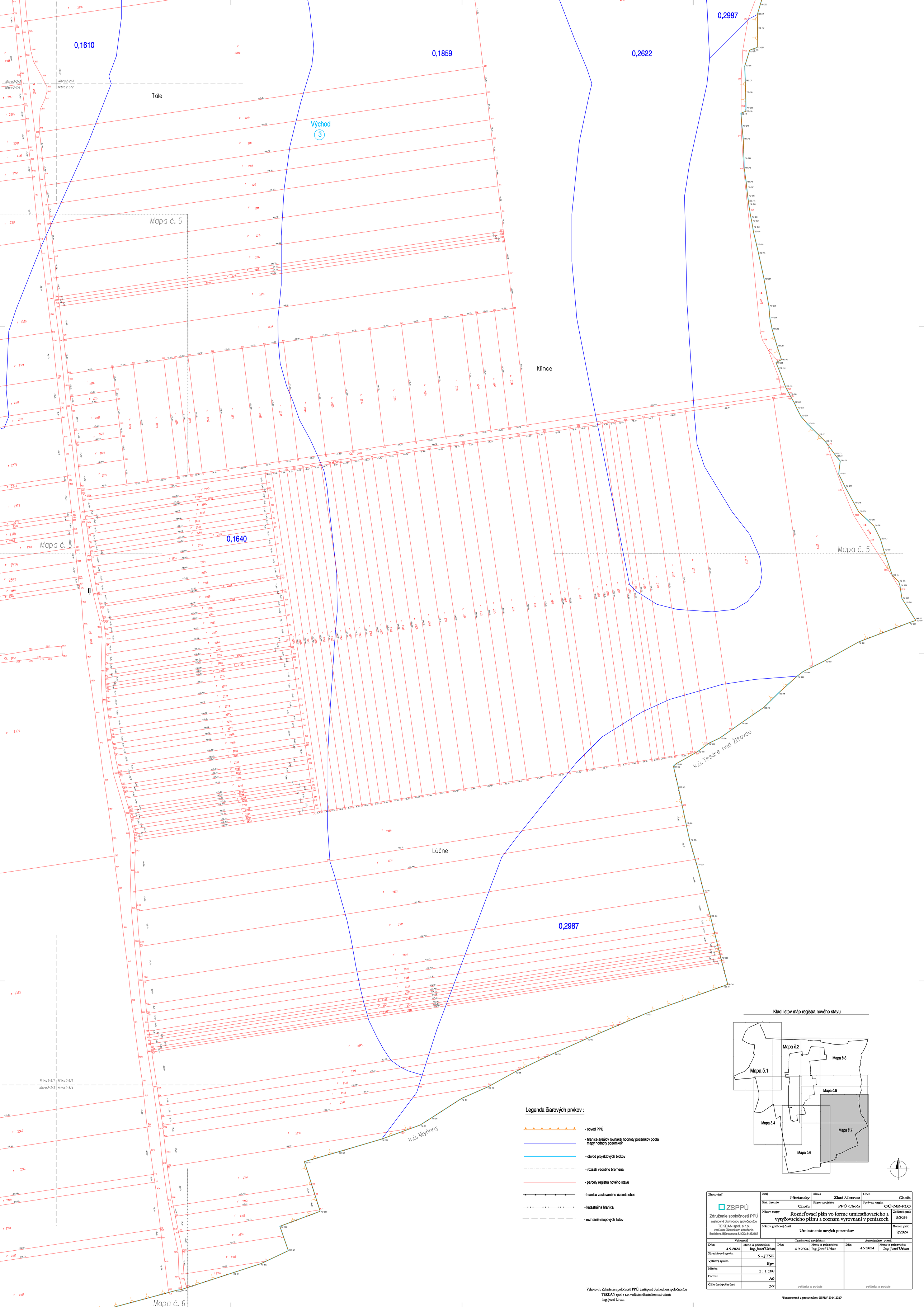

Legenda čiarových prvkov :

- obvod PPÚ
- hranice areálov rovnakej hodnoty pozemkov podľa mapy hodnoty pozemkov
- obvod projektových blokov
- rozsah vecného bremena
- parcely registra nového stavu
- hranica zastavaného územia obce
- katastrálna hranica
- rozhranie mapových listov

Vyhotovil : Združenie spoločností PPÚ, zastúpené obchodnou spoločnosťou TEKDAN spol. s r.o. vedúcim účastníkom združenia Ing. Jozef Urban

Klad listov máp registra nového stavu

Zhotoviteľ: ZSPPÚ, Združenie spoločností PPÚ, zastúpené obchodnou spoločnosťou TEKDAN spol. s r.o. vedúcim účastníkom združenia, Bratislava, Bjömsonova 3, IČO: 31332552	Kraj: Nitriansky	Okres: Zlaté Moravce	Obec: Choča
	Kat. územie: Choča	Názov projektu: PPÚ Choča	Správny orgán: OÚ-NR-PLO
	Názov etapy: Rozdeľovací plán vo forme umiestňovacieho a vytyčovacieho plánu a zoznam vyrovnaní v peniazoch		Začiatok prác: 5/2024
	Názov grafickej časti: Umiestnenie nových pozemkov		Koniec prác: 9/2024

	Vyhotovil	Oprávnený projektant	Autorizačne overil
Dňa:	4.9.2024	4.9.2024	4.9.2024
Meno a priezvisko:	Ing. Jozef Urban	Ing. Jozef Urban	Ing. Jozef Urban
Súradnicový systém	S - JTSK		
Výškový systém	Bpv		
Mierka	1 : 1 100		
Formát	A0		
Číslo časti/počet častí	7/7	pečiatka a podpis	pečiatka a podpis

Financované z prostriedkov EPFRV 2014-2020