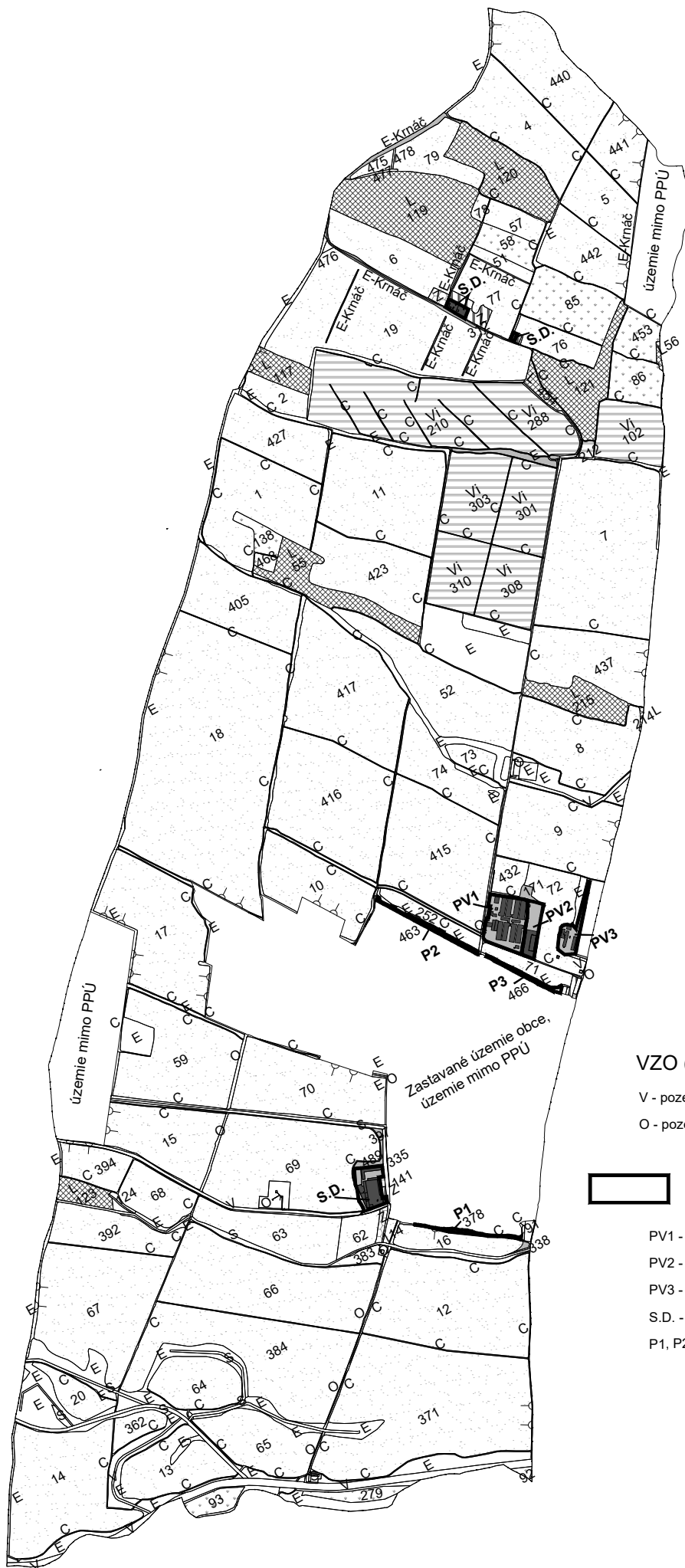


Zásady umiestnenia nových pozemkov (ZUNP)


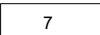
v obvode projektu pozemkových úprav k.ú. Krátke Kesy - grafická príloha



LEGENDA:

Druh pozemku projekčných celkov:

-  ORNÁ PÔDA
-  TRVALÝ TRÁVNÝ PORAST
-  LESNÁ PÔDA (L)
-  ZASTAVANÁ PLOCHA
-  OSTATNÁ PLOCHA
-  ZÁHRADA (Z)
-  SAD
-  VINICE (Vi)

-  PROJEKTOVÝ BLOK PB1 = OBVOD PPÚ
-  PROJEKČNÉ CELKY (PC) s číselným označením, napr. 7

SZO (spoločné zariadenia a opatrenia):

- E - ekologické zariadenia a vetrolamy zaradené medzi SZO
- C - poľné cesty zaradené medzi SZO
- S - špecifické SZO, Hydromelior.
- E-Krnáč - ekolol. zariadenia nezaradené medzi SZO - vlastníctvo Krnáč

VZO (verejné zariadenia a opatrenia):

- V - pozemky, na ktorých sú stavby vo vlastníctve štátu, VÚC (vodné toky, cesty)
- O - pozemky, na ktorých sú stavby obce (miestne komunikácie, ČOV, inž. siete atď)

Lokality so špecifickými zásadami sceľovania:

- PV1 - územie poľnohospodárskej výroby - VITA-ZEL & company, s.r.o.
- PV2 - územie poľnohospodárskej výroby - ANZEL s.r.o.
- PV3 - územie s poľnohospodárskymi budovami -VITA-ZEL, SUPRO Marcelová a.s.
- S.D. - pozemky pod stavbami, domy, dvory, ost.plochy vo vlastníctve PO a FO
- P1, P2, P3. - pozemky prihradené pri ZÚO



Mierka: 1 : 30 000

Dátum: 26.05.2025