



Verejná vyhláška

STAVEBNÉ POVOLENIE

Okresný úrad Komárno, Odbor cestnej dopravy a pozemných komunikácií (ďalej len „Okresný úrad Komárno, odbor dopravy“), ako príslušný špeciálny stavebný úrad podľa § 3a ods. 3, § 16 ods. 5, 6 zákona č. 135/1961 Zb. o pozemných komunikáciách (cestný zákon) v znení neskorších predpisov (ďalej len „zákon č. 135/1961 Zb.“) v nadväznosti na ustanovenie § 120 zákona č. 50/1976 Zb. o územnom plánovaní a stavebnom poriadku (stavebný zákon) v znení neskorších predpisov (ďalej len „zákon č. 50/1976 Zb.“), a podľa ustanovenia § 46 zákona č. 71/1967 Zb. o správnom konaní (správny poriadok) v znení neskorších predpisov, na základe žiadosti stavebníka Nitriansky samosprávny kraj, Rázusová 2A, 949 01 Nitra, zo dňa 28.02.2025, po vykonanom stavebnom konaní podľa ustanovení § 61 a § 62 zákona č. 50/1976 Zb. **vydáva** toto

r o z h o d n u t i e ,

ktorým podľa ustanovenia § 66 stavebného zákona,

stavebníkovi: **Nitriansky samosprávny kraj, Rázusová 2A, 949 01 Nitra**

p o v o ľ u j e

stavbu : „**Most ev. č. 573-008, Kameničná - Kolárovo**“

na pozemkoch

- parcela registra C KN 28603, LV č. 9643, vodná plocha, Rímskokatolícka cirkev, Trnavská arcidiecéza - vlastník
- parcela číslo C KN 28607, LV č. 5764, vodná plocha, Rímskokatolícka cirkev, Trnavská arcidiecéza – vlastník
- parcela C KN 28621, LV č. 4189, zastavaná plocha a nádvorie, Nitriansky samosprávny kraj – vlastník
- parcela C KN 3029, LV č. 488, vodná plocha, Slovenský vodohospodársky podnik š.p., – vlastník
- parcela C KN 3041, LV č. 905, orná pôda, Rímskokatolícka cirkev, Trnavská arcidiecéza – vlastník
- parcela C KN 3044/1, LV č. 905, orná pôda, Rímskokatolícka cirkev, Trnavská arcidiecéza – vlastník

- parcela C KN 3055, LV č. 488, vodná plocha, Slovenský vodohospodársky podnik š.p., - vlastník
- parcela C KN 3154/1, LV. Č. 2359, zastavaná plocha a nádvorie, Nitriansky samosprávny kraj - vlastník
- v katastrálnom území medzi obcami Kameničná - Kolárovo

Termín ukončenia stavby : 2025/2026

Náklady stavby : 748 598,47 EUR

Všeobecný popis stavby:

Navrhované opatrenie je definované ako:

- Rekonštrukcie nosnej konštrukcie – nová nosná konštrukcia
- Rekonštrukcie spodnej stavby – nová spodná stavba a základy s krídlami v rozšírení
- Kompletná výmena mostného zvršku – upravené okolie s vybudovaním revíznych schodísk so zábradlím
- Úprava cesty II/573 pred a za mostom

Účel stavby:

Cieľom stavby je rekonštrukcia mosta z dôvodu zvýšenia bezpečnosti premávky, životnosti mosta, zabezpečenie dostatočnej zaťažiteľnosti v zmysle predpisov a skvalitnenie plynulosti cestnej premávky v danom území.

Základné údaje o plánovanej stavbe:

Rekonštrukcia bude spočívať v odstránení mostného zvršku, odstránení nosnej konštrukcie a odstránení časti spodnej stavby do požadovanej úrovne.

Bude vybudovaná nová nosná konštrukcia, nová spodná stavba a základy s krídlami v rozšírení. Budú vyhotovené nové izolačné vrstvy.

Ďalej bude vybudovaný nový mostný zvršok a upravené okolie s vybudovaním revíznych schodísk so zábradlím.

Členenie stavby:

SO 101- Úprava cesty II/573 pred a za mostom

- Objekt bude pozostávať z rozšírenia vozovky na 8,50 m a obnovy obrusnej a ložnej vrstvy na existujúcej vozovke. Rozšírenie cesty bude mať novú konštrukciu, ktorá bude jednotlivými vrstvami dopojená na existujúcu vozovku. Pred a za mostom sa na krajnicu osadia jednostranné oceľové zvodidlá s úrovňou zachytenia H1. To bude napojené na existujúce jednostranné oceľové zvodidlo. V miestach, kde sa existujúce zvodidlo nenachádza bude navrhované zvodidlo ukončené výškovým nábehom (na poľnej ceste krátky výškový nábeh 4 m, na ceste II/573 dlhý výškový nábeh 8 m). Na moste bude osadené zábradľové zvodidlo s úrovňou zachytenia H2. Na cestu II/573 je napojená "poľná" cesta zakružovacími oblúkmi s $R = 4,00$ m.

SO 102 - Úprava poľnej cesty

- Objekt bude pozostávať zo zmeny šírky tejto cesty a výmenou podložia. Nová šírka poľnej cesty pri napojení na II/573 bude 4,50 m. Nová konštrukcia SO 102 bude rovnaká ako pri rozšírení cesty druhej triedy, a to z dôvodu praktickosti pri realizácii, ale taktiež kvôli brzdoým a rozjazdovým účinkom v pozdĺžnom sklone 5,00%. Povrchové vody z cesty II/573 a poľnej cesty budú vedené pozdĺžnymi a priečnymi sklonmi do nespevnených priekop. Na riešenom úseku sa nachádza zvislé dopravné značenie, ktoré súvisí s existujúcim

SO 201 – Rekonštrukcia mosta ev. č. 573 – 008 Kameničná – Kolárovo

- Most sa nachádza na komunikácii v extraviláne obcí Kameničná - Kolárovo. Prístup na stavenisko je vedený po hlavnej trase cesty II/573. Mostný objekt je jednopoloá železobetónová doskovo-trámová konštrukcia, opory a krídla tvoria masívne betónové konštrukcie. Zloženie a hrúbky jednotlivých vrstiev vozovky je neidentifikovateľné. Záchytné bezpečnostné zariadenia v podobe oceľových zvodidiel na moste a v bezprostrednom okolí sú nevyhovujúce.
- Stav jestvujúceho mostného objektu je charakterizovaný stupňom IV- uspokojivý, má nevyhovujúce šírkové usporiadanie, šírka medzi zvodidlami je len cca 4,90 m

Dopravné značenie počas výstavby:

- Dopravné riešenie ostáva v pôvodnom stave.
- Obmedzenie je vyčlenené v rámci výstavby v rozsahu dočasného dopravného značenia, ktoré podlieha odsúhlaseniu zložiek policajného zboru.
- Dočasné dopravné značenie je znázornené pre jednotlivé etapy výstavby.

Prehľad východiskových podkladov:

- Projekt, vyprac. PRO-SENSE s.r.o., Zlatá 5614/8, 974 05 Banská Bystrica, IČO: 51 875 756 v zastúpení: Ing. Adamom Miškovčíkom
- Vyjadrenie NR samosprávneho kraja (vlastník cesty II/573) vyjadrenie k PD pre SP, č. CS02840/2024DOP, CZ38640/2024, zo dňa 14.10.2024
- Vyjadrenie mesta Kolárovo, Kostolné nám. 2590/1, 946 03 Kolárovo pod č. 3264-2/2024 zo dňa 07.08.2024
- Vyjadrenie obce Kameničná, č. 790, 946 01 Kameničná pod č. 317/2024 zo dňa 30.07.2024
- Vyjadrenie Regionálnej správy a údržby ciest, Komárno (správa a údržba cesty II/573) k dokumentácii pre stavebné konanie stavby, č. RD012400522, RO012400221, zo dňa 29.10.2024
- OÚ Komárno – odbor starostlivosti o životné prostredie, odb. odpadového hosp. - Vyjadrenie k PD pod č. OU-KN-OSZP- 2024/012521-002 zo dňa 25.07.2024
- OÚ Komárno – odbor starostlivosti o životné prostredie, odb. štátnej vodnej spr. - vyjadrenie k povoleniu stavby č. OU-KN-OSZP-2024/013910-002 zo dňa 02.09.2024
- OÚ Komárno – odbor starostlivosti o životné prostredie, odb. ochrany ovzdušia - vyjadrenie k povoleniu stavby č. OU-KN-OSZP-2024/012838-002 zo dňa 01.08.2024
- OÚ Komárno – odbor starostlivosti o životné prostredie - vyjadrenie orgánu ochrany prírody a krajiny k povoleniu stavby č. OU-KN-OSZP-2024/012512-002 zo dňa 25.07.2024
- OÚ Komárno – pozemkový a lesný odbor - vyjadrenie k PD č. OU-KN-PLO-2025/003412-002 zo dňa 08.01.2025
- OÚ Komárno – odbor cestnej dopravy a PK - stanovisko k PD a dočasnému a trvalému značeniu č. OU-KN-OCDPK-2024/015044-007 zo dňa 11.10.2024
- Slovak Telekom, a.s. - Vyjadrenie k existencii telekomunikačných vedení a rádiových zariadení a všeobecné podmienky ochrany siete spoločnosti Slovak Telekom, a.s. a DIGI SLOVAKIA, s.r.o., pod č. 6612409114 zo dňa 27.03.2024

- ORANGE SLOVENSKO a.s., - Vyjadrenia o existencii podzemných telekomunikačných zariadení prevádzkovateľa – ORANGE SLOVENSKO a.s. pod č. zo dňa 20.04.2024, č. BA-1412/2024
- SPP Distribúcia – Vyjadrenie k žiadosti o stanovisko k existencii a priebehu plynárenských zariadení pod č. TD/EX/02540/2024/W zo dňa 27.03.2024
- Západoslovenská distribučná – zákres sietí k projektovej dokumentácii pod č. 102024070460597 zo dňa 04.07.2024
- Slovenský vodohospodársky podnik, š.p. – vyjadrenie k PD zo dňa 02.08.2024 pod č. SVP 14414/2024/2
- Západoslovenská vodárenská spoločnosť, a.s. – vyjadrenie k PD zo dňa 03.04.2024
- NASES, Tower 115, Pribinova 25, 811 09 Bratislava – vyjadrenie k existencii telekomunikačných sietí a zariadení pod č. 330-2024/6613-5634 zo dňa 28.05.2024
- SITEL s.r.o., Kopčianska 18, 851 01 Bratislava – vyjadrenie k existencii elektronických komunikačných sietí v majetku/správe spoločnosti SITEL s.r.o., pod č. 240327-0735 zo dňa 04.04.2024
- MINISTERSTVO OBRANY SR - sekcia majetku a infraštruktúry – stanovisko pod č. SEMaI-EL-13/2-1-4195/2024 zo dňa 07.08.2024
- MINISTERSTVO VNÚTRA SR, sekcia informatiky, telekomunikácií a bezpečnosti MV SR – vyjadrenie pod č. SITB-OT4-2024/001277-068 zo dňa 26.07.2024
- Technická inšpekcia, a.s., Trnavská cesta 56, 821 01 Bratislava – dokumentácia pod č. 16690/4/2024 zo dňa 09.08.2024
- RÍMSKOKATOLICKÁ CIRKEV TRNAVSKÁ ARCIDIECÉZA, J. Hollého 10, 917 66 Trnava 1 – stanovisko k projektovej dokumentácii pod č. 9288/2024 zo dňa 16.12.2024
- HYDROMELIORIZÁCIE, štátny podnik, Vrakunská 29, 825 63 Bratislava 211 – vyjadrenie k stavbe pod č. 5010-2/342/2024 zo dňa 09.05.2024
- HYDROMELIORIZÁCIE, štátny podnik, Vrakunská 29, 825 63 Bratislava 211 – vyjadrenie k PD pre stavebné povolenie pod č. 310/VČ/6851/2024-2 zo dňa 20.09.2024

Stavebník je povinný pri povolenej stavbe dodržať tieto záväzné podmienky:

- Stavba bude uskutočňovaná podľa predloženej a tunajším stavebným úradom overenej projektovej dokumentácie (spracovateľ: PRO-SENSE s.r.o., Zlatá 5614/8, 974 05 Banská Bystrica, IČO: 51875756 v zastúpení Ing. Adam Miškovčík, dátum vypracovania 07/2024), ktorá tvorí neoddeliteľnú súčasť tohto rozhodnutia. Prípadné zmeny nie je možné uskutočniť bez predchádzajúceho povolenia stavebného úradu.
- Stavebník zabezpečí vytýčenie priestorovej polohy stavby oprávnenou právnickou alebo fyzickou osobou.
- Stavba nesmie byť začatá skôr, kým toto stavebné povolenie nenadobudne právoplatnosť (§52 zákona číslo 71/1967 Zb. o správnom konaní). Stavebník je povinný si vyžiadať od stavebného úradu potvrdenie o právoplatnosti stavebného povolenia.
- Stavba bude realizovaná dodávateľsky, odbornou stavebnou organizáciou – **dodávateľ toho času ešte nie je známy.**
- Stavebník je **povinný oznámiť stavebnému úradu meno zodpovedného stavbyvedúceho a stavebný dozor do 15 dní po podpise zmluvy o dielo.**
- **Stavebné povolenie stráca platnosť, keď stavba nebude zahájená do 2 rokov, odo dňa kedy nadobudlo právoplatnosť.**
- V prípade nutnej zmeny lehoty výstavby je stavebník povinný požiadať tunajší stavebný úrad pred uplynutím platnosti stavebného povolenia o predĺženie lehoty výstavby.
- Stavebník je **povinný stavebnému úradu písomnou formou oznámiť termín zahájenia**

stavebných prác.

- Pri realizácii stavby je nutné dodržiavať predpisy týkajúce sa bezpečnosti práce a technických zariadení a dbať na ochranu zdravia osôb na stavenisku.
- Stavebník je povinný počas realizácie stavby dbať na to, aby zhotoviteľ stavby dodržiaval podmienky ochrany akosti povrchových a podzemných vôd.
- Počas realizácie stavby dodržať všetky STN, vzťahujúce sa na realizované práce.
- Stavebné materiály použité pri výstavbe musia mať doklady o overení požadovaných vlastností. Overenie vlastností výrobkov je nutné preukázať na požiadanie pri kolaudácii stavby.
- Stavebník je povinný zabezpečiť bezpečné prístupy a vjazdy ku všetkým objektom, ktorých sa stavba dotkne a zachovať trvalú funkčnosť inžinierskych sietí, na ktoré sú napojené susediace nehnuteľnosti.
- Zhotoviteľ stavby je povinný umožniť orgánom štátneho stavebného dohľadu a nimi prizvaným znalcom vstupovať na stavenisko a na stavbu, nazerať do jej dokumentácie a utvárať predpoklady pre výkon dohľadu. Ďalej je povinný stavebnému úradu bezodkladne oznámiť závady na stavbe, ktoré ohrozujú jej bezpečnosť, životy, či zdravie osôb, alebo môžu spôsobiť značné národohospodárske škody.
- Na stavbe musí byť k dispozícii dokumentácia a všetky doklady týkajúce sa uskutočňovanej stavby. Zhotoviteľ stavby je povinný viesť stavebný a montážny denník, v ktorom zaznamenáva aj mená osôb vykonávajúcich predpísané dozory na stavbe.
- Skladovať materiál na verejných priestranstvách sa zakazuje.
- Stavebník je povinný uhradiť všetky prípadné škody na cudzích objektoch a zariadeniach, ktoré spôsobí počas realizácie stavby, podľa platných právnych predpisov.
- Stavebník je povinný na viditeľnom mieste stavbu označiť tabuľou s týmito údajmi :
 - a) označenie stavby,
 - b) označenie stavebníka,
 - c) označenie zhotoviteľa stavby,
 - d) označenie stavebného dozoru stavby,
 - e) kto a kedy stavbu povolil,
 - f) termín začatia a ukončenia stavby,
 - g) meno zodpovedného stavbyvedúceho
- Stavebník je povinný zabezpečiť osadenie **dočasného** dopravného značenia počas realizácie stavby a **trvalého** dopravného značenia v zmysle vydaného stanoviska č. OU-KN-OCDPK-2024/015044-007 zo dňa 11.10.2024
- Stavebník je povinný pred uvedením stavby do užívania požiadať Okresný úrad Komárno, Odbor cestnej dopravy a pozemných komunikácií o vydanie kolaudačného rozhodnutia. Súčasťou žiadosti o kolaudačné konanie musí byť súpis všetkých drobných zmien stavby, ktoré nevyžadujú samostatné rozhodnutie stavebného úradu, súpis vydaných dokladov o výsledkoch predpísaných skúšok, geometrický plán zrealizovanej stavby a musí byť stručne zdokladované splnenie podmienok územného rozhodnutia a stavebného povolenia.
- Ku konaniu o uvedení stavby do užívania je stavebník ďalej povinný pripraviť všetky doklady (zápis o odovzdaní a prevzatí stavby, certifikáty, plán skutočného vyhotovenia stavby a dokladovať splnenie podmienok dotknutých orgánov štátnej správy ako aj správcov podzemných vedení inž. sietí).

Podmienky vyplývajúce z požiadaviek dotknutých orgánov štátnej správy, organizácií a správcov inžnierskych sietí :

• **Úrad Nitrianskeho samosprávneho kraja , odbor dopravy a pozemných komunikácií, Rázusova 2A, 949 01 Nitra, č. CS 02840/2024DOP, CZ 38640/2024 zo dňa 14.10.2024:**

Odboru dopravy a pozemných komunikácií Úradu Nitrianskeho samosprávneho kraja bola dňa 28.08.2024 doručená žiadosť o vyjadrenie k projektovej dokumentácii predmetnej stavby pre stavebné povolenie, ku ktorej sa vyjadrujeme ako vlastníci ciest II. a III. triedy v zmysle §3d ods. 2 zákona č.135/1961 Zb. o pozemných komunikáciách (cestný zákon) v znení neskorších predpisov.

Predložená projektová dokumentácia rieši v katastrálnom území Kameničná, Kolárovo rekonštrukciu mosta ev. č. 573 - 008 (Most cez odvodňovací kanál pri osade Lohot medzi Kolárovom a obcou Kameničná) a príslušného úseku cesty II/573 , ktorá je vo vlastníctve Nitrianskeho samosprávneho kraja. Súhlas s realizáciou predmetnej stavby v podmienkach dodržaním nasledovných požiadaviek:

- pri realizácii predmetnej stavby musia byť dodržané všetky platné ustanovenia technických noriem, technických podmienok a právnych predpisov,
- všetky stykové škáry asfaltového krytu žiadame vyplniť pružnou asfaltovou zálievkou alebo flexibilnou bitúmenovou tesniacou páskou na zamedzenie vnikania vody do podlažia vozovky, priečny sklon vozovky jazdných pruhov žiadame v predmetnom úseku realizovať v spáde 2,5%, napojenie novej konštrukcie vozovky na existujúcu žiadame realizovať s preplátovaním konštrukčných vrstiev vozovky. Jednotlivé vrstvy vozovky budú vzájomne posunuté o min. 150 mm v zmysle TP 079,
- návrh trvalého a dočasného dopravného značenia musí byť odsúhlasený správcom dotknutej cesty, príslušným dopravným inšpektorátom a určený cestným správnym orgánom,
- stavebnými prácami nesmie byť ohrozená bezpečnosť a plynulosť premávky na dotknutej ceste II. triedy. Pracovné miesta a obchádzková trasa musia byť označené dočasným dopravným značením podľa určenia vydaného cestným správnym orgánom,
- realizáciou predmetnej stavby nesmie prísť k narušeniu stability cestného telesa a tiež k zhoršeniu odtokových pomerov cesty II/573,
- pri realizácii predmetnej stavby žiadame dodržať všetky požiadavky správcu cesty II/573, Regionálnej správy a údržby ciest Nitra a. s., Stredisko správy a údržby Komárno.

Na základe uvedeného odbor dopravy a pozemných komunikácií Úradu Nitrianskeho samosprávneho kraja súhlasí s realizáciou predmetnej stavby za podmienky, že všetky vyššie uvedené požiadavky budú zapracované v stavebnom povolení a dodržané pri realizácii stavby.

• **Vyjadrenie mesta Kolárovo, Kostolné nám. 2590/1, 946 03 Kolárovo pod č. 3264-2/2024 zo dňa 07.08.2024**

Týmto Vám mesto Kolárovo, zastúpené primátorom Ing. Béloom Halászom oznamuje, že s projektovou dokumentáciou pre projekt - Rekonštrukcia mosta ev.č. 573-008 Kameničná - Kolárovo v staničení cesty II/573 53, 775 súhlasí bez pripomienok.

• **Vyjadrenie obce Kameničná, č. 790, 946 01 Kameničná, pod č. 317/2024 zo dňa 30.07.2024:**

Obecný úrad v Kameničnej týmto dáva súhlasné stanovisko k Vami predloženej projektovej dokumentácii Rekonštrukcia mostu ev. č. 573-008 Kameničná - Kolárovo. K horeuvedenej PD nemáme žiadne námietky.

• **Regionálna správa a údržba ciest Nitra a.s., stredisko Komárno, Bašta IV, Okružná cesta, 945 01 Komárno č.: RD012400522, RO012400221, zo dňa 29.10.2024:**

Regionálna správa a údržba ciest Nitra a. s., Stredisko správy a údržby Komárno na základe Vašej žiadosti č. 2024/25 zo dňa 22. 10. 2024, doručenej na našu adresu dňa 23. 10. 2024 o vyjadrenie k projektovej dokumentácii pre projekt " Rekonštrukcia mosta ev.č. 573-008 Kameničná - Kolárovo" pre investora Nitriansky samosprávny kraj a predloženej DSPRS vyššieuvedenej stavby (A. Sprievodná správa, B. Technická správa, D1: Všeobecné výkresy, D2: Pozemné komunikácie, D3: Mostné objekty - S0201 Most ev. č. 573-008 Kameničná Kolárovo, D1.4: Dopravné značenie, G4: Plán BOZP), vypracovanej PRO - SENSE S. r. o., Zlatá 5614/8, 974 05 Banská Bystrica, Ing. Adam Miškovčík, autorizovaný stavebný inžinier reg. č.: 6459*12, BroCom s. r. o., Závodská 2963/4, 010 01 Žilina, Ing. Ondrej Bronček, autorizovaný stavebný inžinier reg. č.: 3934*A2 v 07/2024, ako správca ciest II. a III. triedy v okrese Komárno dáva nasledovné stanovisko:

- navrhovaná stavba - most ev. č. 573-008, ID: M585 sa nachádza na ceste II/573 Šoporňa - Šaľa - Komárno v km 53,352 v extraviláne,
- staničenie v tomto stanovisku je uvádzané kumulatívne staničenie podľa údajov Cestnej databanky (www.ssc.sk),

- s predloženou projektovou dokumentáciou predmetnej stavby súhlasíme,
- pri realizácii žiadame dodržať podmienky Úradu Nitrianskeho samosprávneho kraja, odboru dopravy a pozemných komunikácií č.: CS 02840/2024/DOP, CZ 35640/2024 zo dňa 14. 10.2024,
- navrhnuté dočasné dopravné značenie počas realizácie musí byť v zmysle zákona NR SR č. 8/2009 Z. z. o cestnej premávke a o zmene a doplnení niektorých zákonov, v zmysle vyhlášky MV SR č. 30/2020 Z. Z. o dopravnom značení, v zmysle STN 01 8020 Dopravné značky na pozemných komunikáciách, v zmysle TP SSC č. 117 Spoločné zásady používania dopravných značiek a dopravných zariadení, v zmysle VL 6.1 Zvislé dopravné značky a v zmysle zákona NR SR Č. 133/2013 Z. Z. o stavebných výrobkoch a o zmene a doplnení niektorých zákonov,
- navrhnuté dočasné dopravné značenie počas realizácie musí byť v zmysle TP SSC č. 069 Použitie dopravných značiek a dopravných zariadení na označovanie pracovných miest, ktoré požadujeme osadiť do prenosných gumených min. 25 kg podstavcov,
- navrhnuté dočasné dopravné značenie počas realizácie si zabezpečí a osadí investor na vlastné náklady,
- za správnosť umiestnenia dočasného dopravného značenia počas realizácie a jeho údržbu je zodpovedný investor,
- po ukončení prác žiadame, aby investor dočasné dopravné značenie odstránil na vlastné náklady
- počas realizácie rekonštrukcie mosta žiadame osadiť dočasné dopravné značenie označujúce prístupovú trasu do miestnej časti obce Kameničná časť Lohót z oboch smerov cesty II/573 pre obyvateľov miestnej časti Lohót a vozidlá integrovaného záchranného systému.

Všeobecne platné podmienky:

- výkopy žiadame zabezpečiť vhodným pažením proti zosuvu,
- zemina z výkopov nesmie byť ukladaná na korunu vozovky cesty, ani do priekop,
- počas prác nesmie dôjsť k poškodeniu ani k znečisteniu vyššieuvedenej cesty a jej príslušenstva,

- realizáciou predmetných prác nesmie dôjsť k zhoršeniu odtokových pomerov na vyššie uvedenej ceste,
- výkopovými prácami nenarušiť stabilitu cestného telesa a zachovať funkčnosť odvodnenia cesty,
- upozorňujeme na ust. §1 a najmä na ust. §14 ods. 4 vyhlášky č. 35/1984 Zb., ktorou sa vykonáva zákon o pozemných komunikáciách (cestný zákon), v ktorej je uvedené, že na cestný pozemok diaľnic, ciest a miestnych komunikácií sa nesmú vyvíeť žiadne odvodňovacie systémy,
- po ukončení prác uviesť rozkopávky do pôvodného stavu vrátane zatravnenia, zásypy prevádzať so zhutnením po cca 30 cm vrstvách, pričom spätné zasypy výkopov narušených priekop previesť štrkopieskom,
- investor v plnej miere zodpovedá za škody vzniknuté na cestnom telese a jeho príslušenstve v dôsledku zanedbania svojich povinností v zmysle ust. §9 ods. 4 a ods. 5 zákona č. 135/1961 Zb. o pozemných komunikáciách (cestný zákon) v znení neskorších predpisov,
- investor v plnej miere zodpovedá za všetky škody vzniknuté nekvalitným pre vedením spätnej úpravy rozkopávky,
- za účelom zabezpečenia plynulého a bezpečného výkonu zimnej údržby podľa operačného plánu je týmto stanovená stavebná uzávaera všetkých užívateľov ciest II. a III. triedy Nitrianskeho samosprávneho kraja v termíne od 01. 12. do 01. 03. príslušného roka, počas ktorej je zakázaná akákoľvek stavebná činnosť pri cestách II. a III. triedy,
- pred začatím prác je potrebné si vyžiadať všetky potrebné rozhodnutia a povolenia od Okresného úradu Komárno, odboru cestnej dopravy a pozemných komunikácií,
- všetky vyššie uvedené podmienky žiadame zapracovať do podmienok stavebného povolenia / ohlásenia stavby a dodržať pri realizácii stavby.
- **Okresný úrad Komárno, Odbor starostlivosti o životné prostredie, odbor odpadového hosp., Záhradnícka 6, 945 01 Komárno Č.j.: OU-KN-OSZP-2024/012521-002 zo dňa 25.07.2024:**

Žiadosťou zn. 2024/25, zo dňa 23.07.2024, ktorú Okresný úrad Komárno, odbor starostlivosti o životné prostredie obdržal dňa 24.07.2024, v zastúpení investora: Nitriansky samosprávny kraj, Rázusova 2A, 949 01 Nitra, IČO: 37 861 298; ste požiadali orgán štátnej správy odpadového hospodárstva o vydanie vyjadrenia k projektovej dokumentácii pre stavebné povolenie stavby "Rekonštrukcia mostu ev. č. 573 - 008 Kameničná - Kolárovo", s miestom stavby v katastrálnom území Kameničná a Kolárovo, z hľadiska odpadového hospodárstva.

Projektová dokumentácia pre stavebné povolenie predmetnej stavby rieši rekonštrukciu mostného objektu ev. čísla 573-008 umiestneného nad odvodňovacím kanálom Stará Částa a úpravu širkového usporiadania cesty II/573 pred a za mostom. Rozšírenie cesty bude mať novú konštrukciu, ktorá bude jednotlivými vrstvami dopojená na existujúcu vozovku. Rekonštrukcia mosta bude spočívať " odstránení mostného zvršku, odstránení nosnej konštrukcie a odstránení časti spodnej stavby do požadovanej úrovne. Bude vybudovaná nová nosná konštrukcia, nová spodná stavba a základy s krídlami v rozšírení. Budú vyhotovené aj nové izolačné vrstvy. Ďalej bude vybudovaný nový mostný zvršok a upravené okolie s vybudovaním revízných schodísk so zábradlím. Projektová dokumentácia pre stavebné povolenie predmetnej stavby ďalej rieši aj úpravu poľnej cesty. Objekt bude pozostávať zo zmeny šírky tejto cesty a výmenou podlažia.

Členenie stavby na stavebné objekty:

SO 101 Úprava cesty II/573 pred a za mostom

SO 102 Úprava poľnej cesty

SO 201 Rekonštrukcia mosta ev. č. 573-008 Kameničná - Kolárovo

Spracovateľom predmetnej projektovej dokumentácie pre stavebné povolenie predmetnej stavby je spoločnosť PRO-SENSE s.r.o., Zlatná 5614/8, 974 05 Banská Bystrica, zodpovedným projektantom je Ing. Adam Miškovčík.

Okresný úrad Komárno, odbor starostlivosti o životné prostredie, ako príslušný orgán štátnej správy pre tvorbu a ochranu životného prostredia podľa § 1 ods. 1 písm. c) a § 5 ods. 1 zákona č. 525/2003 Z. z. o štátnej správe starostlivosti o životné prostredie a o zmene a doplnení niektorých zákonov v znení neskorších predpisov, ako príslušný orgán štátnej správy odpadového hospodárstva podľa § 104 písm. d) a § 108 ods. 1 písm. m) zákona č. 79/2015 Z. z. o odpadoch a o zmene a doplnení niektorých zákonov v znení neskorších predpisov (ďalej len "zákon o odpadoch"), na základe predložených podkladov Vám podľa § 99 ods. 1 písm. b) bod 2. zákona o odpadoch dáva nasledovné

v y j a d r e n i e:

Z hľadiska záujmov štátnej správy vo veciach odpadového hospodárstva s projektovou dokumentáciou pre územné rozhodnutie stavby „Rekonštrukcia mostu ev. č. 573-008 Kameničná - Kolárovo“

súhlasíme

pri dodržaní nasledovných podmienok:

- S odpadmi, ktoré vzniknú počas realizácie predmetnej prístavby, treba nakladať v súlade so zákonom o odpadoch, pričom s odpadmi treba zaobchádzať takým spôsobom, ktorý neohrozuje zdravie ľudí a nepoškodzuje životné prostredie, a to tak, aby nedochádzalo k
 - a) riziku znečistenia vody, ovzdušia, pôdy, horninového prostredia a ohrozenia rastlín a živočíchov,
 - b) obťažovaniu okolia hlukom alebo zápachom a
 - c) nepriaznivému vplyvu na krajinu alebo miesta osobitného významu.
- Odpady zhromažďovať vytriedené podľa druhov odpadov a zabezpečiť ich pred znehodnotením, odcudzením alebo iným nežiaducim únikom.
- Odpady spracovať v zmysle hierarchie odpadového hospodárstva, a to jeho
 - prípravou na opätovné použitie v rámci svojej činnosti; odpad takto nevyužitý ponúknuť na prípravu na opätovné použitie inému,
 - recykláciou v rámci svojej činnosti, ak nie je možné alebo účelné zabezpečiť jeho prípravu na opätovné použitie; odpad takto nevyužitý ponúknuť na recykláciu inému,
 - zhodnotením v rámci svojej činnosti, ak nie je možné alebo účelné zabezpečiť jeho recykláciu; odpad takto nevyužitý ponúknuť na zhodnotenie inému,
 - zneškodnením, ak nie je možné alebo účelné zabezpečiť jeho recykláciu alebo iné zhodnotenie.
- Ak pôvodca odpadu [pri vykonávaní stavebných a demolačných prác v sídle alebo mieste podnikania, organizačnej zložke alebo v inom mieste pôsobenia právnickej osoby alebo fyzickej osoby - podnikateľa, pre právnické osoby alebo fyzické osoby - podnikateľov podľa § 77 ods. 2 zákona o odpadoch pôvodcom odpadov je právnická osoba alebo fyzická osoba - podnikateľ, pre ktorú bolo vydané povolenie podľa osobitného predpisu (napr. § 54, 55, 57 a 88 až 93 zákona č. 50/1976 Zb. o územnom plánovaní a stavebnom poriadku v znení neskorších predpisov)] nezabezpečuje zhodnotenie alebo zneškodnenie odpadov sám, odpady treba odovzdať len osobe oprávnenej na nakladanie s odpadmi podľa zákona o odpadoch. Pôvodca odpadu zodpovedá za nakladanie s odpadmi podľa zákona o odpadoch a plní aj povinnosti podľa § 14 zákona o odpadoch

- povinnosti držiteľa odpadu (napr. vedenie a uchovávanie evidencie o druhoch a množstve odpadov v zmysle § 2 vyhlášky MŽP SR č. 366/2015 Z. z. o evidenčnej povinnosti a ohlasovacej povinnosti v znení neskorších predpisov, s ktorými sa bude nakladať pri realizácii predmetnej stavby, ako aj o ich zhodnotení a zneškodnení; ohlasovanie ustanovených údajov z evidencie orgánu štátnej správy odpadového hospodárstva v zmysle § 3 vyššie citovanej vyhlášky apod.). Okrem vyššie citovaných povinností pôvodca odpadu je ďalej povinný:

a) zabezpečiť zhodnotenie a recykláciu stavebného odpadu a odpadu z demolácie vrátane spätného zasypávania ako náhrady za iné materiály najmenej vo výške záväzných cieľov a limitov zhodnocovania a recyklácie ustanovených v prílohe č. 3 časti VI. Bod 2. zákona o odpadoch (zabezpečiť prípravu na opätovné použitie, recykláciu a zhodnotenie stavebného odpadu a odpadu z demolácie vrátane zasypávacích prác ako náhrady za iné materiály v jednotlivom kalendárnom roku najmenej na 70 % hmotnosti takéhoto odpadu; tento cieľ sa uplatní na odpady uvedené v skupine číslo 17 vyhlášky MŽP SR č. 365/2015 Z. z., ktorou sa ustanovuje Katalóg odpadov v znení neskorších predpisov okrem nebezpečných odpadov a odpadu pod katalógovým číslom 17 05 04 - zemina a kamenivo iné ako uvedené v 170503, s kategóriou „0“ – ostatný odpad) pri stavbách nad 300 m² zastavanej plochy, v zmysle § 139b ods. 1 zákona č. 50/1976 Zb. o územnom plánovaní a stavebnom poriadku v znení neskorších predpisov;

b) vykonávať selektívnu demoláciu postupmi ustanovenými vyhláškou MŽP SR č. 344/2022 Z. z. o stavebných odpadoch a odpadoch z demolácií (ďalej len "vykonávací predpis") pre nakladanie s odstránenými stavebnými materiálmi určenými na opätovné použitie, vedľajšími produktami a stavebnými a demolačnými odpadmi tak, aby bolo zaistené ich maximálne opätovné využitie a recyklácia;

c) stavebné odpady a odpady z demolácií prednostne materiálovo zhodnotiť a výstup z recyklácie realizovaný v mieste vzniku prednostne využiť pri svojej činnosti, ak to technické, ekonomické a organizačné podmienky dovoľujú;

d) zabezpečiť pred vznikom odpadov odovzdávaných podľa § 14 ods. 1 písm. e) zákona o odpadoch preukázateľný zmluvný vzťah o fyzickom nakladaní s nimi, uzatvorený minimálne v rozsahu určenom vykonávacím predpisom (podľa § 2 vykonávacieho predpisu) .

• Osoba uvedená v § 77 ods. 2 zákona o odpadoch je povinná stavebné odpady vznikajúce pri výstavbe, údržbe, rekonštrukcii alebo demolácii komunikácií prednostne materiálovo zhodnotiť pri výstavbe, rekonštrukcii alebo údržbe komunikácií.

Podľa § 140b ods. 2 zákona č. 479/2005 Z. z., ktorým sa mení a dopĺňa zákon č. 50/1976 Zb. o územnom plánovaní a stavebnom poriadku (stavebný zákon) v znení neskorších predpisov a o zmene a doplnení niektorých zákonov, sa k predmetnej stavbe podľa § 99 ods. 1 písm. b) bod 5. zákona o odpadoch vyžaduje ďalšie vyjadrenie orgánu štátnej správy odpadového hospodárstva, a to „k dokumentácii v kolaudačnom konaní“. K vydaniu vyjadrenia k dokumentácii v kolaudačnom konaní je potrebný predložiť orgánu štátnej správy odpadového hospodárstva doklady (vážne lístky, faktúry a pod.) preukazujúce spôsob zhodnotenia a zneškodnenia odpadov vzniknutých pri realizácii predmetnej stavby od oprávneného zhodnocovateľa a zneškodňovateľa.

Podľa zákona č. 145/1995 Z. z. o správnych poplatkoch v znení neskorších predpisov, tento úkon nie je spoplatnený.

- **Okresný úrad Komárno, Odbor starostlivosti o životné prostredie, odbor štátnej vodnej spr., Záhradnícka 6, 945 01 Komárno Č.j.: OU-KN-OSZP-2024/013910-002 zo dňa 02.09.2024:**

Súhlas podľa § 27 ods. (1) písm. a) a b) zák. č. 364/2004 Z. z. o vodách a o zmene zákona Slovenskej národnej rady č. 372/1990 Zb. o priestupkoch v znení neskorších predpisov vodný zákon).

Listom doručený dňa 30.8.2024 ste nám predložili na vyjadrenie projekt hore uvedenej stavby ktorý vypracoval Ing. Adam Miškovčík v júli 2024. Investor: Nitriansky samosprávny kraj, Rázusová 2A, 949 01 Nitra.

Projekt rieši rekonštrukciu mosta ev. č. 573-008 Kameničná - Kolárovo. Jedná sa o komunikáciu na ceste II. triedy č. 573 (II/573), ktorej predmetné objekty sa nachádzajú medzi obcami Kameničná a Kolárovo. Územie, v ktorom je stavba situovaná je mimo zastavaného územia a je situovaná priamo v úseku cesty II/573 Kameničná - Kolárovo. Mostný objekt križuje kanál - Stará Částa.

Rekonštrukcia mosta je nevyhnutná z dôvodu jeho stavebno-technického stavu, ktorý je charakterizovaný stupňom IV- uspokojivý má nevyhovujúce šírkové usporiadanie, šírka medzi zvodidlami je len cca 4,90 m.. Mostný zvršok je v zlom stave a musí byť nahradený. Hydroizolácie sú dlhodobo narušené čo spôsobuje prienik vody k nosnej konštrukcii a následnú degradáciu betónu a koróziu výstuže. Najviac zasiahnuté časti sú celoplošne nosná konštrukcia a čiastočne aj spodná stavba. Betón je v rozpade a nedostatočné krytie spôsobilo rozsiahlu koróziu výstuže trámovej dosky. Potreba je aj z dôvodu nedostatočného šírkového usporiadania cesty.

Rekonštrukcia bude spočívať v odstránení mostného zvršku, odstránení nosnej konštrukcie a odstránení časti spodnej stavby do požadovanej úrovne. Bude vybudovaná nová nosná konštrukcia, nová spodná stavba a základy s krídlami v rozšírení. Budú vyhotovené nové izolačné vrstvy. Ďalej bude vybudovaný nový mostný zvršok a upravené okolie s vybudovaním revízných schodísk so zábradlím.

Rekonštrukcia spodnej stavby spočíva v odbúraní časti pôvodnej spodnej stavby (opôr) a zhotovením novej časti ako aj etapovitého rozšírenia spodnej stavby na obe strany, podľa požadovaného rozšírenia rekonštruovaného mosta. Nový úložný prah bude votknutý do nosnej konštrukcie bude spriahnutý s nosnou konštrukciou.

Odvádzanie povrchových vôd z plôch cesty II/573 ostane nezmenené. Povrchové vody z cesty II/573 a poľnej cesty budú vedené pozdĺžnymi a priečnymi sklonmi do nespevnených priekop. Tie následne budú priamo alebo cez priepust (súčasťou stavebného objektu SO 102) vedú do odvodňovacieho regulovaného kanála, ktorý preteká popod most. Okresný úrad Komárno, odbor starostlivosti o životné prostredie ako príslušný orgán štátnej vodnej správy podľa § 61 písm. a) zák. č. 364/2004 Z. z. o vodách a o zmene zákona Slovenskej národnej rady č. 372/1990 Zb. o priestupkoch v znení neskorších predpisov (vodný zákon) vydáva

Súhlas

podľa § 27 ods. (1) písm. a) a b) zák. č. 364/2004 Z. z. o vodách a o zmene zákona Slovenskej národnej rady č. 372/1990 Zb. o priestupkoch v znení neskorších predpisov na uskutočnenie stavby „Rekonštrukcia mosta ev. č. 573-008 Kameničná – Kolárovo“ pre Nitriansky samosprávny kraj, Rázusová 2A, 949 01 Nitra za nasledovných podmienok uvedených vo vyjadrení SVP, š. p., Povodie Dunaja, odštepny závod, Martinská 49, 821 05 Bratislava - Ružinov, č. SVP 14414/2024/2 z 2.8.2024 :

1. Pre uvedenú stavbu bolo Mestom Kolárovo vydané rozhodnutie o umiestnení stavby č. 2604/2023/SP 184 - 4 dňa 23.8.2023. K vydaniu tohto územného rozhodnutia sa naša organizácia

vyjadrila listom č. SVP OZ BA 206/2023/31 zo dňa 5.5.2023. Podmienky uvedené územnom rozhodnutí pre stavbu žiadame dodržať.

2. Predmetná stavba priamo zasahuje a nachádza sa v tesnej blízkosti drobného vodného toku - kanála Stará Částa s č. hydrologického poradia 4-21-18-243, zaradenom do hydrologického povodia č. 4-21-1 -004. Na pozemkoch s parc. č. CKN 28607 k. ú. Kolárovo a 3154/1 k. ú. Kameničná sa nachádzajú bočné prítoky kanála Stará Částa zaradené do hydrologického povodia č. 4-21-18-004 č. hydrologického poradia 4-21-18-246 a 4-21-18-244, ktoré vedie vo svojej evidencii pod č. 5204 076001 a 5204 080001 spoločnosť Hydromeliorácie, š. p.

3. V zmysle § 49, ods. 2. zákona č. 364/2004 Z. Z. o vodách znení neskorších predpisov (ďalej len vodný zákon) môže správca vodného toku pri výkone správy vodného toku a správy vodných stavieb alebo zariadení užívať pobrežné pozemky. Pobrežnými pozemkami v závislosti od druhu opevnenia brehu a druhu vegetácie pri vodohospodársky významnom toku sú pozemky do 10m od brehovej čiary a pri drobných vodných tokoch do 5 m od brehovej čiary, pri ochrannej hrádzi vodného toku do 10m od vzdušnej a návodnej päty hrádze.

4. Počas stavby žiadame dodržať ustanovenie vodného zákona a zákona č.7/2010 Z. z. o ochrane pred povodňami v platnom znení (najmä § 33).

5. Dôraz je potrebné klásť na ustanovenia týkajúce sa zaobchádzania so znečisťujúcimi látkami, a to tak, aby nedošlo k zhoršeniu kvality podzemných a povrchových vôd.

6. V zmysle § 49 ods. 5 vodného zákona správca vodného toku nezodpovedá za škody spôsobené mimoriadnou udalosťou a škody vzniknuté užívaním vodných tokov.

7. Počas a ani po ukončení realizačných prác nemôže dôjsť k zmenšeniu prietokového profilu odvodňovacieho kanála Stará Částa pod mostom.

8. Začiatok realizačných prác požadujeme elektronicky aspoň 10 kalendárnych dní vopred oznámiť našej organizácii - SVP, š. p., Povodie Dunaja, odštepny závod, Prevádzkové stredisko Komárno, úsekový technik - Tomáš Horváth, 0911 522 102, tomas.horvath@svp.sk, a miroslava.marosiova@svp.sk.

Práce na úprave a spevnení koryta kanála musia byť skontrolované a odsúhlasené úsekovým technikom, o čom musí byť zápis v stavebnom denníku.

9. Na čas výkonu prác na rekonštrukcii mosta požadujeme, aby zhotoviteľ stavby mal spracovaný „Plán povodňových zabezpečovacích prác“, dal ho na odsúhlasenie na SVP, š. p., Povodie Dunaja, odštepny závod, Martinská 49, 821 05 Bratislava, a následne ho predložil na schválenie príslušnému orgánu štátnej vodnej správy (OU KN).

10. Stavebné práce na rekonštrukcii mosta môžu byť začaté až po schválení Plánu povodňových zabezpečovacích prác zhotoviteľa stavby.

11. V zmysle zákona č.7/2010 Z. Z. o ochrane pred povodňami v platnom znení musí mať správca komunikácií a mostných objektov aj po ukončení rekonštrukcie schválený „Plán povodňových zabezpečovacích prác“.

12. Pri prieniku pobrežného pozemku vodného toku s ochranným pásmom mosta žiadame, aby bol správca tejto stavby zviazaný umožniť správcovi vodných tokov výkon jeho práv a povinností, ktoré mu vyplývajú z vodného zákona. V prípade nesúhlasu správcu stavby s realizáciou prác požadovaných správcom vodných tokov, vykoná požadované práce dotknutý správca na vlastné náklady a v termíne požadovanom správcom vodných tokov.

13. Na stavbou dotknuté pozemky vo vlastníctve našej organizácie (parc. Č. CKN 3029 a 3055 v k. ú. Kameničná) požadujeme najneskôr do vydania stavebného povolenia uzavrieť zmluvný vzťah s odborom správy majetku SVP, š.p., Podnikové riaditeľstvo, Bratislava.

14. Na kolaudačné konanie požadujeme prizvať aj správcu vodných tokov a povodí - SVP, š. p. Povodie Dunaja, odštepny závod, Prevádzkové stredisko Komárno a budeme žiadať odovzdať našej organizácii porealizačné geodetické zameranie predmetnej stavby v grafickej aj digitálnej forme (vektorový formát aj formát pdf) a projekt skutočného vyhotovenia.

Súhlas podľa § 27 odseku 1 písmena a) až d) vodného zákona, ktorý je podkladom na konanie podľa osobitných predpisov, zaniká, ak sa takéto konanie nezačalo do jedného roka od vydania súhlasu.

Tento súhlas je podľa § 140b zák. č. 50/1976 Zb. o územnom plánovaní a stavebnom poriadku v znení neskorších predpisov (stavebný zákon) záväzným stanoviskom pre správny orgán v konaní podľa stavebného zákona a na predmetnú stavbu nie je potrebné ďalšie stanovisko orgánu štátnej vodnej správy.

- **Okresný úrad Komárno, Odbor starostlivosti o životné prostredie, odbor ochrany ovzdušia., Záhradnícka 6, 945 01 Komárno č.: OU-KN-OSZP-2024/012838-002 zo dňa 01.08.2024:**

Listom zo dňa 23.7.2024 doručeným 23.7.2024 ste nás požiadali o vyjadrenie k Vami vypracovanej projektovej dokumentácii vyššie uvedenej stavby investora Nitriansky samosprávny kraj na pozemkoch v katastrálnom území obce Kameničná a Kolárovo.

Podľa predloženej projektovej dokumentácie vypracovanej v júli 2024 pre povolenie a realizáciu predmetnej stavby, jej súčasťou nebude žiaden zdroj znečisťovania ovzdušia - predmetom projektu je rekonštrukciu mosta v staničení cesty II/573, 53,775 km s prekrížením kanála - Stará Částa.

Okresný úrad Komárno, odbor starostlivosti o životné prostredie nemá z hľadiska ochrany ovzdušia k povoleniu predmetnej stavby pripomienky.

- **Okresný úrad Komárno, Odbor starostlivosti o životné prostredie, odbor ochrany prírody a krajiny, Záhradnícka 6, 945 01 Komárno č.: OU-KN-OSZP-2024/012512-002 zo dňa 25.07.2024:**

Listom doručeným dňa 24.07.2024 ste nás požiadali o vydanie záväzného stanoviska k akcii „Rekonštrukcia mosta ev. č. 573-008 Kameničná - Kolárovo". Investorom je Nitriansky samosprávny kraj, Rázusová 2A, 949 01 Nitra. Projekt rieši rekonštrukciu mostného objektu . 573-008 na ceste II/573 v k. ú. Kameničná.

Podľa výpisu z katastra nehnuteľností je pozemok vedený ako "vodná plocha" a je umiestnený mimo zastavaného územia obce Kameničná.

Na základe týchto skutočností Okresný úrad Komárno, odbor starostlivosti o životné prostredie, ako príslušný orgán štátnej správy ochrany prírody a krajiny podľa § 68 písm. f) zákona v spojení s § 140a zákona č. 50/1976 Zb. o územnom plánovaní a stavebnom poriadku (stavebný zákon) v znení neskorších predpisov a o zmene a doplnení niektorých zákonov Vám v zmysle § 9 ods. 1 písm. c) zákona dáva k stavebnému povoleniu v stavebnom konaní nasledovné záväzné stanovisko:

Predmetná činnosť nezasahuje do chránených území a ich ochranných pásiem. Z hľadiska štátnej správy ochrany prírody a krajiny je takáto činnosť možná za dodržania ustanovení o všeobecnej ochrane prírody a krajiny podľa druhej časti zákona, ktoré platia v prvom stupni územnej ochrany.

Toto záväzné stanovisko nenahrádza ostatné vyjadrenia, súhlasy ani povolenia vydávané podľa osobitných predpisov životného prostredia a nie je rozhodnutím v správnom konaní.

- **Okresný úrad Komárno, Pozemkový a lesný odbor, Záhradnícka 6, 945 01 Komárno č.: OU-KN-PLO-2024/003412-002 zo dňa 08.01.2025:**

Okresný úrad Komárno, pozemkový a lesný odbor, z hľadiska ochrany poľnohospodárskej pôdy dáva pre k investora Nitriansky samosprávny kraj v zast. PRO-SENSE "Rekonštrukcia mosta ev. č. 573-008 Kameničná-Kolárovo" nasledovné vyjadrenie:

Proti realizácii investičného zámeru, správny orgán nemá námietky.

Ak budú pri realizácii stavby dotknuté poľnohospodárske pozemky, v ďalšom povoľovacom procese žiadame dodržať ustanovenia zákona č. 220/2004 Z. z. o ochrane poľnohospodárskej pôdy (ďalej len "zákon"). Projektová dokumentácia musí obsahovať poľnohospodársku časť a stanovisko prípadne rozhodnutie správneho orgánu v zmysle § 17 a § 18 zákona.

- **Okresný úrad Komárno, Odbor cestnej dopravy a pozemných komunikácií, Záhradnícka 6, 945 01 Komárno č.: OU-KN-OCDPK-2024/015044-007 zo dňa 11.10.2024:**

Okresný úrad Komárno, Odbor cestnej dopravy a pozemných komunikácií obdržal dňa 03.10.2024 žiadosť o vyjadrenie stanoviska k projektovej dokumentácii "Rekonštrukcia mosta ev. č. 573-008 Kameničná – Kolárovo", ktorá rieši rekonštrukciu mosta na ceste II/573 v km. 53,775 a križuje kanál Stará Časta. Na základe súhlasného stanoviska podmienkami OR PZ ODI v Komárne, pod č. p.: ORPZ-KN-ODI1-917-001/2024 zo dňa 09.10.2024 doručenom na tunajší úrad dňa 10.10.2024 dáva nasledovné stanovisko:

ODI ORPZ v Komárne v zmysle § 3 ods. 5 písm. f) s poukazom na § 3 ods. 7 zák. Č. 135/1961 Zb. o pozemných komunikáciách (cestný zákon) s určením použitia dopravného značenia v zmysle projektovej dokumentácie **súhlasí s podmienkou**, že:

- Existujúce trvalé dopravné značenie v blízkosti mosta 573-008 bude počas trvania stavby dočasne prekryté (DZ 253, DZ 114)

- Namiesto navrhnutej dočasnej dopravnej značky 230 "Zákaz vjazdu" bude použitá dočasná dopravná značka 231 "Zákaz vjazdu pre všetky vozidlá"
 - Voľná šírka vozovky počas trvania stavby bude min. 3,00m
 - Po realizácii stavby budú (vrátane DZ 240, DZ 522, DZ 203, DZ 304) odstránené aj existujúce trvalé dopravné značky 114-10, 114-20 "Zúžená vozovka"
 - dopravné značenie bude použité v súlade s vyhláškou MV SR č. 30/2020 Z.z. o dopravnom značení
 - dopravné značenie bude použité v súlade s STN 01 8020 "Dopravné značky na pozemných komunikáciách"
 - dopravné značenie bude použité v súlade s Technickými podmienkami TP 069 "Použitie dopravných značiek a dopravných zariadení na označovanie pracovných miest"
 - dopravné značenie bude použité v súlade s Technickými podmienkami TP 117 "Spoločné zásady používania dopravných značiek a dopravných zariadení"
 - dopravné značenie bude použité v súlade s Technickými podmienkami TP 118 "Zásady používania vodorovných dopravných značiek"
 - dopravné značenie bude použité v súlade so Vzorovými listami stavieb pozemných komunikácií - VL 6.1 "Zvislé dopravné značky"
 - dopravné značenie bude použité v súlade so Vzorovými listami stavieb pozemných komunikácií - VL 6.2 "Vodorovné dopravné značky"
 - dopravné značenie bude použité v súlade s Technickými podmienkami TP 104 "Zaťažiteľnosť cestných mostov a lávok"
 - dopravné značenie bude použité iba počas trvania stavebných prác
- ODI ORPZ v Komárne upozorňuje na skutočnosť, že rozsah SO-102 "Úprava poľnej cesty" nie je v súlade s STN 736056 "Odstavné a parkovacie plochy cestných vozidiel", nakoľko táto má byť v zmysle bodu III. ods. 13) spevnená v dĺžke najmenej 20m od hrany vozovky cesty.
 - ODI ORPZ v Komárne týmto žiada zhotoviteľa, aby zabezpečil (napr. v súčinnosti so správcom sekundárnej ochrannej hrádze rieky Váh) kontrolu a prípadnú úpravu nespevnenej koruny predmetnej pravostrannej sekundárnej hrádze v zmysle zarovnaní výmoľov a koľají a to v úseku vedúcom súbežne s cestou II/573 v ckm cca 53,000 - 53,800 (úsek "Štagnovica - Lohót", čo je reálne asi 300m úsek hrádze), nakoľko pripojenie poľnej cesty k mostu 573-008 je jedinou prístupovou pozemnou komunikáciou pre obyvateľov priľahlej miestnej časti obce Kameničná (časť Lohót). V opačnom prípade bude jej obyvateľom počas trvania stavby zabránené využívať verejnú cestnú sieť, čo znamená súčasne vylúčenie dostupnosti vozidiel záchranných zložiek (hasiči, sanitky, polícia).
 - ODI ORPZ v Komárne upozorňuje na skutočnosť, že projektová dokumentácia neobsahuje statický prepočet mostného objektu po jeho rekonštrukcii. V rámci návrhu použitia trvalého dopravného značenia projekt počíta s odstránením dopravných značiek DZ240 a DZ522, ktoré t.č. hmotnostne regulujú prejazdnosť nákladných vozidiel predmetným mostom. V zmysle TP 104 musí byť dopravným značením vyznačený zákaz vjazdu s hmotnostným obmedzením v prípade, že normálna zaťažiteľnosť mosta je nižšia ako 32t a zaťažiteľnosť na jednu nápravu je nižšia ako 11,5t.
 - Okresný dopravný inšpektorát ORPZ v Komárne si týmto vyhradzuje právo na dodatočné stanovenie podmienok, alebo uložené podmienky zmeniť, ak si to vyžiada bezpečnosť a plynulosť cestnej premávky alebo dôležitý verejný záujem.

- Pred začatím prác je potrebné si vyžiadať od nášho úradu (Okresný úrad Komárno, odboru cestnej dopravy a pozemných komunikácií) všetky potrebné povolenia v zmysle ust. Zákona č. 135/1961 Zb.,

- **Slovak Telekom a.s. a DIGI SLOVAKIA, s.r.o., Bajkalská 28, 817 62 Bratislava Č.i.: 6612428511 zo dňa 11.10.2024:**

Vyjadrenie k existencii telekomunikačných vedení a rádiových zariadení a všeobecné podmienky ochrany sietí spoločnosti Slovak Telekom, a. s. a DIGI SLOVAKIA, s.r.o.

Podľa § 21 ods. 11 zákona č. 452/2021 Z. z. o elektronických komunikáciách, pre účely územného a stavebného konania a v zmysle ďalších právnych predpisov.

Vydané pre:

Stavebník: Geovoz s.r.o. – Ing. Marek Vozár

Názov stavby: Rekonštrukcia mosta medzi obcami Kameničná – Kolárovo, ev. č. 573-008(M585)

Záujmové územie:

Dôvod žiadosti: Informatívne

Účel stavby: Nezadané

Katastrálne územie: Kameničná – Kolárovo

Parcelné číslo: 28621

Číslo vyjadrenia: 6612409114

Platnosť vyjadrenia do: 27.09.2024

Dátum vydania: 27.03.2024

Žiadateľ vo svojej žiadosti vyznačil záujmové územie a vyplnil všetky potrebné údaje pre vydanie vyjadrenia o existencii telekomunikačných vedení a rádiových zariadení (ďalej len Vyjadrenie). Žiadateľ zodpovedá za správnosť a úplnosť vyplnenej žiadosti a zároveň za to, že uvedené parcelné čísla zodpovedajú vyznačenému záujmovému územiu v mape zobrazenej nižšie (ďalej len polygón).

Na základe Vašej žiadosti o vyjadrenie Vám Slovak Telekom, a.s. dáva nasledovné stanovisko pre vyznačené záujmové územie.

Nedôjde do styku

so sieťami elektronických komunikácií (ďalej len SEK) spoločnosti Slovak Telekom, a. s. a/alebo DIGI SLOVAKIA, s.r.o.

1. Existujúce zariadenia sú chránené ochranným pásmom (§23 zákona č. 452/2021 Z. z.) a zároveň je potrebné dodržať ustanovenie §108 zákona č. 452/2021 Z. z. o ochrane proti rušeniu.

2. Vyjadrenie stráca platnosť uplynutím doby platnosti uvedenej vyššie vo vyjadrení, v prípade zmeny vyznačeného polygónu, dôvodu žiadosti, účelu žiadosti, v prípade ak uvedené parcelné číslo v žiadosti nezodpovedá vyznačenému polygónu alebo k si stavebník nesplní povinnosť podľa bodu 3.

3. Stavebník alebo ním poverená osoba je povinná v prípade ak zistil, že jeho zámer, pre ktorý podal uvedenú žiadosť je v kolízii so SEK Slovak Telekom a. s. a/alebo DIGI SLOVAKIA, s.r.o. alebo zasahuje do ochranného pásma týchto sietí (najneskôr pred spracovaním projektovej dokumentácie stavby), vyzvať spoločnosť Slovak Telekom, a. s. na stanovenie konkrétnych podmienok ochrany alebo preloženia SEK prostredníctvom zamestnanca spoločnosti povereného správou sietí: Mikuláš Prágay, mikulas.pragay@telekom.sk, +421 903559280

4. V prípade ak na Vami definovanom území v žiadosti o vyjadrenie sa nachádza nadzemná telekomunikačná sieť, ktorá je vo vlastníctve Slovak Telekom, a.s. a/alebo DIGI SLOVAKIA, s.r.o., je potrebné zo strany žiadateľa zabezpečiť nadzemnú sieť proti poškodeniu alebo narušeniu ochranného pásma.

5. Nedodržanie vyššie uvedených podmienok ochrany zariadení je porušením povinností podľa §23 zákona č. 452/2021 Z. z. o elektronických komunikáciách v platnom znení.

6. Žiadateľ môže vyjadrenie použiť iba pre účel" pre ktorý mu bolo vystavené. Okrem použitia pre účel konaní podľa stavebného zákona a následnej realizácie výstavby, žiadateľ nie je oprávnený poskytnuté informácie a dáta ďalej rozširovať, prenajímať alebo využívať bez súhlasu spoločnosti Slovak Telekom, a.s.

7. Žiadateľa zároveň upozorňujeme, že v prípade ak plánuje napojiť nehnuteľnosť na verejnú elektronickú komunikačnú sieť úložným vedením, je potrebné do projektu pre územné rozhodnutie doplniť aj telekomunikačnú prípojku

8. Prílohy k vyjadreniu:

Dôležité upozornenie: § 28 zákona c. 452/2021 Z. z. o elektronických komunikáciách ukladá povinnosť, aby všetky novopostavené budovy a budovy, ktoré prechádzajú stavebnými úpravami vnútorných rozvodov, na ktorých uskutočnenie je potrebné stavebné povolenie, boli vybavené vysokorychlostnou fyzickou infraštruktúrou v budove a prístupovým bodom k nej.

- **Orange SLOVENSKO a.s. Metodova 8, 821 08 Bratislava, Č.j.: BA-1415/2024 zo dňa 20.04.2024:**

Vyjadrenie o existencii PTZ - Orange SLOVENSKO a.s.

Stavebná akcia: Rekonštrukcia mosta medzi obcami Kameničná-Kolárovo, ev.č.573-008(par. č. 28621)

Miesto, kat. územie: Kolárovo

Účel: zistenie IS,ÚR,SP,

NEDÔJDE

ku stretu PTZ prevádzkovateľa Orange Slovensko a. s. Metodova 8, 821 08 Bratislava. Existujúce PTZ sú chránené ochranným pásmom. V káblovej ryhe sú uložené HDPE trubky, optické káble a spojky rôznej funkčnosti. Údaje o technickom stave a počte HDPE poskytneme po zdôvodnenej potrebe pri vytýčení trasy.

Pri projektovaní stavieb dodržať priestorovú normu STN 736005 a ustanovenia zákona o elektronických komunikáciách č. 452/2021 Z.z. o ochrane sieti a zariadení. Pri križení sietí, tesných súbehoch, pri budovaní nových komunikácii a spevnených plôch pokiaľ nedochádza k prekládke, optickú trasu mechanicky chrániť žlabovaním. Všetky vynútené práce výstavbou na ochrane TKZ a prekládky trasy riešiť samostatným projektom odsúhlaseným správcom PTZ Orange Slovensko a.s.. Mechanická ochrana a prekládka budú realizované v plnej výške na náklady investora. Realizáciu prekládky PTZ Orange vykoná na základe územného rozhodnutia a "Zmluvy o preložke" so spoločnosťou Orange Slovensko a.s. ním poverená servisná organizácia. Zahájenie stavebných prác v ochrannom pásme optickej trasy oznámiť správcovi PTZ.

Upozorňujeme, že :

1/ vo Vašom záujmovom území, resp. v trasách Orange Slovensko a.s., sa môžu nachádzať TKZ iných prevádzkovateľov

2/ rádiokomunikačné stavby Orange Slovensko a el. prípojky ku nim, nie sú predmetom toho vyjadrenia

Ďalej, pri akýchkoľvek prácach, ktorými môžu byť ohrozené alebo poškodené PTZ, ste povinný vykonať všetky objektívne účinné ochranné opatrenia najmä tým, že zabezpečíte:

- pred začatím zemných prác vytýčenie a vyznačenie polohy PTZ priamo na povrchu terénu, objednať u správcu PTZ / vyznačenie podzemnej optickej trasy si prevedie objednávateľ farbou, alebo kolíkmi /
- preukázateľne oboznámiť pracovníkov vykonávajúcich zemné práce, s vytýčenou a vyznačenou polohou PTZ, upozorniť na možnú polohovú odchýlku Vytýčenia +/- 30 cm od skutočného uloženia, aby pri prácach v miestach výskytu optických vedení a zariadení pracovali s najväčšou opatrnosťou a bezpodmienečne nepoužívali nevhodné náradie a hĺbiace stroje v ochrannom pásme od vyznačenej polohy PTZ
- dodržanie zákazu prechádzania ťažkými vozidlami, kým sa nevykoná ochrana proti mechanickému poškodeniu
- nad optickou trasou dodržanie zákazu skládok a budovania zariadení, ktoré by znemožňovali prístup k PTZ
- vyžiadať si súhlas prevádzkovateľa a správcu pri zmene nivelety nad trasou PTZ v ochrannom pásme
- aby odkryté časti PTZ boli riadne zabezpečené proti previsu, ohrozeniu a poškodeniu nepovolanou osobou
- pred záhrom previesť zhutnenie zeminy pod a nad HDPE trasou, obnoviť krytie a značenie (zákrytové dosky, fólia, markery)
- aby bezodkladne oznámili každé poškodenie PTZ na tel. číslo 033 /77 320 32 , mob. 0907 721 378
- je nutné preveriť výškové a stranové uloženie PTZ ručnými sondami (vzhľadom na to, že nezodpovedáme za zmeny priestorového uloženia PTZ vykonané bez nášho vedomia),
- pred záhrom obnažených miest PTZ prizvať pracovníka servisu ku kontrole o nepoškodení trasy
- ďalšie podmienky prevádzkovateľa a správcu PTZ :

Nedodržanie podmienok ochrany verejnoprospešného zariadenia PTZ je porušením právnej povinnosti podľa §23 zákona č. 452/2021 a TZ. Toto vyjadrenie platí len v rozsahu nami overenej dokumentácie a pre rozsah prác vyznačených, alebo vymedzených v časti I tohoto tlačiva. Vyjadrenie stráca platnosť dole uvedeným dátumom.

Vytýčenie vedenia verejnej elektronickej komunikačnej siete vykoná spoločnosť Orange Slovensko a.s. na základe vyjadrenia a objednávky do 3 týždňov od jej doručenia. Na objednávke uveďte číslo vyjadrenia o existencii PTZ.

PTZ sú v dotknutom území zakreslené len orientačne. Za zakreslenie všetkých existujúcich PTZ do projektovej dokumentácie však podľa § 21 o . 12 zákona . 452/2021 Z.z. o elektronických komunikáciách zodpovedá projektant!

- **SPP Distribúcia a.s., Plátennícka 19013/2, 821 09 Bratislava, Č.j.: TD/EX/02540/2024/W zo dňa 27.03.2024:**

Vyjadrenie k žiadosti o stanovisko k existencii a priebehu plynárenských zariadení.

Predmetom tohto vyjadrenia je stanovisko spoločnosti SPP - distribúcia, a.s. (ďalej len "SPP-DU) k existencii a priebehu plynárenských zariadení prevádzkovaných SPP-D a/alebo existencii ochranného a/alebo bezpečnostného pásma plynárenského zariadenia v zmysle ustanovení §79 a §80 Zákona č. 251/2012 Z. z. o energetike a o zmene a doplnení niektorých zákonov.

Toto stanovisko nie je možné použiť pre účely konaní podľa zákona č. 50/1976 Zb. o územnom plánovaní a stavebnom poriadku (stavebný zákon) v znení neskorších predpisov, prípadne iného osobitného predpisu, a podobne ho nie je možné použiť ako súčasť ohlásenia drobnej stavby, ani ako vyjadrenie na výkon činností v ochrannom pásme plynárenských zariadení, pri ktorom by

mohlo dôjsť k ohrozeniu, alebo poškodeniu plynárenských zariadení, ich prevádzky a/alebo prevádzky distribučnej siete.

Záujmové územie: podľa zákresu žiadateľa

NEZASAHUJE

do ochranného a/alebo bezpečnostného pásma plynárenských zariadení v správe SPP-D.

- **Západoslovenská distribučná a.s., Čulenova 6, 816 47 Bratislava, č.: 102024070460597 zo dňa 04.07.2024:**

Zákres sietí k projektovej dokumentácii pod č. 102024070460597 - MOST EV. Č. 573-008 KAMENIČNÁ – KOLÁROVO.

- **Slovenský vodohospodársky podnik, š.p., Povodie Dunja, odštepny závod, Nábřeží Martinská 49, 821 05 Bratislava, Č.j.: SVP 14414/2024/2 zo dňa 02.08.2024:**

Rekonštrukcia mosta ev.č. 573-008 Kameničná-Kolárovo - vyjadrenie k projektovej dokumentácii

Listom do ručeným elektronicky dňa 24.7.2024 ste nás požiadali o vyjadrenie k projektovej dokumentácii stavby „Rekonštrukcia mosta ev. č. 573-008 Kameničná - Kolárovo" pre vydanie stavebného povolenia. Stavebníkom je Nitriansky samosprávny kraj, Rázusová 2A Nitra. Zodpovedným projektantom dokumentácie z júla 2024 je Ing. Adam Miškovčík, PRO-SENSE s. r. o., Zlatá 5614/8 Nitra.

Cieľom stavby je rekonštrukcia mosta z dôvodu zvýšenia bezpečnosti premávky, životnosti mosta, zabezpečenie dostatočnej zaťažiteľnosti v zmysle predpisov a skvalitnenie plynulosti cestnej premávky, danom území. Stavba je, tvorená z troch objektov a to nasledovne podľa etáp výstavby:

SO 101 - Úprava cesty II/573 pred a za mostom,

SO 102 - Úprava a poľnej cesty,

SO 201 - Rekonštrukcia mosta ev. č. 573-008 Kameničná-Kolárovo.

Podľa predloženej dokumentácie bude stavba umiestnená na nasledovných pozemkoch:

- katastrálne územie Kolárovo: parcely č. CKN 28603, 28607 a 28621,
- katastrálne územie Kameničná: parcely č. CKN 3029, 3041, 3044/1, 3055 a 3154/1.

Pozemky parcelnými č. registra CKN 3029 a 3055 v k. ú. Kameničná sú evidované na LV Č. 488 vo vlastníctve SR - Slovenský vodohospodársky podnik. š. p.

Návrh, nadväzuje na dokumentáciu pre územné rozhodnutie vypracovanú spoločnosťou CEMOS s. r. o. z roku 2023. Zmeny oproti rozsahu DÚR neboli zakomponované. Podľa predloženej dokumentácii je pri zemných prácach súvisiacich úpravou podlažia pre ochranu brehu kameňom a pri výbere vhodného materiálu nutné postupovať podľa doporučení inžinierskogeologického prieskumu. Most sa nachádza na komunikácii v extraviláne obcí Kameničná - Kolárovo. Prístup na stavenisko je vedený po hlavnej trase cesty II/573. Existujúci mostný objekt je jednopoložá

železobetónová doskovo-trámová konštrukcia, opory a krídla tvoria masívne betónové konštrukcie. Zloženie a hrúbky jednotlivých vrstiev vozovky sú neidentifikovateľné. Záchytné bezpečnostné zariadenia podobe oceľových zvodidiel na moste a v bezprostrednom okolí sú nevyhovujúce. Stav jestvujúceho mostného objektu je charakterizovaný stupňom IV. - uspokojivý, má nevyhovujúce šírkové usporiadanie, šírka medzi zvodidlami je len cca 4.90 m. Rekonštrukcia bude spočívať v odstránení mostného zvršku, odstránení nosnej konštrukcie a odstránení časti spodnej stavby do požadovanej úrovne. Bude vybudovaná nová nosná konštrukcia, nová spodná stavba a základy krídlami v rozšírení. Budú vyhotovené nové izolačné vrstvy. Ďalej bude vybudovaný nový mostný zvršok a upravené okolie s vybudovaním revízných schodísk so zábradlím. Rekonštrukcia spodnej stavby spočíva v odbúraní časti pôvodnej spodnej stavby (opôr) a zhotovení novej časti ako aj etapovitého rozšírenia spodnej stavby na obe strany, podľa požadovaného rozšírenia rekonštruovaného mosta. Nový úložný prah bude votknutý do nosnej konštrukcie a bude spriahnutý s nosnou konštrukciou. Odvodnenie povrchu mosta je zaistené priečnym a pozdĺžnym sklonom mosta. Voda z ríms steká do vozovky sklonom 2 % a ďalej je odvedená pozdĺž obruby pozdĺžnym sklonom mosta. Voda pozdĺž obruby je zachytená mostnými odvodňovačmi s rozmermi 500x300 mm. Mostné odvodňovače budú osadené do nosnej konštrukcie dosky. Odvodňovače sú zaústené zvislým odtokom DN 150 priamo do potoka pod mostom. Celkovo sú na moste osadené 2 ks mostného odvodňovača Pred a za mostným objektom bude voda z povrchu vozovky odvedená sklonovými pomermi cestného telesa.

Odvodnenie izolácie na moste je v pozdĺžnom smere navrhnuté v úžľabí drenážnou vrstvou z plastbetónu frakcie 8/16 šírky 100 mm v hrúbke ochrany izolácie 50 mm. zaústené do mostných odvodňovačov. Drenážny kanálik z drenážneho plastbetónu bude realizovaný aj priečne - pozdĺž opory Priečne drenážne kanáliky budú pred oporou zaústené do odvodňovačov. Odvodnenie prechodovej oblasti bude realizované tesniacou vrstvou zvedenou do drenážnej rúry DN 150 v jednosmernom priečnom sklone min. 3 % s vyústením cez opory na výtokovej strane. Pre prístup pod most budú zrealizované revízne schodiská šírky 950 mm na oboch stranách mosta. Revízne schodiská budú osadené pri krídlach mosta a budú pokračovať pozdĺž krídla až k päte svahu.

Navrhnuté sú ako prefabrikované schodiskové stupne osadené do betónu. Betónové lôžko schodiska bude vystužené jednou vrstvou kar-siete. Spevnenie lomovým kameňom do betónu je navrhnuté pre celé koryto pod mostom a v šírke cca. 5,0 m od mosta ukončené betónovým prahom. V mieste revízných schodísk bude zrealizované rozšírenie krajnice a plynulé napojenie na existujúcu komunikáciu krajnicu. Krajnice budú dosypané a spevnené. Dositypanie krajnic z bude z nenamrzavého materiálu málo vhodného do násypu, hutnenie na 100 % PS. Následne bude krajnica spevnená ŠD fr. 0-22, hrúbky 100 mm. Po dokončení stavby sa vykoná vyčistení Svahov, okolia mosta a príľahlého územia v celom priestore staveniska.

Po oboznámení sa s predloženou dokumentáciou pre vydanie stavebného povolenia stavby „Rekonštrukcia mosta ev. č. 573-008 Kameničná-Kolárovo“, SLOVENSKÝ VODOHOSPODÁRSKY PODNIK, štátny podnik. Povodie Dunaja, odštepny závod, ako správca vodohospodársky významných vodných tokov a povodní súhlasí s vydaním stavebného povolenia a s realizáciou stavby za dodržania nasledovných pripomienok:

1. Pre uvedenú stavbu bolo Mestom Kolárovo vydané rozhodnutie o umiestnení stavby č. 2604/2023/SP184-4 dňa 23.8.2023. K vydaniu tohto územného rozhodnutia sa naša organizácia vyjadrila listom č. CS SVP OZ BA 206/2023/31 zo dňa 5.5.2023. Podmienky uvedené v územnom rozhodnutí pre stavbu žiadame dodržať.

2. Predmetná stavba priamo zasahuje a nachádza sa v tesnej blízkosti drobného vodného toku - kanála Stará Částa s č. hydrologického poradia 4-21-18-243, zaradenom do hydrologického povodia č. 4-21-18-004. Na pozemkoch s parc. č. CKN 28607 k. ú. Kolárovo a 3154/1 k.ú., Kameničná sa nachádzajú bočné prítoky kanála Stará Částa zaradené do hydrologického povodia č. 4-21-18-004 s č. hydrologického poradia 4-21-18-246 a 4-21-18-244, ktoré vedie vo svojej evidencii pod č. 5204076001 a 5204080001 spoločnosť Hydromeliorácie. š. p.

3. V zmysle § 49, ods. 2, zákona č. 364/2004 Z. z. o vodách v znení neskorších predpisov (ďalej len vodný zákon) môže správca vodného toku pri výkone správy vodného toku a správy vodných stavieb alebo zariadení užívať pobrežné pozemky. Pobrežnými pozemkami v závislosti od druhu opevnenia brehu a druhu vegetácie pri vodohospodársky významnom toku sú pozemky do 10m od brehovej čiary a pri drobných vodných tokoch do 5 m od brehovej čiary pri ochrannej hrádzi vodného toku do 10 m od vzdušnej a návodnej päty hrádze.

4. Počas stavby žiadame dodržať ustanovenie vodného zákona a zákona č. 7/20 Z.z. o ochrane pred povodňami v platnom znení (najmä § 33).

5. Dôraz je potrebné klásť na ustanovenia týkajúce sa zaobchádzania so znečisťujúcimi látkami, a to tak, aby nedošlo k zhoršeniu kvality podzemných a povrchových vôd.

6. V zmysle § 49 od . 5 vodného zákona správca vodného tok nezodpovedá za škody spôsobené mimoriadnou udalosťou a škody vzniknuté užívaním vodných tokov.

7 Počas a ani po ukončení realizačných prác nemôže dôjsť k zmenšeniu prietokového profilu odvodňovacieho kanála Stará Částa pod mostom.

8. Začiatok realizačných prác požadujeme elektronicky aspoň 10 kalendárnych dní vopred oznámiť našej organizácii – SVP, š. p., Povodie Dunaja, odštepny závod, Prevádzkové stredisko Komárno, úsekový technik Tomáš Horváth, 0911 522 102. tomas.horvath@svp.sk a miroslava.marosiova@svp.sk

Práce na úprave a spevnení koryta kanála musia byť skontrolované a odsúhlasené úsekovým technikom, o čom musí byť zápis v stavebnom denníka.

9. Na čas výkonu prác na rekonštrukcii mosta požadujeme, aby zhotoviteľ stavby mal spracovaný „Plán povodňových zabezpečovacích prác“, dal ho na odsúhlasenie na SVP. š. p. Povodie Dunaja, odštepny závod, Martinská 49, 821 05 Bratislava, a následne ho predložil na schválenie príslušnému orgánu štátnej vodnej správy (OÚ KN)

10. Stavebné prác na rekonštrukcii mosta môžu byť začaté až po schválení Plánu povodňových zabezpečovacích prác zhotoviteľa stavby.

11. V zmysle zákona č. 7/2010 Z. z. o ochrane pred povodňami v platnom znení, musí mať správca komunikácií a mostných objektov aj po ukončení rekonštrukcie schválený „Plán povodňových zabezpečovacích prác“.

12. Pri prieniku pobrežného pozemku vodného toku ochranným pásmom mosta žiadame. aby bol správca tejto stavby zaviazaný umožniť správcovi vodných tokov výkon jeho práv a povinnosti, ktoré mu vyplývajú z vodného zákona. V prípade nesúhlasu správcu stavby s realizáciou prác

požadovaných správcov vodných tokov vykoná požadované práce dotknutý správca na vlastné náklady a v termíne požadovanom správcov vodných tokov.

13. Na stavbou dotknuté pozemky vo vlastníctve našej organizácie (parc. č. CKN 3029 a 3055 v k.ú. Kameničná) požadujeme najneskôr do vydania stavebného povolenia uzavrieť zmluvný vzťah s odborom správy majetku SVP, š.p., Podnikové riaditeľstvo, Bratislava.

14. Na kolaudačné konanie požadujeme prizvať aj správcu vodných tokov a povodí – SVP, š.p. Povodie Dunaja, odštepny závod, Prevádzkové stredisko Komárno, a budeme žiadať odovzdať našej organizácii porealizačné geodetické zameranie predmetnej stavby v grafickej aj digitálnej forme (vektorový formát aj formát pdf) a projekt skutočného vyhotovenia.

Toto vyjadrenie správcu vodohospodársky významných vodných tokov a povodí nie je vyjadrením ani rozhodnutím v zmysle správneho poriadku a nenahrádza ostatné rozhodnutia, vyjadrenia a stanoviská potrebné podľa osobitných predpisov a jeho platnosť sú 2 roky.

- **Západoslovenská vodárenská spoločnosť a.s., odštepny závod Nové Zámky, Lanová 17, 940 01 Nové Zámky zo dňa 03.04.2024:**

Vyjadrenie k projektu pre stavebné konanie - MOST EV. Č. 573-008 KAMENIČNÁ - KOLÁROVO

V záujmovom území sa naše IS nenachádzajú.

- **NÁRODNÁ AGENTÚRA PRE SIETOVÉ A ELEKTRONICKÉ SLUŽBY, Tower 115, Pribinova 25, 811 09 Bratislava, Č.j.: 330-2024/6613-5634 zo dňa 28.05.2024:**

Vyjadrenie k existencii telekomunikačných sietí a zariadení

Vydané pre:

Stavebník:

Názov stavby: Rekonštrukcia mosta medzi obcami Kameničná - Kolárovo, Ev.č. 573-008 (M585)
Kolárovo

Katastrálne územie: Kolárovo

Parcelné číslo: 28621

Účel: Územné konanie

Na základe Vašej žiadosti o vyjadrenie Vám Národná agentúra pre sieťové a elektronické služby (ďalej len "NASES") dáva nasledovné stanovisko:

Podľa Vami zaslaných podkladov sa vo vyznačenom záujmovom území nenachádzajú telekomunikačné siete a zariadenia v správe NASES.

Toto vyjadrenie je platné 1 rok a len pre účel, pre ktorý bolo vystavené. Žiadateľ nie je oprávnený poskytnuté informácie ďalej rozširovať, prenajímať alebo využívať bez súhlasu agentúry NASES. V prípade, že stavebné práce sa budú realizovať neskôr ako 1 rok odo dňa vydania tohto vyjadrenia, je žiadateľ povinný požiadať NASES o nové vyjadrenie.

- **SITEL s.r.o., Kopčianska 18, 851 01 Bratislava, Č.v.: 240327-0735 zo dňa 27.03.2024:**

Žiadam o vydanie vyjadrenia o existencii elektronických komunikačných sietí (ďalej len EKS) v majetku/správe SITEL s.r.o. na stavbu/stavebnú akciu:

Názov stavby: Rekonštrukcia mosta medzi obcami Kameničná - Kolárovo, Ev.č. 573-008 (M585)
Záujmové územie: 1, 946 03 Kolárovo

Presné vymedzenie rozsahu prác v príslušnom katastrálnom území sme označili geometrickým a polohovým určením stavby (polygónom v záujmovom území).

Dôvod žiadosti: Žiadosť o preverenie existencie EKS (informatívny zákres)

Vyjadrenie je vydávané k EKS spoločností:

SITEL s.r.o.

II. Vyjadrenie číslo: 240327 - 0735, zo dňa: 04.04.2024

1. Vo Vami vyznačenom záujmovom území sa NENACHÁDZAJÚ EKS v majetku SITEL s.r.o..
2. Za správnosť zákresu záujmového územia (polygónu) zodpovedá žiadateľ.
3. Vyjadrenie platí 6 mesiacov.

UPOZORNENIE: Poškodenie EKS je trestné v zmysle § 286 Trestného zákona - Za poškodenie EKS je zodpovedný stavebník, a SITEL s.r.o. je oprávnená vymáhať náklady na opravu EKS, ako aj ďalšie škody spôsobené poškodením/prerušením prevádzky EKS.

- **MINISTERSTVO OBRANY SR, Sekcia majetku a infraštruktúry, Nám. generála Viesta 2 8, 832 47 Bratislava, Č.j.: SEMaI-EL-13/2-1-4195/2024 zo dňa 07.08.2024:**

„SO 201 - Rekonštrukcia mosta ev. č. 573-008 - Kameničná – Kolárovo“ - stanovisko

Ako organizačná zložka oprávnená vydávať záväzné stanoviská Ministerstva obrany Slovenskej republiky podľa §7 zákona č. 319/2002 Z. z. o obrane Slovenskej republiky v znení neskorších predpisov a § 125 zákona č. 50/1976 Zb. o územnom plánovaní a stavebnom poriadku (stavebný zákon) v znení neskorších predpisov, zasielame nasledovné stanovisko:

Po posúdení predložených podkladov nemáme pripomienky a

súhlasíme

s realizáciou horeuvedenej stavby na pozemkoch p. č. 3154/1 v k. ú. Kameničná, p. č. 28607, 28621 v k. ú. Kolárovo, okr. Komárno. V danej lokalite sa nenachádzajú pozemky, inžinierske siete, podzemné telekomunikačné vedenia ani rádio reléová trasa v správe Ministerstva obrany Slovenskej republiky.

Všetky zmeny projektovej dokumentácie je potrebné predložiť na posúdenie. Toto stanovisko platí dva roky, vydáva sa na účely stavebného konania.

- **MINISTERSTVO VNÚTRA SR, Sekcia informatiky a telekomunikácií a bezpečnosti, Pribinova 2, 812 72 Bratislava, Č.j.: SITB-OT4-2024/001277-068 zo dňa 26.07.2024:**

Vyjadrenie k existencii siete - odpoveď

V záujmovom území pre realizáciu budúcej stavby "SO 201 - REKONŠTRUKCIA MOSTA-EV. Č. 573-008 KAMENIČNÁ - KOLÁROVO", na pozemkoch s parcelnými číslami uvedenými v dokumentácii, v katastrálnom území Kolárovo, nemá Ministerstvo vnútra Slovenskej republiky žiadne vlastné telekomunikačné siete.

Z dôvodu efektívnejšieho vybavovania žiadostí Vás žiadame o zasielanie Vašich budúcich žiadostí na príslušné Centrum podpory MV SR podľa katastrálneho územia stavby vedenej v dokumentácii, Pre rýchlejšie a praktickejšie pridelovanie agendy na podateľni MV SR ako aj v prípade odoslania externej žiadosti cez elektronickú schránku, Vás žiadame o uvádzanie adresy príslušného Centra podpory (viď. nižšie). Krajskú pôsobnosť žiadame uvádzať aj do textu žiadosti.

Doterajší spôsob podávania žiadostí bude platný do 31.12.2024. Po uvedenom termíne bude Vaša žiadosť vrátená spolu s uvedeným usmernením týkajúcim sa miestnou a vecnou príslušnosťou.

- **Technická inšpekcia, a.s., Trnavská cesta 56, 821 01 Bratislava, Č.j.: 16690/4/2024 zo dňa 09.08.2024:**

Vyjadrenie

V prílohe Vám vraciame projektovú dokumentáciu „Rekonštrukcia mosta ev. č. 573-008, Kameničná – Kolárovo“ zn. 2024/25 zo dňa 31.07.2024 prijatá dňa 01.08.2024.

Stavba, ktorú ste zaslali neobsahuje technické zariadenie. Z uvedeného dôvodu dokumentácia kompetenčne nepodlieha činnosti Technickej inšpekcie a,s v zmysle zákona č 124/2006 Z.z §18 ods. 5 - stavebník je povinný na účely stavebného konania predložiť oprávnenej právnickej osobe na posúdenie projektovú dokumentáciu s technickým zariadením a jej zmeny podľa §14 ods. 1 písm. d), ak je určená na plnenie úloh zamestnávateľa a fyzickej osoby, ktorá je podnikateľom a nie zamestnávateľom.

- **RÍMSKOKATOLICKA CIRKEV TRNAVSKÁ ARCIDIECÉZA, Jána Hollého 10, P.O.Box 78, 917 66 Trnava, Č.j.: 9288/2024 zo dňa 16.12.2024:**

Odpoveď na vyjadrenie investora a stanovisko k projektovej dokumentácii

Dňa 3.12.2024 nám bolo doručené Vaše vyjadrenie k majetkovoprávnemu vysporiadaniu pozemkov k realizácii stavby „ Rekonštrukcia mosta ev. č. 573-00 Kameničná – Kolárov“ Po oboznámení sa s Vaším vyjadrením si Vám dovoľujeme predložiť našu odpoveď:

Ako výlučný vlastník dotknutých pozemkov zapísaných na LV č. 9643 v k.ú. Kolárovo - parc. CKN č. 28603, na LV č. 5764 v k. ú. Kolárovo - parc. CKN č. 28607, na LV c. 905 v k. ú. Kameničná - parc. CKN č. 3041 a par. CKN č. 3044/1 nemáme námietky k predloženej projektovej dokumentácii týkajúcej sa realizácie stavby „Rekonštrukcia mosta ev. č. 573 - 008 Kameničná – Kolárovo“.

Rovnako akceptujeme aj Vaše vyjadrenie a argumentáciu ohľadne vzniku zákonného vecného bremena k časti pozemkov vo vlastníctve Rímskokatolíckej cirkvi. Trnavskej arcidiecézy, bude budú pri realizácii stavby predmetom trvalého záberu s poukazom na pri slušné ustanovenia zákona č. 66/2009.

Máme však za to, že predmetné vecné bremeno na dotknutých pozemkoch v našom vlastníctve v rozsahu stanovenom geometrickými plánmi, ktoré zo zákona vznikne, je odplatné vecné bremeno a vzniká nám nárok na náhradu za zriadenie takéhoto vecného bremena (hoci samotný zákon č. 66/2009 Z. z. výslovne túto problematiku nerieši, tento náš nárok vyplýva z Ústavy SR, z nálezů Ústavného súdu SR z 12.10.2016 ako aj z rozsiahlej judikatúry krajských súdov a Najvyššieho súdu SR).

S poukazom na vyššie uvedené je naše súhlasné stanovisko k predloženej projektovej dokumentácii podmienené splnením nižšie uvedených podmienok:

- stavba - „Rekonštrukcia mosta ev. č. 573-008 Kameničná – Kolárovo“ bude zrealizovaná tak, že budú dodržané všetky technické normy a právne predpisy platné pre takéto stavby,

- zásah do dotknutých pozemkov - zapísaných na LV č. 9643 v k.ú. Kolárovo - parc. CKN č. 28603, na LV č. 5764 v k.ú. Kolárovo - parc. CKC č. 28607, na LV č 905 v k.ú. Kameničná - parc. CKN č. 3041 a parc. CKN č. 3044/1, bude čo najmenší, a to z hľadiska časového aj priestorového, s minimálnym obmedzením užívania daných pozemkov nájomcom týchto pozemkov a realizáciu stavby je potrebné vopred oznámiť nájomcovi tohto pozemku - Agrodružstvo Kameničná, Hlavná 104, 946 01 Kameničná,

- dotknuté pozemky, v častiach. ktorých sa netýka záber pozemkov majetkovoprávne vysporiadaný v súlade s vyššie uvedeným, budú po realizácii stavby bezpodmienečne uvedené do pôvodného stavu,

- v prípade, ak by v dôsledku realizácie stavby došlo k vzniku akejkoľvek škody nám ako vlastníkovi, nájomcovi alebo akejkoľvek tretej osobe, táto škoda bude zhotoviteľom stavby v celkom rozsahu poškodenej osobe nahradená,

- vecné bremeno bude zriadené odplatne, za jednorazovú odplatu, ktorá bude predstavovať výšku minimálne 6,00 €/m² bez DPH, pričom plošný rozsah vecného bremena vyjadrený v m² (vrátane ochranného pásma) bude presne určený geometrickými plánmi, ktoré sú vypracované pre tento účel na náklad stavebníka,

- po realizácii stavby bude uzatvorená zmluva a zriadení vecného bremena resp. Dohoda o jednorazovej náhrade za obmedzenie užívania pozemkov, na základe bude uhradená vyššie uvedená odplata za zriadenie vecného bremena resp. jednorazovú odplata.

- **HYDROMELIORIZÁCIE, štátny podnik, Vrakunská 29, 825 63 Bratislava 211 – vyjadrenie k stavbe pod č. 5010-2/342/2024 zo dňa 09.05.2024**

Stavba "Rekonštrukcia mosta medzi obcami Kameničná - Kolárovo, Ev. č. 573-008 (M585)" v k.ú. Kolárovo, Kameničná - vyjadrenie

Listom doručeným dňa 02.04.2024 sme prijali Vašu žiadosť o vyjadrenie k existencii hydromelioračných zariadení v rámci stavby "Rekonštrukcia mosta medzi obcami Kameničná - Kolárovo, Ev. č. 573-008 (M585)", ktorá je plánovaná v k.ú. Kolárovo a v k.ú. Kameničná, okres Komárno.

Vyjadrenie je za účelom získania informácie o existencii hydromelioračných zariadení v rámci stavby "Rekonštrukcia mosta medzi obcami Kameničná - Kolárovo, Ev. č. 573-008 (M585)" a bude podkladom k vypracovaniu projektovej dokumentácie v zmysle ust. § 14 zákona č. 71/1967 Zb. o správnom konaní (správny poriadok) v úplnom znení.

Po preverení Vašej žiadosti a dostupných mapových podkladov Vám oznamujeme, že v záujmovej oblasti stavby "Rekonštrukcia mosta medzi obcami Kameničná - Kolárovo, Ev. č. 573-008 (M585)" v k.ú. Kolárovo a v k.ú. Kameničná sa nachádzajú hydromelioračné zariadenia v správe Hydromeliorácie, š.p. nasledovne:
v k.ú. Kolárovo:

- odvodňovací kanál "kanál B" (evid. č. 5204076001), ktorý bol vybudovaný v roku 1940 o celkovej dĺžke 4,200 km v rámci vodnej stavby "OP Kolárovo" (evid. č. 5204 076).
v k.ú. Kameničná:

- odvodňovací kanál "kanál Szöllös, vedľa cesty" (evid. č. 5204 080 001), ktorý bol vybudovaný v roku 1950 o celkovej dĺžke 1,000 km v rámci vodnej stavby "OP Szöllös - Kamenica" (evid. č. 5204 080).

V prílohe Vám zasielame situáciu v M 1 : 2 000 s orientačným vyznačením odvodňovacích kanálov a záujmového územia navrhovanej stavby. Identifikáciu kanálov v teréne na základe objednávky zabezpečí zástupca Hydromeliorácie, š.p., Radvaň nad Dunajom - kontaktná osoba p. Galko, č. t. +421 903 997 966, galko@hmosp.sk alebo Ing. Machajová, č. t. +421 903 400 895, machajova@hmosp.sk.

Odvodňovacie kanále žiadame pri návrhu a realizácii stavieb rešpektovať, vrátane ochranného pásma 5 m od brehovej čiary kanála.

Prípadné križovanie komunikácií a inžinierskych sietí s odvodňovacími kanálmi žiadame navrhnuť a realizovať v zmysle ustanovení STN 73 6961 "Križovanie a súbehy melioračných zariadení s komunikáciami a vedeniami z roku 1983.

Prípadné vypúšťanie akýchkoľvek odpadových vôd do kanálov je nutné konzultovať s Odborom správy a prevádzky HMZ nášho š.p.

V prípade poškodenie majetku štátu - odvodňovacích kanálov, ku ktorému má Hydromeliorácie, š.p. právo hospodárenia, žiadame jeho uvedenie do pôvodného stavu na náklady investora.

Projektové dokumentácie stavieb, ktoré sa dotknú odvodňovacích kanálov žiadame predložiť na odsúhlasenie.

Platnosť tohto vyjadrenia je 2 roky od dátumu vyhotovenia.

• **HYDROMELIORIZÁCIE, štátny podnik, Vrakunská 29, 825 63 Bratislava 211 – vyjadrenie k stavbe pod č. 310/VČ/6851/2024-2 zo dňa 20.09.2024**

Žiadosť o vyjadrenie k projektovej dokumentácii pre stavebné povolenie stavby „Rekonštrukcia mosta ev. č. 573-008 Kameničná – Kolárovo v k.ú. Kameničná, Kolárovo, okres Komárno - stanovisko

Na základ Vašej žiadosti o vyjadrenie k projektovej dokumentácii pre stavebné povolenie stavby „Rekonštrukcia mosta ev.č. 573 - 008 Kameničná – Kolárovo“ v k.ú. Kameničná, Kolárovo, okres Komárno, Vám zasielame nasledovné stanovisko:

Toto stanovisko bude podkladom k vydaniu stavebného povolenia v zmysle ust. § 14 Zákona o správnom konaní v úplnom znení a Zákona č. 50/1976 Zb. o územnom plánovaní a stavebnom poriadku (stavebný zákon) úplnom znení.

K existencii hydromelioračných zariadení uvedenej stavby sme sa vyjadrovali dňa 09.05.2024 listom č. 5010-2/342/2024. Vo vyjadrení sme uviedli, že v záujmovej oblasti stavby „Rekonštrukcia mosta ev. č. 573-008 Kameničná - Kolárovo" sa nachádzajú odvodňovacie kanále v správe Hydromelióracie, š.p. Odvodňovací kanál B., ev.č. 5204 076 001, ktorý bol vybudovaný v rámci odvodňovacej vodnej stavby "OP Kolárovo" v roku 1940 o celkovej dĺžke 4,200 km a Odvodňovací kanál Szöllös, vedľa cesty", ev.č. 5204 080 001, ktorý bol vybudovaný v rámci odvodňovacej vodnej stavby „OP Szöllös – Kamenica“ v roku 1950 o celkovej dĺžke 1,000 km. Pri návrhu a realizácii stavby sme žiadali odvodňovacie kanále rešpektovať, vrátane ochranného pásma 5 m od brehovej čiary kanála a dodržať všetky podmienky uvedené vo vyjadrení.

Dňa 24.07.2024 bola štátnemu podniku Hydromelióracie predložená projektová dokumentácia pre stavebné povolenie stavby „Rekonštrukcia mosta ev.č. 573-008 Kameničná – Kolárovo“, ktorá rieši rekonštrukciu mosta v staničení cesty II/573 53, 775. Navrhovaná stavba križuje vodný tok Stará Časta, ktorý nie je v správe Hydromelióracie, š.p., ale je v správe SVP, š.p.. Predloženú projektovú dokumentáciu pre stavebné povolenie vypracovala spoločnosť PRO-SENSE s.r.o., Banská Bystrica v mesiaci 07/2024 rieši nasledovné objekty:

SO 101 Úprava cesty II/573 pred a za mostom

Objekt SO 101 bude pozostávať z rozšírenia vozovky na 8,50 m a obnovy obrusnej a ložnej vrstvy na existujúcej vozovke. Rozšírenie cesty bude mať novú konštrukciu. Pred a za mostom sa na krajinu osadia jednostranné oceľové zvodidlá.

SO 102 Úprava poľnej cesty

Objekt SO 102 bude pozostávať zo zmeny šírky tejto cesty a výmeny podlažia. Nová šírka poľnej cesty pri napojení na II/573 bude 4,50m. Nová konštrukcia SO 102 bude rovnaká ako pri rozšírení cesty druhej triedy. Povrchové vody z cesty II/573 a poľnej cesty budú vedené pozdĺžnymi a priečnymi sklonmi do nespevnených priekop.

SO 201 Rekonštrukcia mosta ev. č. 573-008 Kameničná – Kolárovo

Most sa nachádza na komunikácii v extraviláne obcí Kameničná – Kolárovo. Mostný objekt je jednopoložná železobetónová dosko-trámová konštrukcia, opory a krídla tvoria masívne betónové

konštrukcie. Stav existujúceho mostného objektu je charakterizovaný stupňom IV – uspokojivý, má nevyhovujúce šírkové usporiadanie, šírka medzi zvodidlami je iba 4,90 m.

Rekonštrukcia bude spočívať v odstránení mostného zvršku, nosnej konštrukcie a časti spodnej stavby do požadovanej úrovne. Vybuduje sa nová nosná konštrukcia, spodná stavba, mostný zvršok, základy s krídlami v rozšírení a vyhotovia sa nové izolačné vrstvy. Nosná konštrukcia je navrhnutá ako dosková s hrúbkou dosky 400 mm. (podľa predloženej technickej správy)

Odvodnenie povrchu mosta je zaistené priečnym a pozdĺžnym sklonom mosta. Voda je odvedená pozdĺž obruby pozdĺžnym sklonom mosta a pozdĺž obruby je zachytená mostným odvodňovačom, ktorý je osadený do nosnej konštrukcie dosky. Odvodňovače v počte 2 ks sú zaústené zvislým odtokom DN 150 priamo do potoka Stará Částá v správe SVP, š.p.. Pred a za mostom bude voda z povrchu vozovky odvedená sklonovými pomermi cestného telesa.

K predloženej projektovej dokumentácii pre stavebné povolenie „Rekonštrukcia mosta ev.č. 573-008 Kameničná – Kolárovo“, nemáme námietky a súhlasíme s navrhovaným riešením pri dodržaní nasledovných podmienok:

- V prípade vypúšťania dažďových vôd do odvodňovacieho kanála v správe Hydromeliorácie, š.p. požadujeme uzatvorenie zmluvy na užívanie odvodňovacieho kanála medzi Hydromeliorácie, š.p. a užívateľom najneskôr do začatia kolaudačného konania. Návrhy zmluvy Vám bude zaslaný na základe Vašej žiadosti.

- Počas realizácie stavby je nevyhnuté zachovať funkčnosť a prietochnosť dotknutých odvodňovacích kanálov, ev.č. 5204 076 001 a 5204 080 001 v správe Hydromeliorácie, š.p. a dodržať ochranné pásmo 5 m od brehových čiar na obe strany

- Križovanie a súběhy navrhovanej stavby s odvodňovacím kanálom žiadame navrhnuť a realizovať v zmysle ustanovení STN 73 6961 „Križovanie a súběhy melioračných zariadení s komunikáciami a vedeniami z r. 1983“

- V prípade poškodenia odvodňovacej vody stavby, spôsobovania škôd alebo neodborným zásahom do odvodňovacej stavby, uvediete kanál do pôvodného stavu a prípadné škody vzniknuté na odvodňovacom kanále spôsobené pri tejto činnosti budú odstránené na náklady investora.

- Za účelom presného vytýčenia odvodňovacieho kanála v teréne na základe objednávky prosím kontaktujte zástupcu Hydromeliorácií, š.p. z dislokovaného pracoviska Radvaň nad Dunajom: Juraj Galko, tel: 0903 997 966, e-mail: galko@hmsp.sk

- Začiatok a koniec prác žiadame oznámiť nášmu pracovníkovi z dislokovaného pracoviska Radvaň nad Dunajom: Juraj Galko, tel: 0903 997 966, e-mail: galko@hmsp.sk

Platnosť tohto stanoviska je 2 roky od dátumu vyhotovenia

Rozhodnutie o námietkach, pripomienkach a podmienkach účastníkov konania:

Podmienky z vyjadrení jednotlivých účastníkov konania boli zapracované do podmienok stavebného povolenia. Účastníci stavebného konania nevzniesli v uskutočnenom stavebnom konaní žiadne námietky.

Žiadateľ je na základe ustanovenia § 4 ods. 1 písm. a) sadzobníka správnych poplatkov zákona NR SR č. 145/1995 Z. z. o správnych poplatkoch v znení neskorších predpisov oslobodený od zaplata správného poplatku.

Odôvodnenie

Stavebník, Nitriansky samosprávny kraj, Rázusova 2A, 949 01 Nitra podal dňa 10.03.2025 na Okresný úrad Komárno, odbor cestnej dopravy a pozemných komunikácií, ako príslušnému cestnému správnomu orgánu žiadosť o vydanie stavebného povolenia pre stavbu „**Rekonštrukcia mosta ev. č. 573-008 Kameničná - Kolárovo**“ v katastrálnom území obce Kameničná -Kolárovo.

Okresný úrad Komárno, Odbor cestnej dopravy a pozemných komunikácií, ako špeciálny stavebný úrad, preskúmal podanie stavebníka a zahájil stavebné konanie podľa ustanovenia § 61 zákona č. 50/1976 Zb., oznámením o začatí stavebného konania, číslo spisu: OU-KN-OCDPK-2025/010407 zo dňa 10.03.2025, a zároveň upustil od miestneho zisťovania.

Okresný úrad Komárno, Odbor cestnej dopravy a pozemných komunikácií, ako špeciálny stavebný úrad, v uskutočnenom stavebnom konaní preskúmal žiadosť stavebníka o vydanie stavebného povolenia z hľadísk uvedených v ustanovení § 62 zákona č. 50/1976 Zb., posúdil stanoviská účastníkov konania a zistil, že uskutočnením stavby nie sú ohrozené záujmy spoločnosti, ani neprimerane obmedzené či ohrozené práva a oprávnené záujmy účastníkov konania.

Projektová dokumentácia spĺňa obecné technické požiadavky na výstavbu.

Ku žiadosti o vydanie stavebného povolenia boli predložené :

- 3x projektová dokumentácia stavby,
- **dokumentácia pre majetkové právne vysporiadanie :**
 - Fotokópia zakresu katastrálnej mapy dátum: 7/2024
 - Dokumentácia na vyňatie z PF a LF dátum: 7/2024
- **stanoviská dotknutých orgánov štátnej správy, organizácií a správcov inžinierskych sietí:**
 - Projekt, vyprac. PRO-SENSE s.r.o., Zlatá 5614/8, 974 05 Banská Bystrica, IČO: 51 875 756 v zastúpení: Ing. Adamom Miškovčíkom
 - Vyjadrenie NR samosprávneho kraja (vlastník cesty II/573) vyjadrenie k PD pre SP, č. CS02840/2024DOP, CZ38640/2024, zo dňa 14.10.2024
 - Vyjadrenie mesta Kolárovo, Kostolné nám. 2590/1, 946 03 Kolárovo pod č. 3264-2/2024 zo dňa 07.08.2024
 - Vyjadrenie obce Kameničná, č. 790, 946 01 Kameničná pod č. 317/2024 zo dňa 30.07.2024

- Vyjadrenie Regionálnej správy a údržby ciest, Komárno (správa a údržba cesty II/573) k dokumentácii pre stavebné konanie stavby, č. RD012400522, RO012400221, zo dňa 29.10.2024
- OÚ Komárno – odbor starostlivosti o životné prostredie, odb. odpadového hosp. - Vyjadrenie k PD pod č. OU-KN-OSZP- 2024/012521-002 zo dňa 25.07.2024
- OÚ Komárno – odbor starostlivosti o životné prostredie, odb. štátnej vodnej spr. - vyjadrenie k povoleniu stavby č. OU-KN-OSZP-2024/013910-002 zo dňa 02.09.2024
- OÚ Komárno – odbor starostlivosti o životné prostredie, odb. ochrany ovzdušia - vyjadrenie k povoleniu stavby č. OU-KN-OSZP-2024/012838-002 zo dňa 01.08.2024
- OÚ Komárno – odbor starostlivosti o životné prostredie - vyjadrenie orgánu ochrany prírody a krajiny k povoleniu stavby č. OU-KN-OSZP-2024/012512-002 zo dňa 25.07.2024
- OÚ Komárno – pozemkový a lesný odbor - vyjadrenie k PD č. OU-KN-PLO-2025/003412-002 zo dňa 08.01.2025
- OÚ Komárno – odbor cestnej dopravy a PK - stanovisko k PD a dočasnému a trvalému značeniu č. OU-KN-OCDPK-2024/015044-007 zo dňa 11.10.2024
- Slovak Telekom, a.s. - Vyjadrenie k existencii telekomunikačných vedení a rádiových zariadení a všeobecné podmienky ochrany siete spoločnosti Slovak Telekom, a.s. a DIGI SLOVAKIA, s.r.o., pod č. 6612409114 zo dňa 27.03.2024
- ORANGE SLOVENSKO a.s., - Vyjadrenia o existencii podzemných telekomunikačných zariadení prevádzkovateľa – ORANGE SLOVENSKO a.s. pod č. zo dňa 20.04.2024, č. BA-1412/2024
- SPP Distribúcia – Vyjadrenie k žiadosti o stanovisko k existencii a priebehu plynárenských zariadení pod č. TD/EX/02540/2024/W zo dňa 27.03.2024
- Západoslovenská distribučná – zákres sietí k projektovej dokumentácii pod č. 102024070460597 zo dňa 04.07.2024
- Slovenský vodohospodársky podnik, š.p. – vyjadrenie k PD zo dňa 02.08.2024 pod č. SVP 14414/2024/2
- Západoslovenská vodárenská spoločnosť, a.s. – vyjadrenie k PD zo dňa 03.04.2024
- NASES, Tower 115, Pribinova 25, 811 09 Bratislava – vyjadrenie k existencii telekomunikačných sietí a zariadení pod č. 330-2024/6613-5634 zo dňa 28.05.2024
- SITEL s.r.o., Kopčianska 18, 851 01 Bratislava – vyjadrenie k existencii elektronických komunikačných sietí v majetku/správe spoločnosti SITEL s.r.o., pod č. 240327-0735 zo dňa 04.04.2024
- MINISTERSTVO OBRANY SR - sekcia majetku a infraštruktúry – stanovisko pod č. SEMaI-EL-13/2-1-4195/2024 zo dňa 07.08.2024
- MINISTERSTVO VNÚTRA SR, sekcia informatiky, telekomunikácií a bezpečnosti MV SR – vyjadrenie pod č. SITB-OT4-2024/001277-068 zo dňa 26.07.2024
- Technická inšpekcia, a.s., Trnavská cesta 56, 821 01 Bratislava – dokumentácia pod č. 16690/4/2024 zo dňa 09.08.2024
- RÍMSKOKATOLICKA CIRKEV TRNAVSKÁ ARCIDIECÉZA, J. Hollého 10, 917 66 Trnava 1 – stanovisko k projektovej dokumentácii pod č. 9288/2024 zo dňa 16.12.2024
- HYDROMELIORIZÁCIE, štátny podnik, Vrakunská 29, 825 63 Bratislava 211 – vyjadrenie k stavbe pod č. 5010-2/342/2024 zo dňa 09.05.2024
- HYDROMELIORIZÁCIE, štátny podnik, Vrakunská 29, 825 63 Bratislava 211 – vyjadrenie k PD pre stavebné povolenie pod č. 310/VČ/6851/2024-2 zo dňa 20.09.2024

Podmienky dotknutých orgánov štátnej správy boli zahrnuté do podmienok stavebného povolenia.

Stavebný úrad v priebehu konania nezistil dôvody, ktoré by bránili povoleniu stavby.

Poučenie :

Proti tomuto rozhodnutiu je možné podať odvolanie do 15 dní odo dňa oznámenia rozhodnutia na Okresný úrad Komárno, Odbor cestnej dopravy a pozemných komunikácií, Záhradnícka 6, 945 01 Komárno, ktorý rozhodnutie vydal, podľa §53 a §54 zákona č. 71/1967 Zb. o správnom konaní (správny poriadok) v znení neskorších predpisov. Toto rozhodnutie je preskúmateľné súdom po vyčerpaní riadnych opravných prostriedkov.

Ing. Peter Kanda
vedúci odboru

Doručí sa verejnou vyhláškou konania (v súlade s § 61 ods. 4 zákona č. 50/1976 Zb. – líniová stavba, s veľkým počtom účastníkov konania a v zmysle § 26 zákona č. 71/1967 Zb. o správnom konaní).

Zverejnenie verejnej vyhlášky musí byť uskutočnené v zmysle § 3 ods. 5 a § 26 ods. 2 zákona č. 71/1967 Zb. o správnom konaní.

1. Nitriansky samosprávny kraj, Rázusova 2A, 949 01 Nitra (stavebník)
2. PRO-SENSE s.r.o., Zlatá 5614/8, 974 05 Banská Bystrica (projektant)
3. Mesto Kolárovo, Kostolné nám. 2590/1 946 03 Kolárovo
4. Obec Kameničná č. 790, 946 01 Kameničná
5. Regionálna správa a údržba ciest Nitra a.s., Štúrova ulica 147, 949 65 Nitra
6. Regionálna správa a údržba ciest Nitra a.s. – stredisko Komárno, Bašta IV, Okružná cesta, 945 01 Komárno
7. Okresný úrad Komárno, Odbor starostlivosti o životné prostredie, odb. odpadového hospodárstva, Záhradnícka 6, 945 01 Komárno
8. Okresný úrad Komárno, Odbor starostlivosti o životné prostredie, odb. štátnej vodnej správy, Záhradnícka 6, 945 01 Komárno
9. Okresný úrad Komárno, Odbor starostlivosti o životné prostredie, odb. ochrany ovzdušia, Záhradnícka 6, 945 01 Komárno
10. Okresný úrad Komárno, Pozemkový a lesný odbor, Záhradnícka 6, 945 01 Komárno
11. Okresný úrad Komárno, Odbor cestnej dopravy a PK, Záhradnícka 6, 945 01 Komárno
12. Slovak Telekom a.s. a DIGI SLOVAKIA, s.r.o., Bajkalská 28, 817 62 Bratislava
13. Orange, a.s. Prievozská 6/A, 821 09 Bratislava
14. SPP - distribúcia, a.s., Plátennícka 2, 821 09 Bratislava
15. Západoslovenská distribučná, a.s., Čulenova 6, 816 47 Bratislava
16. Slovenský vodohospodársky podnik, š.p., Karloveská 2, 942 17 Bratislava 4
17. Západoslovenská vodárenská spoločnosť, a.s., Nábřežie za hydrocentrálou 4, 949 60 Nitra
18. NASES, Tower 115, Pribinova 25, 811 09 Bratislava
19. SITEL s.r.o., Kopčianska 18, 851 01 Bratislava
20. MINISTERSTVO OBRANY SR, sekcia majetku a infraštruktúry, Kutuzovova 8, 832 47 Bratislava
21. MINISTERSTVO VNÚTRA SR, sekcia informatiky, telekomunikácií a bezpečnosti MV SR, Pribinova 2, 812 72 Bratislava
22. Technická inšpekcia, a.s., Trnavská cesta 56, 821 01 Bratislava
23. RÍMSKOKATOLICKA CIRKEV TRNAVSKÁ ARCIDIECÉZA, J. Hollého 10, 917 66 Trnava 1
24. HYDROMELIORIZÁCIE, štátny podnik, Vrakunská 29, 825 63 Bratislava 211

Toto rozhodnutie je v zmysle § 69 ods. 2 zákona č. 50/1976 Zb. oznámené formou verejnej vyhlášky, preto musí byť zverejnené po dobu 15 dní na úradnej tabuli mesta Kolárovo, obce Kameničná a Okresného úradu Komárno, Odbor cestnej dopravy a pozemných komunikácií. Posledný deň tejto lehoty je dňom doručenia.

Mesto Kolárovo - úradná tabuľa - zverejnené po dobu 15 dní

Vyvesené dňa: **pečiatka a podpis** **Zvesené dňa:**

Obec Kameničná - úradná tabuľa - zverejnené po dobu 15 dní

Vyvesené dňa: **pečiatka a podpis** **Zvesené dňa:**

Okresný úrad Komárno, Odbor cestnej
dopravy a pozemných komunikácií - úradná tabuľa - zverejnené po dobu 15 dní

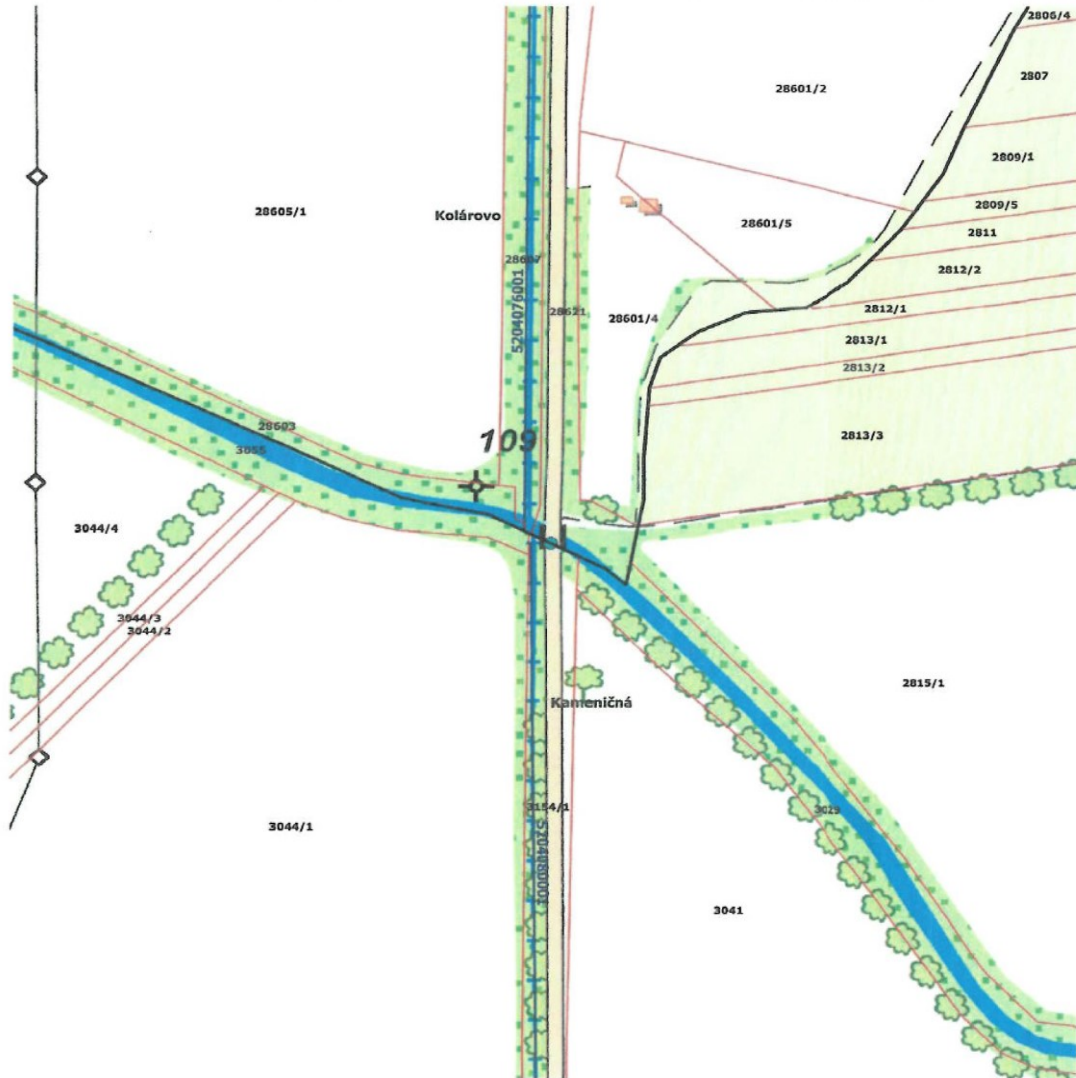
Vyvesené dňa: **pečiatka a podpis** **Zvesené dňa:**

Internetová stránka Ministerstva vnútra SR www.minv.sk - zverejnené po dobu 15 dní:





Zverejnené dňa : **Ukončené dňa :**

(kópiu tohto rozhodnutia po uplynutí stanoveného termínu s vyznačením dátumov vyvesenia a zvesenia zašlite na špeciálny stavebný úrad – OÚ KN OCDPK)

k. ú. Kameničná a k. ú. Kolárovo - rekonštrukcia mosta ev. č. 573 - 008



Legenda

-  Hranica katastrálneho územia
-  Parcely KN-C
-  Rekonštrukcia mosta
-  Odvodňovací kanál v správe HMSP

1:2 000



Orientačná situácia