

# OKRESNÝ ÚRAD PREŠOV

odbor starostlivosti o životné prostredie

Námestie mieru 3, 080 01 Prešov

# OKRESNÝ ÚRAD ŽILINA

odbor starostlivosti o životné prostredie

Vysokoškolákov 8556/33B, 010 08 Žilina

č.: OU-PO-OSZP1-2024/050737

č.: OU-ZA-OSZP1-2024/060977

## ZOZNAM VYHRADENÝCH MIEST (DOČASNÉ ODSŤAVNÉ PLOCHY) NA ÚZEMÍ TATRANSKÉHO NÁRODNÉHO PARKU V PREŠOVSKOM A ŽILINSKOM KRAJI

č. TP5/2024 zo dňa 26. 08. 2024

Okresný úrad Prešov, odbor starostlivosti o životné prostredie a Okresný úrad Žilina, odbor starostlivosti o životné prostredie ako príslušné orgány štátnej správy starostlivosti o životné prostredie vo veciach ochrany prírody a krajiny podľa § 4 ods. 1 zákona č. 525/2003 Z. z. o štátnej správe starostlivosti o životné prostredie a o zmene a doplnení niektorých zákonov v znení neskorších predpisov v spojitosti s § 64 ods. 1 písm. c) zákona č. 543/2002 Z. z. o ochrane prírody a krajiny v znení neskorších predpisov (ďalej len „zákon OPaK“) a podľa § 14 ods. 3 písm. b) a § 13 ods. 3 písm. b), podľa § 15 ods. 1 písm. a) v znení s § 14 ods. 3 písm. b) a § 13 ods. 3 písm. b) zákona OPaK, na základe návrhu Správy Tatranského národného parku so sídlom v Tatranskej Lomnici, Tatranská Lomnica 14066, 059 60 Vysoké Tatry (ďalej len „Správa TANAP“) č. TANAP-OSM-2024/173 zo dňa 04. 07. 2024,

### z v e r e j ň u

#### zoznam vyhradených miest na území Tatranského národného parku (ďalej len „TANAP“) v Prešovskom a Žilinskom kraji, na ktorých v zmysle zákona OPaK

1. neplatí zákaz jazdy a stáť s motorovým vozidlom\* na pozemky za hranicami zastavaného územia obce\*\* mimo diaľnice, cesty a miestnej komunikácie, parkoviska, čerpaciej stanice, garáže, továrenského, staničného alebo leteckého priestoru,
2. neplatí zákaz pohybovať sa mimo vyznačeného turistického chodníka alebo náučného chodníka za hranicami zastavaného územia obce.

Nedodržanie podmienok (obmedzení) určených pre činnosť na vyhradenom mieste je vykonávaním činnosti, ktorá je v zmysle zákona OPaK zakázaná alebo si vyžaduje reguláciu súhlasom.

\* motorové vozidlo – definícia podľa § 2 písm. t) zákona NR SR č. 315/1996 Z. z. o premávke na pozemných komunikáciách

\*\* pozemok za hranicami zastavaného územia obce – špecifikovaný v katastri nehnuteľností a tam označený kódom 2



OKRESNÝ  
ÚRAD  
PREŠOV

Telefón  
+421/51/7082 291

Fax  
-

E-mail  
[oszp.po@minv.sk](mailto:oszp.po@minv.sk)

Internet  
[www.minv.sk](http://www.minv.sk)

IČO



OKRESNÝ  
ÚRAD  
ŽILINA

Telefón  
+421/41/7335672

Fax  
-

E-mail  
[oszp.za@minv.sk](mailto:oszp.za@minv.sk)

Internet  
[www.minv.sk](http://www.minv.sk)

IČO

**AD 1/****Činnosť:**

jazda a státie s motorovým vozidlom na pozemky za hranicami zastavaného územia obce mimo diaľnice, cesty a miestnej komunikácie, parkoviska, čerpacej stanice, garáže, továrenského, staničného alebo leteckého priestoru [§ 14 ods. 1 písm. a) v znení § 13 ods. 3 zákona OPaK; § 15 ods. 1 v znení § 13 ods. 3 zákona OPaK]

**Vyhradené miesto:****Parcely KN-C:**

- č. 10860 (KN-E č. 7743/1) v k. ú. Východná, na lesnom sklade č. 6 na lesnom celku Štrbské Pleso [NPR Kôprová dolina], Mapová príloha č. 1 – lokalita Tri Studničky;
- č. 2990, č. 850/1 v k. ú. Tatranská Lomnica, na lesnom sklade č. 11 na lesnom celku Tatranské Matliare [NPR Dolina Bielej vody a TANAP], Mapová príloha č. 2 – lokalita Biela voda;
- č. 4/1 v k. ú. Tatranská Javorina [TANAP], Mapová príloha č. 3 – lokalita Tatranská Javorina kostol;
- č. 11/1 v k. ú. Tatranská Javorina [TANAP], Mapová príloha č. 4 – lokalita Tatranská Javorina lyžiarsky svah;
- č. 386/1 (KN-E č. 3406/2) v k. ú. Tatranská Lomnica, popri ceste II. triedy č. 537 [TANAP], Mapové prílohy č. 5 a č. 6 – lokalita Tatranská Lesná 1 a Tatranská Lesná 2;
- č. 3668/10, č. 3668/15 v k. ú. Starý Smokovec [TANAP], Mapová príloha č. 7 – lokalita Tatranská Polianka 1
- č. 1553/6, č. 1548/1 v k. ú. Zuberec, na lesnom sklade č. 13 na lesnom celku Habovka [TANAP], Mapová príloha č. 8 a č. 9 – lokalita Zverovka Šindľovec 1 a Zverovka Šindľovec 2;

vo vlastnom území TANAP v Prešovskom a Žilinskom kraji.

**Stupeň ochrany:**

**3. stupeň územnej ochrany:** parc. č. 4/1, č. 11/1 v k. ú. Tatranská Javorina [TANAP], č. 386/1 (KN-E č. 3406/2) v k. ú. Tatranská Lomnica [TANAP], č. 1553/6 v k. ú. Zuberec [TANAP], č. 3668/10, č. 3668/15 v k. ú. Starý Smokovec [TANAP];

**4. stupeň územnej ochrany:** parc. č. 10860 (KN-E č. 7743/1) v k. ú. Východná [TANAP], č. 850/1, č. 2990 v k. ú. Tatranská Lomnica [TANAP], č. 1548/1 v k. ú. Zuberec [TANAP]

**Časové obmedzenie vykonávania činností:**

Bez časového obmedzenia.

**Ostatné obmedzenia (podmienky) vykonávania činností:**

V priestoroch odstavnej plochy je možné stáť s motorovým vozidlom v súlade s prevádzkovým poriadkom Správy TANAP zverejneným na webe Správy TANAP.

<b>AD 2/</b>	pohyb mimo vyznačeného turistického chodníka alebo náučného chodníka za hranicami zastavaného územia obce
<b>Činnosť:</b>	[§ 14 ods. 1 písm. c) zákona OPaK; § 15 ods. 1 písm. a) v znení § 13 ods. 3 zákona OPaK; § 16 ods. v znení § 13 ods. 3 zákona OPaK]
<b>Vyhradené miesto:</b>	<b>Parcely KN-C:</b> č. 94, č. 850/7, č. 850/9, č. 899, v k. ú. Tatranská Lomnica; č. 193/21 v k. ú. Tatranská Javorina; č. 10789 v k. ú. Východná; vo vlastnom území TANAP v Prešovskom a Žilinskom kraji.
<b>Stupeň ochrany:</b>	<b>3. stupeň územnej ochrany:</b> parc. č. 10789 v k. ú. Východná, č. 193/21 v k. ú. Tatranská Javorina [TANAP]; <b>4. stupeň územnej ochrany:</b> parc. č. 850/7, č. 850/9, č. 899 v k. ú. Tatranská Lomnica [TANAP]; <b>5. stupeň územnej ochrany:</b> parc. č. 94 v k. ú. Tatranská Lomnica [NPR Studené doliny] na území TANAP
<b>Časové obmedzenie vykonávania činnosti:</b>	Bez časového obmedzenia.
<b>Ostatné obmedzenia (podmienky) vykonávania činnosti:</b>	Pohyb mimo vyznačeného turistického chodníka alebo náučného chodníka za hranicami zastavaného územia obce je možný v súvislosti s peším presunom z miest vyhradených v časti AD 1 tohto zoznamu na najbližší vyznačený turistický chodník alebo náučný chodník.

#### **ZAČIATOK PLATNOSTI** zoznamu vyhradených miest: **od 28. 08. 2024**

Zoznam vyhradených miest je zverejnený na webových sídlach Okresného úradu Prešov, Okresného úradu Žilina, na webovom sídle obcí na území TANAP a je trvalo zverejnený na webovom sídle Správy TANAP.

**KONIEC PLATNOSTI** zoznamu vyhradených miest: bez učenia, najdlhšie do doby zrušenia vyhradených miest príslušným orgánom štátnej správy ochrany prírody a krajiny takým spôsobom, ako bolo vykonané zverejnenie zoznamu vyhradených miest.

Ak v priebehu obdobia platnosti tohto zoznamu vyhradených miest bude zistená potreba upraviť podmienky pre vykonávanie činnosti na vyhradených miestach z hľadiska záujmov ochrany prírody, vykoná tak Okresný úrad Prešov a Okresný úrad Žilina spôsobom ako bolo vykonané zverejnenie tohto zoznamu vyhradených miest.

#### Prílohy

Mapová príloha č. 1 – lokalita Tri Studničky

Mapová príloha č. 2 – lokalita Biela voda

Mapová príloha č. 3 – lokalita Tatranská Javorina kostol

Mapová príloha č. 4 – Tatranská Javorina lyžiarsky svah

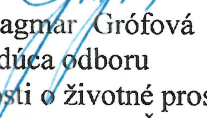
Mapová príloha č. 5 – lokalita Tatranská Lesná 1

Mapová príloha č. 6 – lokalita Tatranská Lesná 2

Mapová príloha č. 7 – lokalita Tatranská Polianka 1

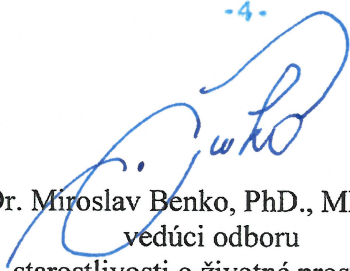
Mapová príloha č. 8 a č. 9 – lokalita Zverovka Šindľovec 1 a Zverovka Šindľovec 2

Okresný úrad Žilina  
odbor starostlivosti o životné prostredie  
Námestie mieru 3  
080 01 Prešov

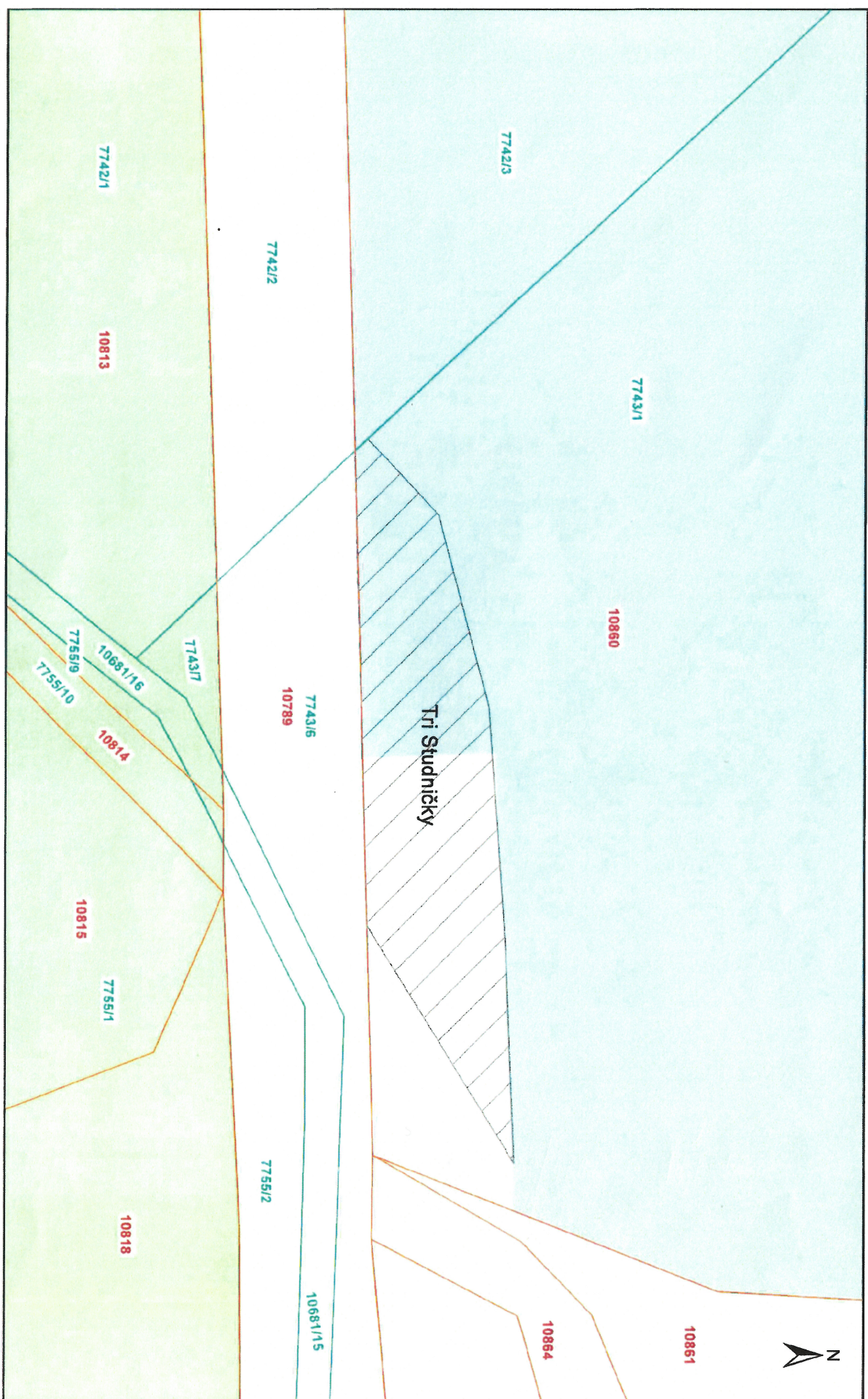
  
Ing. Dagmar Grófová  
vedúca odboru  
starostlivosti o životné prostredie  
Okresného úradu Žilina

Okresný úrad Prešov  
odbor starostlivosti o životné prostredie  
Námestie mieru 3  
080 01 Prešov

-4-

  
PaedDr. Miroslav Benko, PhD., MBA, LL.M.  
vedúci odboru  
starostlivosti o životné prostredie  
Okresného úradu Prešov

Mapová príloha č.1: vyhradené miesto na dočasné odstavné plochy na území TANAP-u, lokalita č. 1



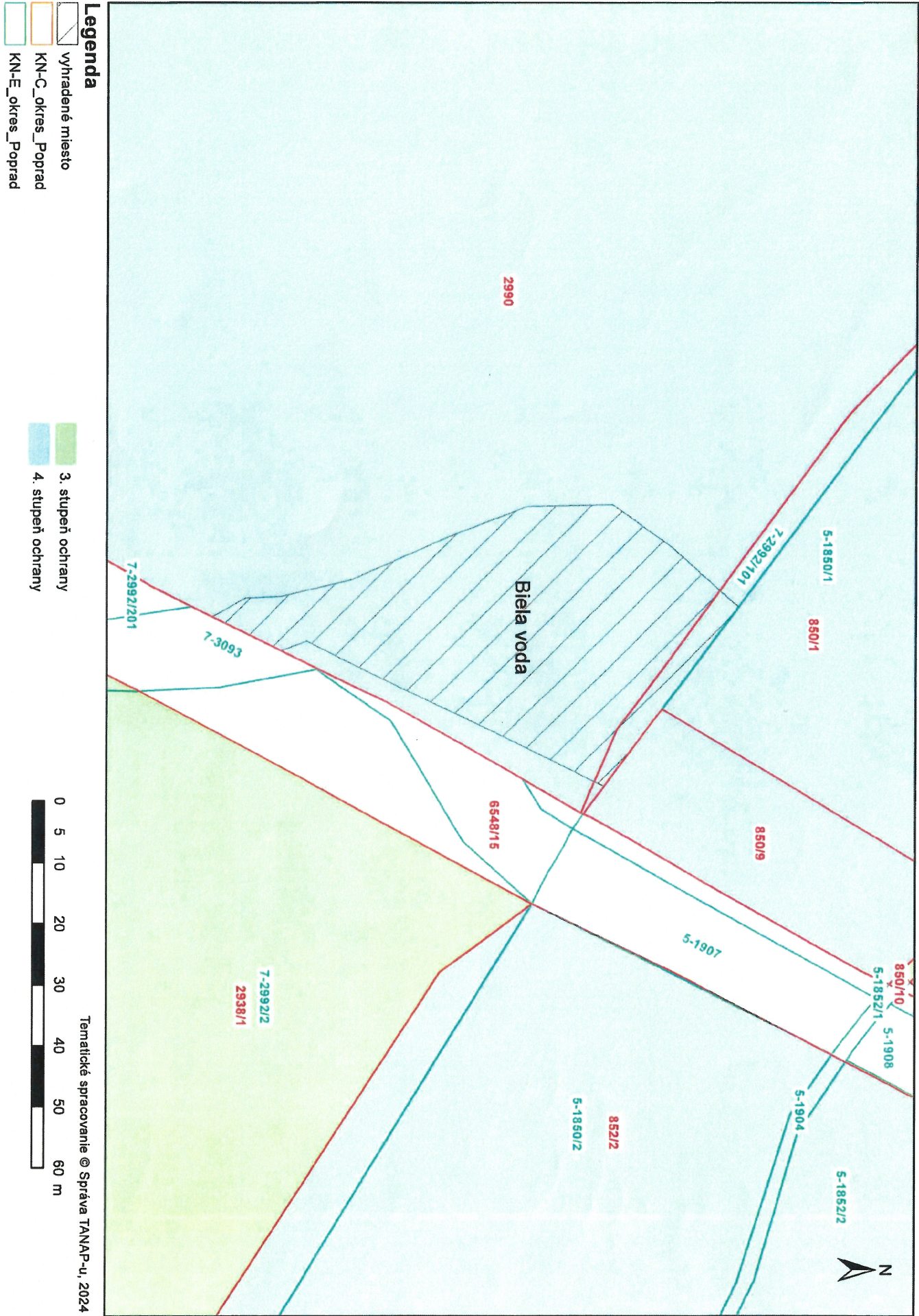
**Legenda**

- vyhradené miesto
- KN-C\_okres\_LiptovskýMikuláš
- KN-E\_okres\_LiptovskýMikuláš

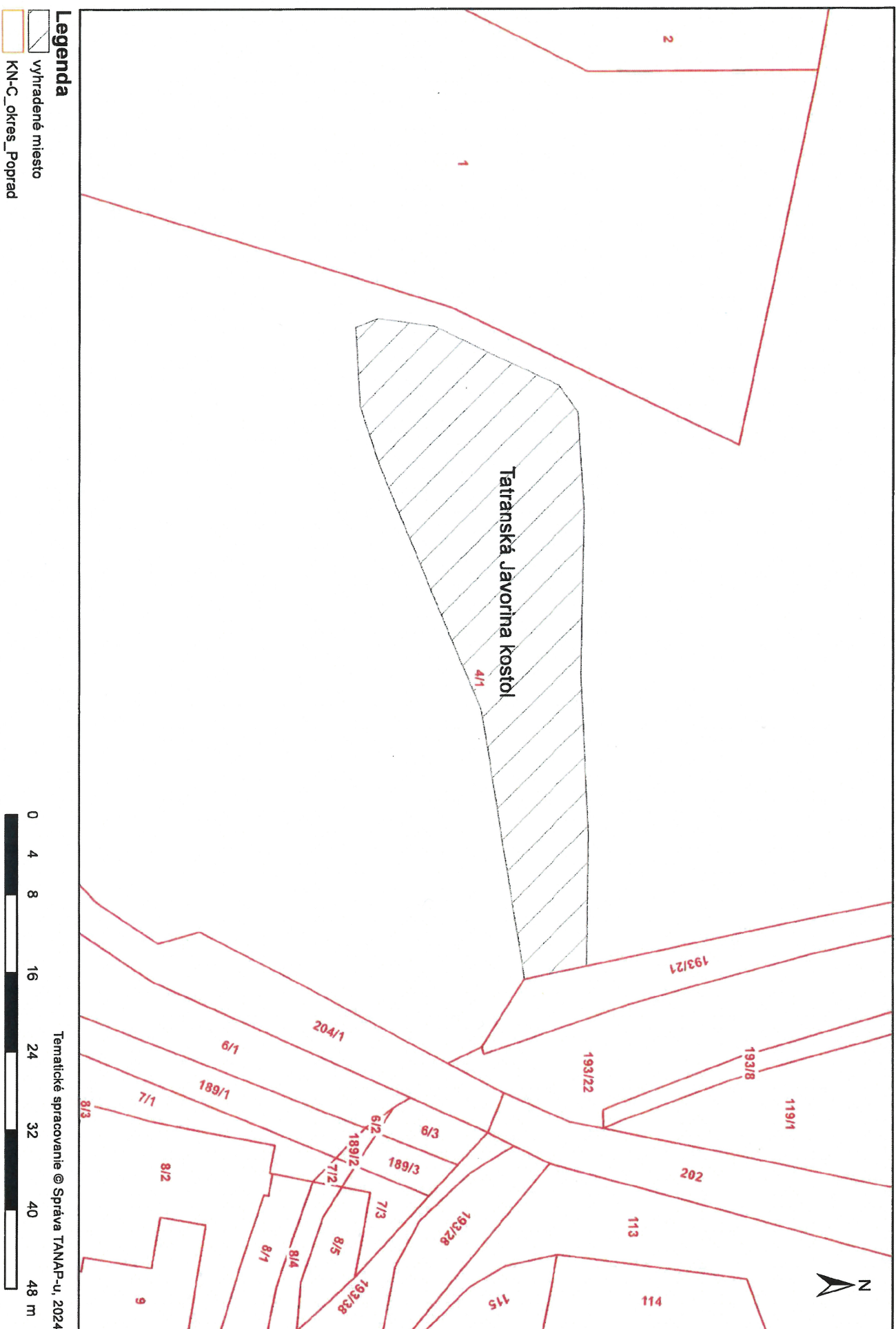
- 3. stupeň ochrany
- 4. stupeň ochrany

Tematické spracovanie © Správa TANAP-u, 2024

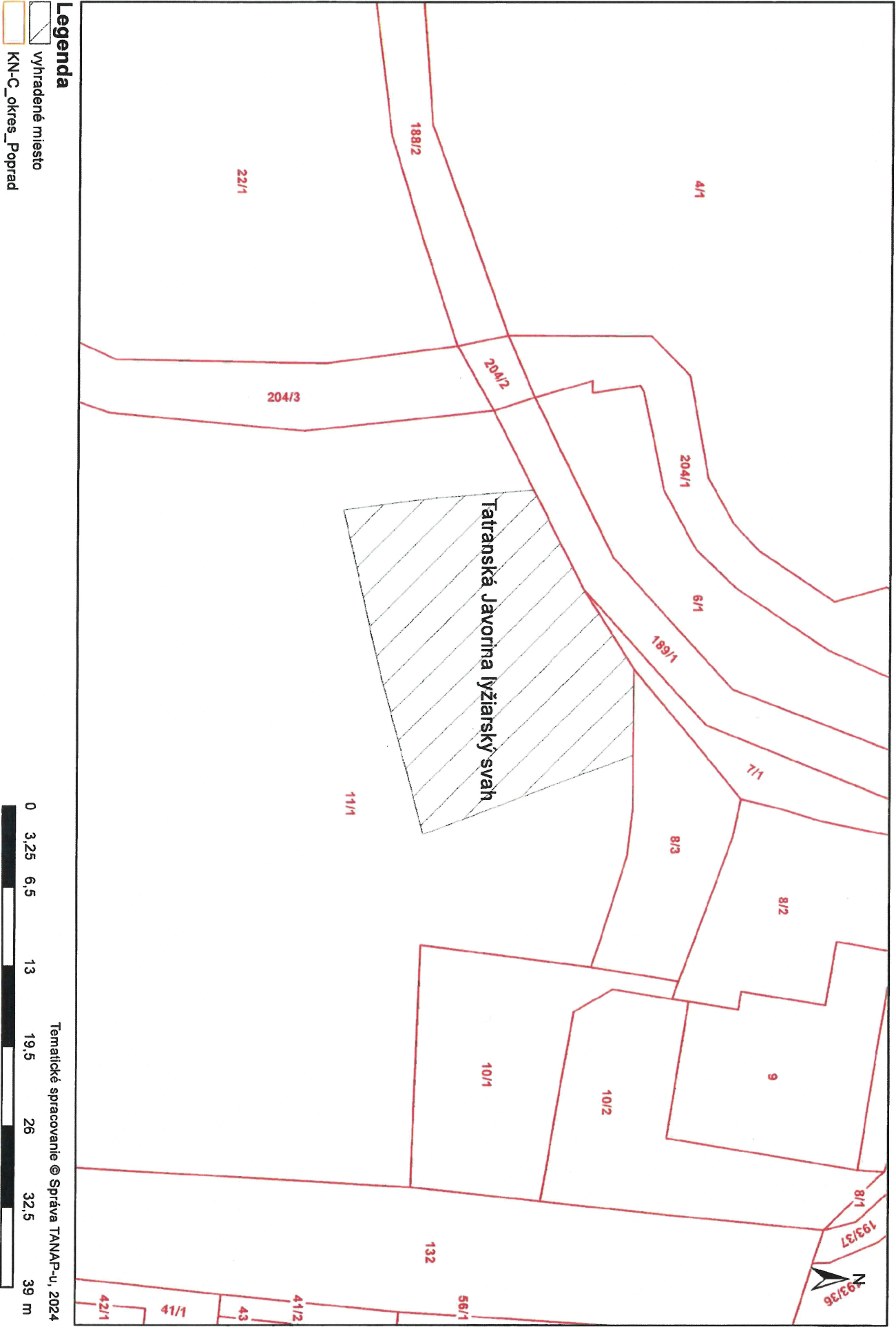
Mapová príloha č.2: vyhradené miesto na dočasné odstavné plochy na území TANAP-u, lokalita č. 2



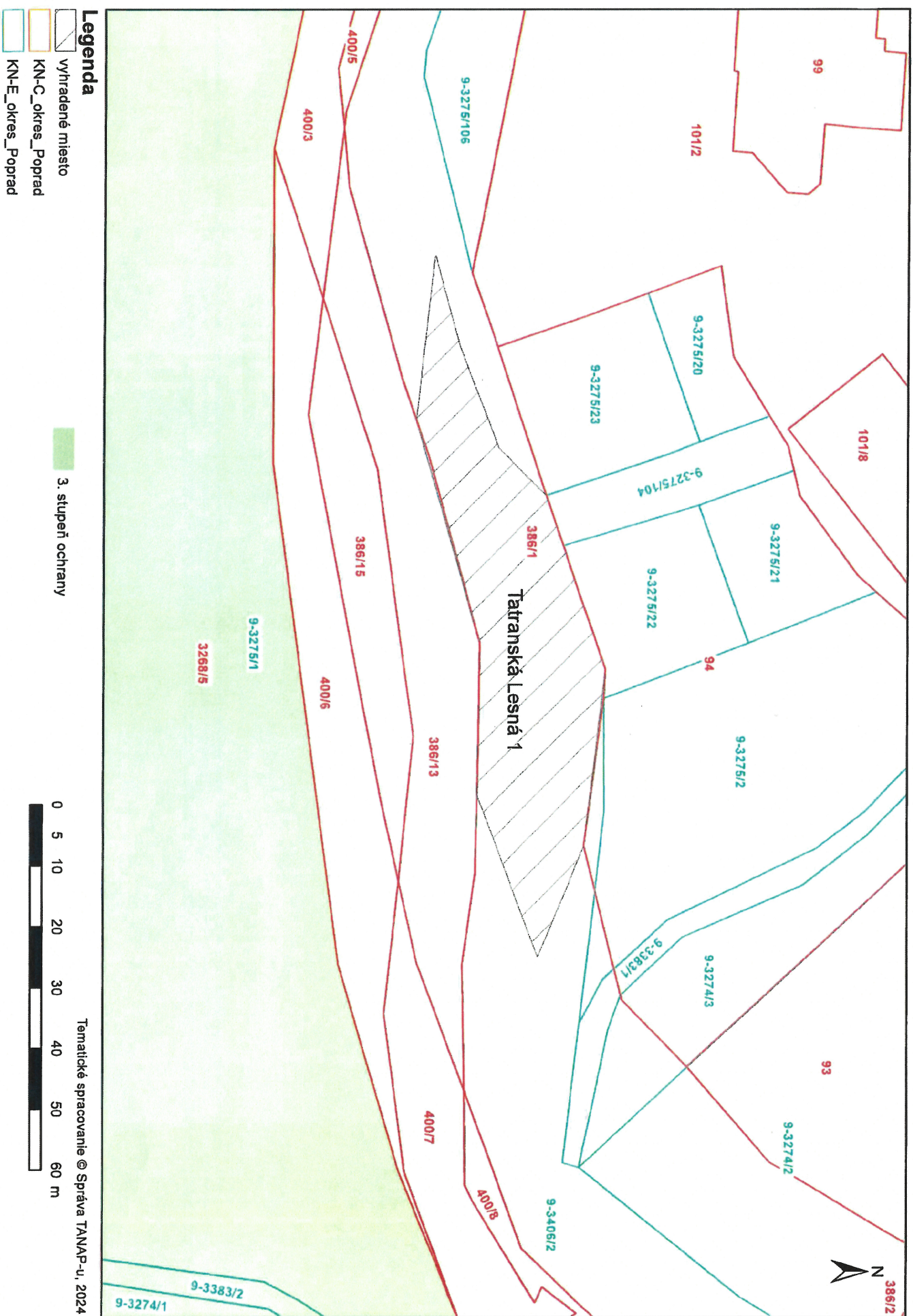
Mapová príloha č.3: vyhradené miesto na dočasné odstavné plochy na území TANAP-u, lokalita č. 3



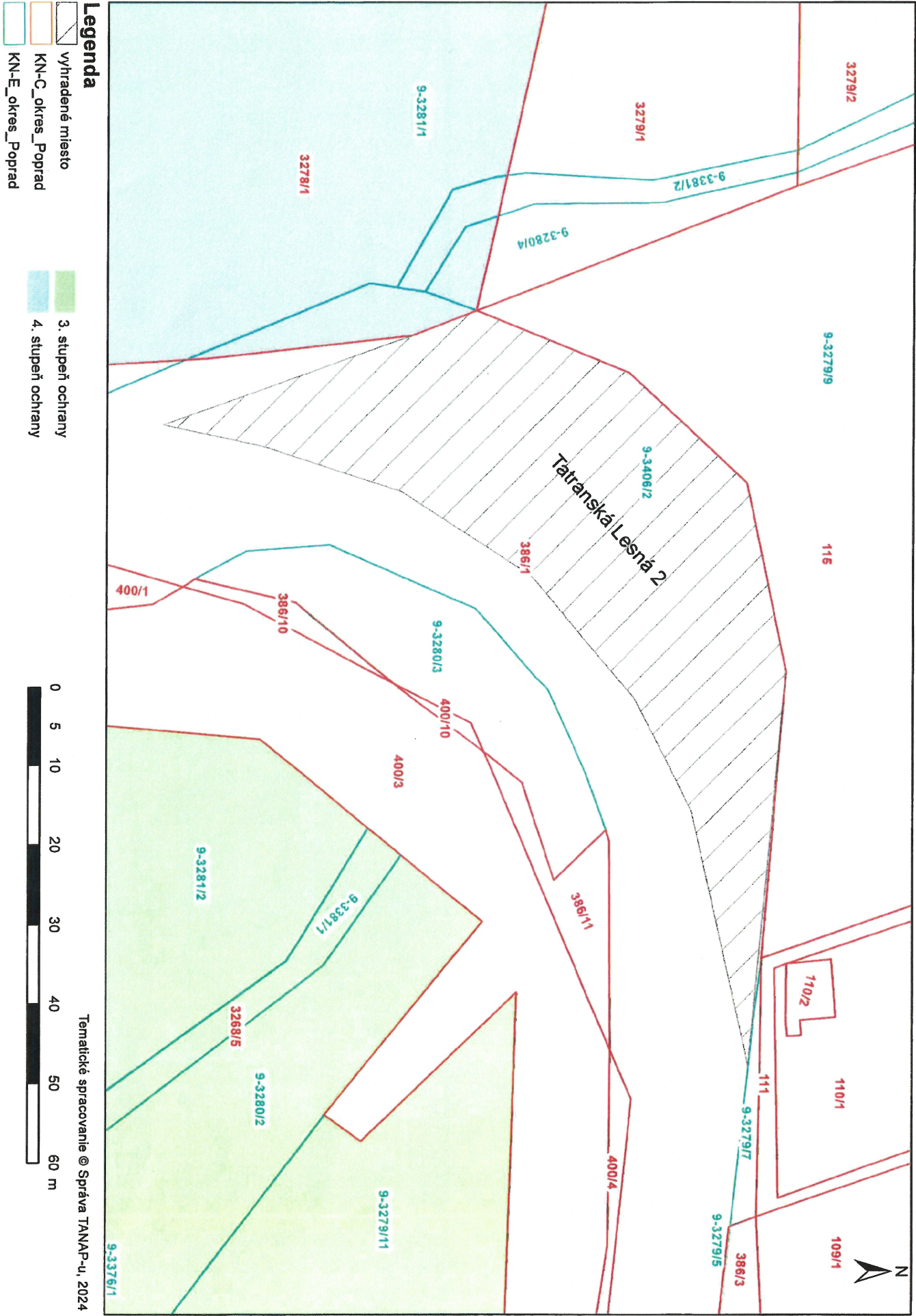
Mapová príloha č.4: vyhradené miesto na dočasné odstavné plochy na území TANAP-u, lokalita č. 4



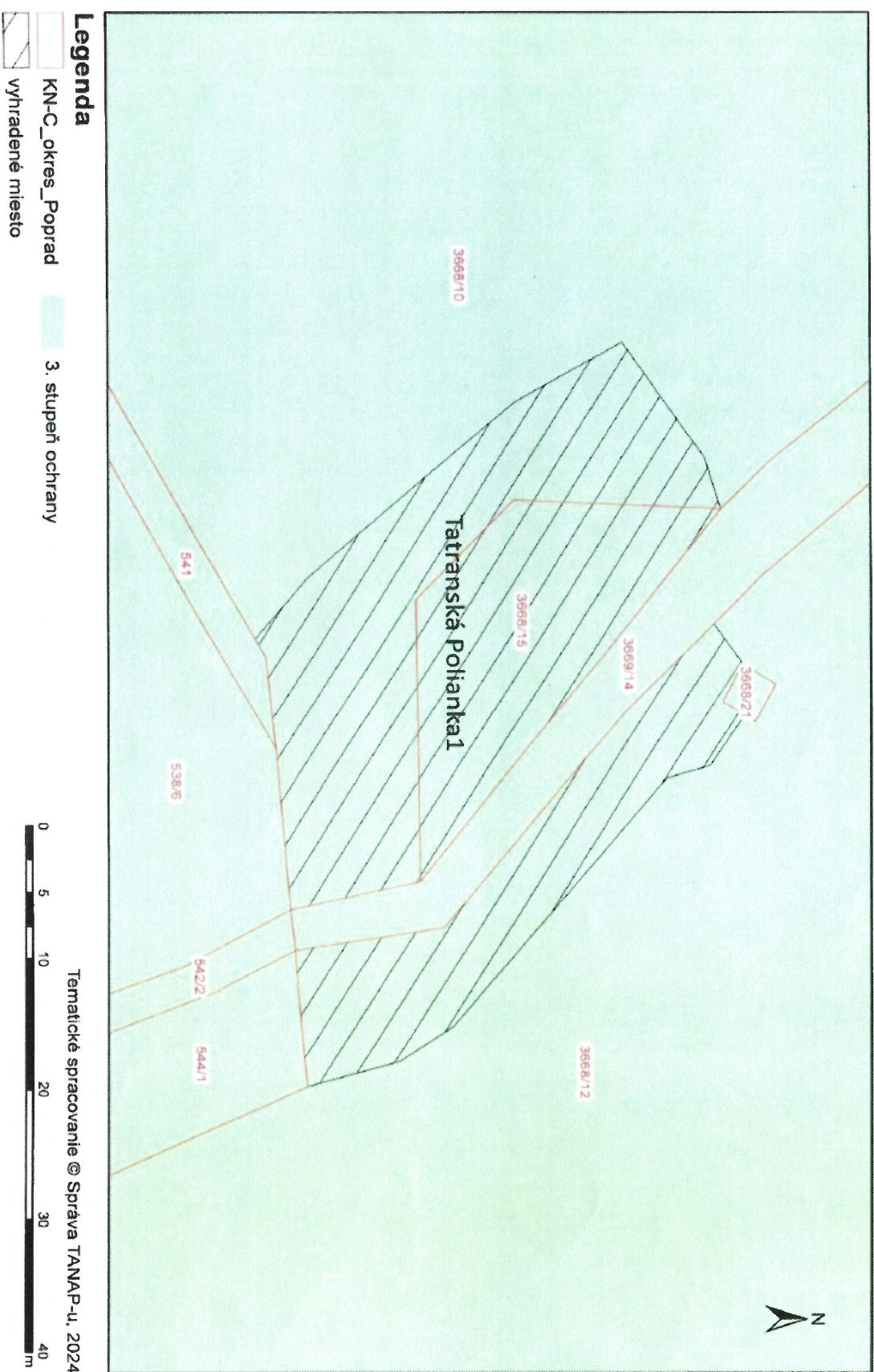
Mapová príloha č.5: vyhradené miesto na dočasné odstavné plochy na území TANAP-u, lokalita č. 5



Mapová príloha č.6: vyhradené miesto na dočasné odstavné plochy na území TANAP-u, lokalita č. 6



Mapová príloha č. 7 - vyhradené miesto na dočasné odstavné polochy na uzemí TANAP-u, lokalita č. 7



The map displays two distinct areas, Zverovka Sindlovec 1 and Zverovka Sindlovec 2, separated by a red line. Zverovka Sindlovec 1 is a green hatched area, and Zverovka Sindlovec 2 is a blue hatched area. Elevation points are marked with red numbers: 15537 (in a box), 15536, 15487, and 1637. A north arrow is located in the bottom right corner.

<input type="checkbox"/>	vyhradené miesto
<input type="checkbox"/>	KN-C_okres_Tvrdošín

3. stupeň ochrany

4. stupeň ochrany

