



OU-ZA-OSZP1-2024/023244

## VYHRADENÉ MIESTO V NPR SÚĽOVSKÉ SKALY A CHKO STRÁŽOVSKÉ VRCHY

č. 13/2024 zo dňa 01. októbra 2024

Okresný úrad Žilina, odbor starostlivosti o životné prostredie, oddelenie ochrany prírody a vybraných zložiek životného prostredia kraja (ďalej len „okresný úrad v sídle kraja Žilina“), ako príslušný orgán štátnej správy starostlivosti o životné prostredie vo veciach ochrany prírody a krajiny podľa § 4 ods. (1) zákona č. 525/2003 Z. z. o štátnej správe starostlivosti o životné prostredie a o zmene a doplnení niektorých zákonov v znení neskorších predpisov, § 64 ods. (1) písm. c) zákona č. 543/2002 Z. z. o ochrane prírody a krajiny v znení neskorších predpisov (ďalej len „zákon OPaK“) i podľa § 67 písm. u) zákona OPaK, v zmysle § 16 ods. (1) písm. a) v znení § 14 ods. (3) písm. b), podľa § 16 ods. (1) písm. a) v znení § 14 ods. (5), podľa § 15 ods. (1) písm. a) v znení § 14 ods. (3) písm. b) a podľa § 15 ods. (1) písm. a) v znení § 14 ods. (5) zákona OPaK, na základe návrhu: *Ochrana prírody a poriadku, Mlynské luhy 18316/76a, 821 05 Bratislava - Ružinov* (ďalej len „žadateľ“), listom zo dňa 26.02.2024, po prerokovaní so Štátnou ochranou prírody Slovenskej republiky, Správou Chránenej krajinej oblasti Strážovské vrchy

### zverejňuje

#### **zoznam vyhradených miest na území Národnej prírodnej rezervácie Súľovské skaly a Chránenej krajinej oblasti Strážovské vrchy**

na ktorých nie je podľa zákona OPaK zakázané pohybovať sa mimo vyznačeného turistického chodníka alebo náučného chodníka za hranicami zastavaného územia obce a taktiež vykonávať horolezecký alebo skalolezecký výstup za hranicami zastavaného územia obce, na území Národnej prírodnej rezervácie Súľovské skaly na parcelách KN-C č. 1370, 1353/1, 1376, 1372, 1382/1, 1383, 1299, 1296 v k. ú. Súľov-Hradná a časť parcely č. KN-C č. 573/1 v k. ú. Jablonové, na ktorých platí 5. stupeň ochrany v zmysle zákona OPaK a v jej ochrannom

pásme, na parcelách KN-C č. 1414, 145, 146, 1353/2, 147/1, 1204/2, časť parcely 906/1 v k. ú. Súľov-Hradná a KN-C č. 574/6 v k. ú. Jablonové, na ktorých platí 4. stupeň ochrany v zmysle zákona OPaK. Uvedené parcely sa prekrývajú s parcelami KN-E č. 520/1, 542, 540/2, 541, 555/1, 538/1, 538/2, 527, 523/1, 524/1, 524/3, 524/4, 1-204/2, 524/501, 1084 v k. ú. Súľov-Hradná a KN-E 206/1, 206/22 v k. ú. Jablonové. Bližšia identifikácia činnosti v jednotlivých parcelách je definovaná v podmienkach uvedených nižšie.

Zoznam vyhradených miest určených na horolezeckú a skalolezeckú činnosť na území Národnej prírodnej rezervácie Súľovské skaly a Chránenej krajinskej oblasti Strážovské vrchy na nižšie uvedených lezeckých lokalitách a ich jednotlivých sektoroch budú prístupné celoročne alebo s časovým obmedzením z dôvodu záujmov ochrany prírody a krajiny:

- **Lezecká lokalita Vinice**

1. *Mních* – horolezecká činnosť povolená od 01.07. do 31.12.
2. *Vinice* – celoročne povolené

- **Lezecká lokalita Skaly pod hradom**

1. *Trojzubec* – celoročne povolené
2. *Krídlo* – celoročne povolené
3. *Harfa* – celoročne povolené
4. *Tri puky* – celoročne povolené
5. *Zrkadlo* – celoročne povolené
6. *Chrám* – celoročne povolené
7. *VPN* – celoročne povolené
8. *Obelisk* – celoročne povolené
9. *Vyhliadka* – celoročne povolené

- **Lezecká lokalita Javor**

1. *Patoniková* – horolezecká činnosť povolená od 01.07. do 31.12.
2. *Ivanka* – horolezecká činnosť povolená od 01.07. do 31.12.
3. *Zabudnutý kaňon* – horolezecká činnosť povolená od 01.07. do 31.12.
4. *Sokolíky* – celoročne povolené
5. *Neviniatko* – celoročne povolené
6. *Tabuľa* – celoročne povolené
7. *Veža nad ohniskom* – celoročne povolené
8. *Veterná* – celoročne povolené
9. *Kozie diery* – horolezecká činnosť povolená od 01.07. do 31.12.
10. *Bouldrovňa* – celoročne povolené
11. *Podsvetie* – celoročne povolené
12. *Školská veža* – horolezecká činnosť povolená od 16.08. do 31.12.
13. *Sokolia veža* – horolezecká činnosť povolená od 16.08. do 31.12.
14. *Tisíctočná veža* – horolezecká činnosť povolená od 16.08. do 31.12.
15. *Stráž* – celoročne povolené

- **Lezecká lokalita Brada**

1. *Jaskynka* – horolezecká činnosť povolená od 01.08. do 31.12.
2. *Pes* – horolezecká činnosť povolená od 01.08. do 31.12.
3. *Hniezdo* – horolezecká činnosť povolená od 01.08. do 31.12.

**Vo vyhradených miestach sa ustanovujú nasledovné podmienky zohľadňujúce záujmy OPaK:**

***I. V súvislosti s horolezeckým a skalolezeckým výstupom a ním spojeným pohybom mimo vyznačených turistických chodníkov:***

1. Vyhradením nie je povolené vytváranie nových lezeckých ciest v lezeckých sektoroch a ďalšie činnosti s tým spojené (narušenie pôdneho a vegetačného krytu, rušenie pokoja a ticha a aplikáciu chemických látok).
2. Prístup na lezecké lokality a prislúchajúce sektory sú možné len po prístupových chodníkoch. Prístupový chodník vyznačiť značkami (Príloha č. 1). Značky umiestniť na kmeňoch stromov vo výške približne 150 cm od zeme. Veľkosť značiek maximálne 10 x 10 cm.
3. Realizáciu označenia prístupového chodníka, označenia lezeckých sektorov a osadenia tabuliek a tabúľ zabezpečí Správa CHKO Strážovské vrchy.
4. Lezecká činnosť je v lezeckých sektoroch možná po vratné (zlaňovacie) body.
5. Pohyb osôb po prístupových chodníkoch k lezeckým lokalitám/sektorom je možný len za účelom vykonávania horolezeckej činnosti v lezeckej lokalite.
6. Nočné lezenie a lezenie za súmraku je zakázané. Horolezecká činnosť na predmetných sektoroch je možná v čase od pol hodiny pred východom slnka do pol hodiny po západe slnka.
7. Pohyb po prístupových chodníkoch k lezeckým sektorom a v lezeckých sektoroch je v nočných hodinách a za súmraku zakázaný. Pohyb po prístupových chodníkoch k lezeckým sektorom je možný v čase od pol hodiny pred východom slnka do pol hodiny po západe slnka.
8. Vyhradenie miesta neplatí v čase, ktorý na webovom sídle určí organizácia ochrany prírody z dôvodov ochrany prírody. Informácia o obmedzení bude dostupná aj na úradnej tabuli obce.
9. Podmienky, za ktorých je možné vykonávať horolezeckú činnosť na vyhradených miestach vrátane všetkých obmedzení zverejniť na webovej stránke Správy CHKO Strážovské vrchy a webovej stránke obce Súľov – Hradná.
10. Pri vykonávaní horolezeckej činnosti je zakázané vykonávať drytooling.
11. Zakazuje sa znečisťovať miesta vyhradené na výkon horolezeckej činnosti, prístupové chodníky k nim ako aj ich okolie.

***II. Definovanie technických parametrov v súvislosti so značením vyhradených miest:***

1. Na začiatku a konci jednotlivých lezeckých sektorov umiestniť na skalnej stene vo výške približne 150 cm od zeme symbol začiatku a konca sektora (Príloha č. 2). Veľkosť symbolov bude maximálne 10 x 10 cm.
2. V mieste napojenia prístupového chodníka k lezeckej lokalite s turistickým chodníkom osadiť informačnú tabuľku. Tabuľka bude označovať prístupový chodník k danej lezeckej lokalite. Tabuľka bude veľkosti maximálne formátu A5 obsahujúca symbol lezeckej činnosti, zákaz vstupu turistom na trasu prístupového chodníka, názov lezeckej lokality a QR kód (Príloha č. 3). Tabuľky osadiť na drevenom hranole prierezu približne 10 x 10cm pevne ukotvenom v zemi.
3. V priestore lezeckej lokality a vždy pri prvom a poslednom sektore danej lezeckej lokality osadiť tabuľu. Tabule budú max. veľkosti A4 obsahujúce mapu lezeckej lokality, časové obmedzenia lezeckej činnosti a QR kód (Príloha č. 4). Tabule osadiť na drevenom hranole prierezu približne 10 x 10cm pevne ukotvenom v zemi.

Ostatné činnosti uvedené v rozsahu § 16 a § 15 zákona OPaK budú naďalej v tomto vyhradenom úseku zakázanými činnosťami a bude sa na ne v odôvodnených prípadoch vzťahovať vydanie

povolenia na výnimku alebo udelenie súhlasu od príslušného orgánu ochrany prírody. Toto zverejnenie vyhradených miest nenahrádza súhlas vlastníka, správcu, nájomcu pozemkov.

### **Opis vyhradeného miesta a prílohy:**

Miesta určené na vyhradenie sú situované v Žilinskom kraji, v okrese Bytča, v k. ú. Jablonové a v k. ú. Súľov – Hradná.

Predmetné skalné komplexy sú situované v NPR Súľovské skaly a nachádzajú sa v CHKO Strážovské vrchy, v Chránenom vtáčom území Strážovské vrchy (SKCHVU028), v Území európskeho významu Strážovské vrchy (SKUEV0256), v území s 5. a 4. stupňom ochrany podľa nariadenia. Podľa RÚSES-u okresu Bytča predmetné lokality zasahujú do nadregionálneho biocentra NRBC2 Súľovské skaly.

V skalných i lesných komplexoch NPR Súľovské skaly sa vyskytujú chránené rastlinné i živočíšne druhy, a to najmä: orol skalný (*Aquila chrysaetos*), sokol sťahovavý (*Falco peregrinus*), výr skalný (*Bubo bubo*), fuzáč alpský (*Rosalia alpina*), rys ostrovid (*Lynx lynx*), mačka divá (*Felis sylvestris*), prvosenka holá (*Primula auricula*), poniklec prostredný (*Pulsatilla subslavica*), klinček lesklý (*Dianthus nitidus*), horec Clusiov (*Gentiana clusii*), soldanelka karpatská (*Soldanella carpatica*). Spomínané chránené rastlinné druhy sa vyskytujú prevažne na skalných terasách a v skalných štrbinách. Tieto vegetáciou pokryté skalné terasy a stupne sa v minulosti na lezenie nevyužívali. Najviac sú vyvinuté v lokalite Vinice v Súľovskej tiesňave.

**ZAČIATOK PLATNOSTI vyhradenia:** 01. novembra 2024

**KONIEC PLATNOSTI vyhradenia:** Bez obmedzenia


Okresný úrad Žilina  
odbor starostlivosti o životné prostredie  
Vysokoškolákov 8556/33B  
010 08 Žilina  
-3-

V Žiline, dňa 01. októbra 2024


Ing. Andrej Vidra  
vedúci odboru

**Prílohy vyhradenia miesta v NPR Súľovské skaly a CHKO Strážovské vrchy pod č. OU-ZA-OSZP1-2024/023244 zo dňa 01.10.2024:**

Príloha č. 1 - Grafický symbol prístupového chodníka:



Príloha č. 2 - Grafický symbol začiatku a konca sektora:



Príloha č. 3 - Grafický symbol tabuľky označujúcej prístup k danej lezeckej lokalite:



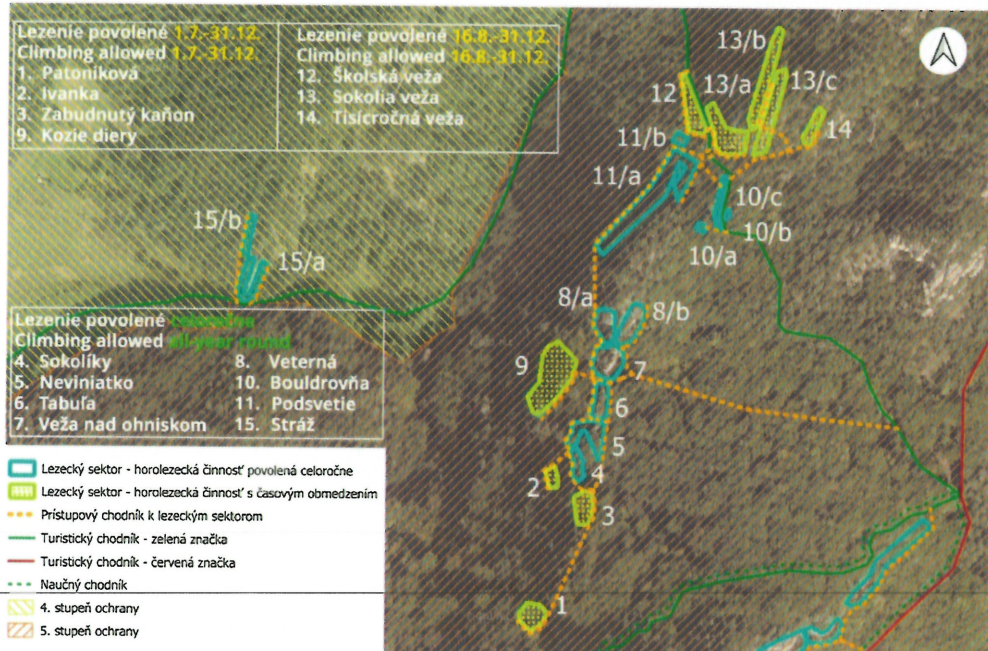


Príloha č. 4 - Príklad grafického prevedenia tabule osadenej v priestore lezeckej lokality a vždy pri prvom a poslednom lezeckom sektore danej lezeckej lokality:



## Súľovské skaly - C. Javor

Správca oblasti / Area ranger: Ján 0903 830 840, Dano 0904 680 000  
Správa CHKO Strážovské vrchy: 042/432 28 02



Všetky podmienky horolezeckej činnosti nájdete po načítaní QR kódu.

All conditions for climbing activities can be found by scanning the QR code.



Zdroj ortofotomozajky r. 2021: © GKÚ Bratislava, NLC.

Mapové prílohy vyhradenia miesta v NPR Súľovské skaly a CHKO Strážovské vrchy pod č. OU-ZA-OSZP1-2024/023244 zo dňa 01.10.2024:

5. Mapová príloha č. 01 - Situácia
6. Mapová príloha č. 02 – A-Lezecká lokalita Vinice
7. Mapová príloha č. 03 – B-Lezecká lokalita Skaly pod hradom
8. Mapová príloha č. 04 – C-Lezecká lokalita Javor
9. Mapová príloha č. 05 – D-Lezecká lokalita Brada
10. Súhlasy vlastníkov dotknutých pozemkov