

OKRESNÝ ÚRAD ŽILINA

katastrálny odbor

Vysokoškolákov 8556/33B, 01008 Žilina

Vybavuje/linka

Žilina

Vec

Oznámenie k doručovaniu

V zmysle ustanovenia § 25 zákona č. 162/1995 Z.z. o katastri nehnuteľností a o zápise vlastníckych a iných práv k nehnuteľnostiam (katastrálny zákon) v znení neskorších predpisov „Ak fyzická osoba nemá adresu evidovanú v registri obyvateľov Slovenskej republiky a v návrhu na začatie katastrálneho konania neuvedie adresu na doručovanie v tuzemsku, doručuje okresný úrad písomnosti tejto fyzickej osobe oznámením na úradnej tabuli okresného úradu a na webovom sídle príslušného okresného úradu. Písomnosť sa považuje po 15 dňoch od zverejnenia oznámenia na úradnej tabuli okresného úradu za doručení, a to aj vtedy, ak sa adresát o tom nedozvie.“

V súlade s ustanovením § 25 katastrálneho zákona Okresný úrad Žilina, katastrálny odbor doručuje v konaní o návrhu na vklad evidovanom pod číslom V. 537/2024-TR Rozhodnutie o ~~povolení vkladu*~~ / ~~zastavení konania*~~ / ~~zamietnutí konania*~~ / prerušení konania* zo dňa 09.10.2024 (ďalej len „Rozhodnutie“) oznámením na úradnej tabuli Okresného úradu Žilina a na webovom sídle Okresného úradu Žilina.

Prílohy

- Rozhodnutie

Rozhodnutie:

15 -10- 2024

- zverejnené dňa
- zvesené dňa

Lenka Novosadová

.....
meno, priezvisko a podpis
osoby zodpovednej za zverejnenie Rozhodnutia

*nehodiace sa prečiarkni




OKRESNÝ
ÚRAD
ŽILINA

telefón

e-mail

internet
www.minv.sk



Okresný úrad Žilina
katastrálny odbor
Vysokoškolákov 8556/33B, 010 08 Žilina



ROZHODNUTIE

V- 537/2024 TR

Žilina, 09.10.2024

Okresný úrad Žilina, katastrálny odbor ako orgán príslušný podľa ustanovenia § 18 ods. 1 písm. a) zákona č. 162/1995 Z.z. o katastri nehnuteľností a o zápise vlastníckych a iných práv k nehnuteľnostiam (katastrálny zákon) v znení neskorších predpisov (ďalej len „katastrálny zákon“) a podľa ustanovenia § 22 ods. 2 katastrálneho zákona a podľa zákona č. 71/1967 Zb. o správnom konaní v znení neskorších predpisov (ďalej len „správny poriadok“) vo veci účastníkov uvedených v zmluve:

ALTA, a.s., Štefánikova 110/41, Ponava, 602 00 Brno (ďalej len ako „predávajúci“)

Ján Krško, Nábrežná 985/40, 039 01 Turčianske Teplice – Diviaky (ďalej len ako „kupujúci“)
(ďalej spoločne len ako „účastníci konania“)

v konaní o návrhu na vklad do katastra nehnuteľností takto

r o z h o d o l :

Okresný úrad Žilina, katastrálny odbor konanie podľa ustanovenia § 31a písm. c) katastrálneho zákona

p r e r u š u j e

a

účastníkom konania určuje lehotu 30 dní odo dňa doručenia tohto rozhodnutia na odstránenie nedostatkov návrhu na vklad a jeho príloh

Odôvodnenie

Dňa 27.06.2024 bol na Okresnom úrade Turčianske Teplice, katastrálnom odbore podaný účastníkom konania návrh na vklad vlastníckeho práva do katastra nehnuteľností, a to na základe Kúpnej zmluvy zo dňa 20.06.2024 (ďalej len ako „Zmluva“), predmetom ktorej je prevod vlastníckeho práva k nehnuteľnostiam nachádzajúcim sa v katastrálnom území Turčianske Teplice evidovaných na LV č. 2165, a to:

- pozemok registra C KN č. 1201/7, zastavané plochy a nádvoria o výmere 963 m²,
- pozemok registra C KN č. 1201/12, zastavané plochy a nádvoria o výmere 1464 m²,
- stavba bez súpisného čísla – výrobná hala postavená na pozemku registra C KN č. 1201/7 a 1201/12.

Uvedený návrh na vklad bol zaevidovaný na Okresnom úrade Turčianske Teplice, katastrálnom odbore pod číslom konania V 537/2024.

V zmysle ustanovenia § 31 ods. 1 katastrálneho zákona „okresný úrad preskúma zmluvu z hľadiska, či obsahuje podstatné náležitosti zmluvy, či je úkon urobený v predpísanej forme, či je prevodca oprávnený nakladať s nehnuteľnosťou, či sú prejavy vôle dostatočne určité a

zrozumiteľné, či zmluvná voľnosť alebo právo nakladať s nehnuteľnosťou nie sú obmedzené, či zmluva neodporuje zákonu, či zákon neobchádza a či sa neprieči dobrým mravom. Pri rozhodovaní o vklade prihliada okresný úrad aj na skutkové a právne skutočnosti, ktoré by mohli mať vplyv na povolenie vkladu“.

Preskúmaním predloženého návrhu na vklad a jeho príloh Okresný úrad Žilina, katastrálny odbor zistil nasledovné nedostatky, ktoré bránia povoleniu vkladu a je potrebné ich odstrániť.

V zmysle ustanovenia § 31a písm. c) katastrálneho zákona „konanie o návrhu na vklad sa preruší, ak bol účastník konania vyzvaný, aby v určenej lehote predložil verejnú listinu alebo inú listinu, ktorá potvrdzuje právo k nehnuteľnosti, alebo aby odstránil nedostatky návrhu, prípadne jeho príloh“.

V zmysle ustanovenia § 42 ods. 1 katastrálneho zákona „na zápis práva k nehnuteľnosti do katastra je spôsobilá v štátnom jazyku, českom jazyku alebo v úradne osvedčenom preklade písomne vyhotovená zmluva, verejná listina alebo iná listina bez chýb v písaní a počítaní a bez iných zrejmých nesprávností.“

V zmysle ustanovenia § 24 ods. 1 katastrálneho zákona „návrh na začatie katastrálneho konania musí obsahovať:

a) identifikačné údaje navrhovateľa v rozsahu

1. meno, priezvisko, rodné priezvisko, dátum narodenia, rodné číslo, alebo ak ide o cudzinca iný identifikátor, miesto trvalého pobytu, adresu na doručovanie v tuzemsku, ak je odlišná od miesta trvalého pobytu, údaj o štátnej príslušnosti, ak ide o fyzickú osobu,

2. názov, identifikačné číslo, sídlo, adresu na doručovanie, ak je odlišná od sídla, ak ide o právnickú osobu,

b) názov okresného úradu, ktorému je návrh adresovaný,

c) uvedenie predmetu návrhu,

d) označenie právneho úkonu, na ktorého základe má vzniknúť, zmeniť sa alebo zaniknúť právo k nehnuteľnosti, ak ide o návrh na vklad,

e) označenie nehnuteľností podľa § 42 ods. 2 písm. c),

f) označenie veľkosti spoluvlastníckeho podielu vyjadreného zlomkom k celku,

g) číslo úradného overenia geometrického plánu, ak sa pozemok rozdeľuje alebo zlučuje, alebo pri zriadení vecného bremena k časti pozemku alebo pri zápise údajov podľa § 46 ods. 2 až 4, 6 až 8,

h) údaj o mieste a dátume zverejnenia povinne zverejňovanej zmluvy, ak ide o povinne zverejňovanú zmluvu,

i) označenie príloh,

j) žiadosť o zaslanie oznámenia o vykonaní záznamu, oznámenia o vykonaní poznámky alebo žiadosť o zaslanie oznámenia o výsledku prešetrovania zmien údajov katastra prostredníctvom elektronickej pošty na uvedenú elektronickú adresu alebo do elektronickej schránky, ak navrhovateľ žiada oznámiť vykonanie zápisu do katastra alebo oznámiť výsledok prešetrovania údajov katastra v elektronickej podobe,

k) žiadosť o urýchléné konanie o vklade, ak navrhovateľ žiada o jeho urýchlénie.“

V zmysle ustanovenia § 42 ods. 2 písm. c) katastrálneho zákona „zmluva, verejná listina alebo iná listina obsahujú označenie nehnuteľnosti podľa katastrálneho územia, pozemku podľa parcelného čísla evidovaného v súbore popisných informácií, pozemku evidovaného ako parcela registra „C“ alebo parcela registra „E“, druhu pozemku a výmery

pozemku, súpisného čísla stavby a parcelného čísla pozemku, na ktorom je stavba postavená, čísla bytu alebo nebytového priestoru, čísla poschodia, čísla vchodu a spoluvlastníckeho podielu na spoločných častiach a spoločných zariadeniach domu a na pozemku, prípadne na prísluší pozemku, súpisného čísla stavby a parcelného čísla pozemku, na ktorom je dom postavený; ak je nehnuteľnosť v spoluvlastníctve viacerých vlastníkov, uvádza sa i podiel vyjadrený zlomkom k celku.“

V návrhu na vklad č. V 537/2024 je uvedené nesprávne označenie prevádzaných pozemkov ako pozemok C KN parcelné číslo 1207/7 a 1207/12, ktoré nie je v súlade s údajmi evidovanými v katastrálnom operáte. Z uvedeného dôvodu je v Návrhu potrebné v zmysle ustanovenia § 24 ods. 1 písm. e) katastrálneho zákona opraviť označenie pozemkov podľa parcelného čísla evidovaného v súbore popisných informácií.

V zmysle ustanovenia § 42 ods. 4 katastrálneho zákona „ak zmluva po podaní návrhu na vklad obsahuje chyby v písaní, počítaní a iné zrejme nesprávnosti, účastníci konania môžu vykonať opravu len dodatkom k zmluve. Ak je zmluva vyhotovená vo forme notárskej zápisnice, chyby v písaní, počítaní a iné zrejme nesprávnosti sa opravujú postupom podľa osobitného predpisu.“


V zmysle ustanovenia § 24 ods. 4 katastrálneho zákona „ak je návrh na začatie katastrálneho konania podaný v listinnej podobe, musí navrhovateľ predložiť prílohy v listinnej podobe v origináli alebo v úradne osvedčenej kópii.“

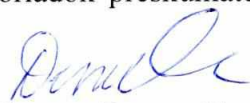
Na základe vyššie uvedeného možno doplnenie Návrhu vykonať formou písomného dodatku v jednom vyhotovení.

Vzhľadom k tomu, že konanie o návrhu na vklad vykazuje vyššie uvedené nedostatky, Okresný úrad Žilina, katastrálny odbor rozhodol tak ako je uvedené vo výroku tohto rozhodnutia. Vytknuté nedostatky je potrebné odstrániť v určenej lehote, inak Okresný úrad Žilina, katastrálny odbor konanie v zmysle § 31b ods. 1 katastrálneho zákona zastaví.

Poučenie

Proti tomuto rozhodnutiu sa podľa § 29 ods. 3 zákona č. 71/1967 Zb. o správnom konaní (správny poriadok) v znení neskorších predpisov nemožno odvolať. Toto rozhodnutie je podľa § 177 a nasl. zákona č. 162/2015 Z. z. Správny súdny poriadok preskúmateľné súdom po nadobudnutí právoplatnosti.




JUDr. Simona Drevenáková
zamestnanec oprávnený rozhodovať
o návrhu na vklad

Doručí sa:

1. ALTA, a.s., Štefánikova 110/41, Ponava, 60200 Brno, CZ
2. Ján Krško, Nábřežná 985/40, 039 01 Turčianske Teplice – Diviaky
3. 1x spis



OKRESNÝ
ÚRAD
ŽILINA

Telefón
+421/417335921

E-mail
simona.drevenakova@skgeodesy.sk

Internet
www.minv.sk