

OKRESNÝ ÚRAD ŽILINA

katastrálny odbor

Vysokoškolákov8556/33B, 01008 Žilina

Vybavuje/linka
Ing. Stupárková/0417335941

Žilina
14. 11. 2024

Vec
Oznámenie k doručovaniu

V zmysle ustanovenia § 25 zákona č. 162/1995 Z.z. o katastri nehnuteľností a o zápise vlastníckych a iných práv k nehnuteľnostiam (katastrálny zákon) v znení neskorších predpisov „Ak fyzická osoba nemá adresu evidovanú v registri obyvateľov Slovenskej republiky a v návrhu na začatie katastrálneho konania neuvedie adresu na doručovanie v tuzemsku, doručuje okresný úrad písomnosti tejto fyzickej osobe oznámením na úradnej tabuli okresného úradu a na webovom sídle príslušného okresného úradu. Písomnosť sa považuje po 15 dňoch od zverejnenia oznámenia na úradnej tabuli okresného úradu za doručení, a to aj vtedy, ak sa adresát o tom nedozvie.“

V súlade s ustanovením § 25 katastrálneho zákona Okresný úrad Žilina, katastrálny odbor doručuje v konaní o návrhu na vklad evidovanom pod číslom V 7698/2024 **Rozhodnutie o povolení vkladu zo dňa 14. 11. 2024 (ďalej len „Rozhodnutie“)** oznámením na úradnej tabuli Okresného úradu Žilina a na webovom sídle Okresného úradu Žilina.

Prílohy

- Rozhodnutie

Rozhodnutie:

19 -11- 2024

- zverejnené dňa
- zvesené dňa

Lenka Novosadová

.....
meno, priezvisko a podpis
osoby zodpovednej za zverejnenie Rozhodnutia




OKRESNÝ
ÚRAD
ŽILINA

telefón
+421/417335941

e-mail
andrea.stuparkova@skgeodesy.sk

internet
www.minv.sk



ROZHODNUTIE

Číslo vkladu: V 7698/2024

Žilina 14.11.2024

Okresný úrad Žilina, katastrálny odbor ako orgán príslušný podľa § 18 ods. 1 písm. a) zákona NR SR č. 162/1995 Z. z. o katastri nehnuteľností a o zápise vlastníckych a iných práv k nehnuteľnostiam (katastrálny zákon) v znení neskorších predpisov na návrh navrhovateľov:

Ing. Ľudovít Greguš, Lišková 1769/62, 41201 Litoměřice - Předměstí, CZ
Ing. Anton Sulovec, Podhorie 321, 01318 Podhorie

doručený dňa 16.10.2024 vydáva toto

r o z h o d n u t i e

Podľa ustanovenia § 31 ods. 3 katastrálneho zákona p o v o ľ u j e v k l a d vlastníckeho práva do katastra nehnuteľností k nehnuteľnostiam:

v katastrálnom území Lietava

- LV 1496 Pozemok registra C KN parcelné číslo 980, záhrada o výmere 854 m²
- 1496 Pozemok registra C KN parcelné číslo 988, záhrada o výmere 165 m²
- 1496 Pozemok registra C KN parcelné číslo 1000, záhrada o výmere 1142 m²
- 1496 Pozemok registra C KN parcelné číslo 1011, orná pôda o výmere 2770 m²
- LV 2140 Pozemok registra E KN parcelné číslo 4-882/1, trvalý trávny porast o výmere 97 m²
- 2140 Pozemok registra E KN parcelné číslo 4-882/2, trvalý trávny porast o výmere 2130 m²
- 2140 Pozemok registra E KN parcelné číslo 4-882/3, trvalý trávny porast o výmere 59 m²
- 2140 Pozemok registra E KN parcelné číslo 4-882/4, trvalý trávny porast o výmere 482 m²
- 2140 Pozemok registra E KN parcelné číslo 4-882/5, trvalý trávny porast o výmere 166 m²
- 2140 Pozemok registra E KN parcelné číslo 4-882/6, trvalý trávny porast o výmere 109 m²
- 2140 Pozemok registra E KN parcelné číslo 4-882/7, trvalý trávny porast o výmere 98 m²
- 2140 Pozemok registra E KN parcelné číslo 4-882/8, trvalý trávny porast o výmere 26 m²
- 2140 Pozemok registra E KN parcelné číslo 4-882/9, trvalý trávny porast o výmere 73 m²
- 2140 Pozemok registra E KN parcelné číslo 4-882/10, trvalý trávny porast o výmere 61 m²
- 2140 Pozemok registra E KN parcelné číslo 4-882/11, trvalý trávny porast o výmere 117 m²
- 2140 Pozemok registra E KN parcelné číslo 4-882/12, trvalý trávny porast o výmere 36 m²
- 2140 Pozemok registra E KN parcelné číslo 4-882/13, trvalý trávny porast o výmere 62 m²
- 2140 Pozemok registra E KN parcelné číslo 4-882/14, trvalý trávny porast o výmere 30 m²
- 2140 Pozemok registra E KN parcelné číslo 4-882/15, trvalý trávny porast o výmere 8 m²
- 2140 Pozemok registra E KN parcelné číslo 4-882/16, trvalý trávny porast o výmere 7 m²
- 2140 Pozemok registra E KN parcelné číslo 4-882/18, trvalý trávny porast o výmere 48 m²
- 2140 Pozemok registra E KN parcelné číslo 4-882/19, trvalý trávny porast o výmere 20 m²

2140 Pozemok registra E KN parcelné číslo 4-882/20, trvalý trávny porast o výmere 279 m²
 2140 Pozemok registra E KN parcelné číslo 4-882/21, trvalý trávny porast o výmere 48 m²
 2140 Pozemok registra E KN parcelné číslo 4-882/22, trvalý trávny porast o výmere 8 m²
 2140 Pozemok registra E KN parcelné číslo 4-882/23, trvalý trávny porast o výmere 53 m²
 2140 Pozemok registra E KN parcelné číslo 4-883/1, trvalý trávny porast o výmere 658 m²
 2140 Pozemok registra E KN parcelné číslo 4-883/2, trvalý trávny porast o výmere 341 m²
 2140 Pozemok registra E KN parcelné číslo 4-884, orná pôda o výmere 266 m²

v katastrálnom území Podhorie

LV 388 Pozemok registra E KN parcelné číslo 886, lesný pozemok o výmere 12005 m²
 388 Pozemok registra E KN parcelné číslo 1055, lesný pozemok o výmere 648908 m²
 LV 542 Pozemok registra C KN parcelné číslo 81, záhrada o výmere 308 m²
 542 Pozemok registra C KN parcelné číslo 481, trvalý trávny porast o výmere 2519 m²
 542 Pozemok registra C KN parcelné číslo 484, trvalý trávny porast o výmere 133132 m²
 542 Pozemok registra C KN parcelné číslo 486/3, záhrada o výmere 1412 m²
 542 Pozemok registra C KN parcelné číslo 486/4, záhrada o výmere 4020 m²
 542 Pozemok registra C KN parcelné číslo 486/5, záhrada o výmere 1590 m²
 542 Pozemok registra C KN parcelné číslo 499/4, ovocný sad o výmere 425 m²
 542 Pozemok registra C KN parcelné číslo 517/2, trvalý trávny porast o výmere 11886 m²
 542 Pozemok registra C KN parcelné číslo 535, zastavaná plocha a nádvorie o výmere 5285 m²
 542 Pozemok registra E KN parcelné číslo 885, orná pôda o výmere 1117 m²
 542 Pozemok registra E KN parcelné číslo 887, orná pôda o výmere 52238 m²
 542 Pozemok registra E KN parcelné číslo 888, orná pôda o výmere 30987 m²
 542 Pozemok registra E KN parcelné číslo 1046/2, orná pôda o výmere 3198 m²
 542 Pozemok registra E KN parcelné číslo 1047, trvalý trávny porast o výmere 2576 m²
 542 Pozemok registra E KN parcelné číslo 1048, trvalý trávny porast o výmere 46159 m²
 542 Pozemok registra E KN parcelné číslo 1050, trvalý trávny porast o výmere 12793 m²
 542 Pozemok registra E KN parcelné číslo 1052, trvalý trávny porast o výmere 32 m²
 LV 666 Pozemok registra C KN parcelné číslo 485/2, trvalý trávny porast o výmere 222987 m²
 666 Pozemok registra C KN parcelné číslo 486/1, ostatná plocha o výmere 13460 m²
 666 Pozemok registra C KN parcelné číslo 486/2, záhrada o výmere 1646 m²
 666 Pozemok registra C KN parcelné číslo 486/6, záhrada o výmere 2351 m²
 666 Pozemok registra C KN parcelné číslo 487, trvalý trávny porast o výmere 3357 m²
 666 Pozemok registra C KN parcelné číslo 489, trvalý trávny porast o výmere 3814 m²
 666 Pozemok registra E KN parcelné číslo 882/1, trvalý trávny porast o výmere 161663 m²
 666 Pozemok registra E KN parcelné číslo 882/2, trvalý trávny porast o výmere 2603 m²
 666 Pozemok registra E KN parcelné číslo 882/3, trvalý trávny porast o výmere 73889 m²
 666 Pozemok registra E KN parcelné číslo 883, trvalý trávny porast o výmere 5399 m²
 666 Pozemok registra E KN parcelné číslo 884, orná pôda o výmere 14811 m²
 666 Pozemok registra E KN parcelné číslo 981, trvalý trávny porast o výmere 62072 m²
 666 Pozemok registra E KN parcelné číslo 982, trvalý trávny porast o výmere 124392 m²
 666 Pozemok registra E KN parcelné číslo 1042/1, orná pôda o výmere 72 m²
 666 Pozemok registra E KN parcelné číslo 1042/2, orná pôda o výmere 6089 m²
 666 Pozemok registra E KN parcelné číslo 1053, trvalý trávny porast o výmere 960 m²
 666 Pozemok registra E KN parcelné číslo 1057, trvalý trávny porast o výmere 400 m²

v p r o s p e c h:

Ing. Anton Sulovec, rodné priezvisko Sulovec, dátum narodenia 10.08.1963, Podhorie 321, 01318
 Podhorie v podiele 1700/69599

na základe kúpnej zmluvy uzavretej medzi účastníkmi:


Ing. Ľudovít Greguš, rodné priezvisko Greguš, dátum narodenia 22.07.1942, Lišková 1769/62, 41201 Litoměřice - Předměstí, CZ ako predávajúci,
Ing. Anton Sulovec, rodné priezvisko Sulovec, dátum narodenia 10.08.1963, Podhorie 321, 01318 Podhorie ako kupujúci.


Vklad povolený dňa 14.11.2024 a týmto dňom nadobúda rozhodnutie právoplatnosť. Právne účinky vkladu nastávajú dňa: 14.11.2024.

Poučenie:

Proti rozhodnutiu, ktorým sa vklad povoľuje, nemožno podľa § 31 ods. 5 zákona NR SR č. 162/1995 Z. z. o katastri nehnuteľností a o zápise vlastníckych a iných práv k nehnuteľnostiam (katastrálny zákon) v znení neskorších predpisov podať odvolanie, návrh na obnovu konania a ani ho nemožno preskúmať mimo odvolacieho konania.

Toto rozhodnutie je podľa § 177 a nasl. zákona č. 162/2015 Z. z. Správny súdny poriadok preskúmateľné súdom po nadobudnutí právoplatnosti.




Ing. Andrea Stupárková

Doručí sa:

1. Ing. Ľudovít Greguš, Lišková 1769/62, 41201 Litoměřice - Předměstí, CZ-doručuje sa v zmysle § 25KZ
2. Ing. Anton Sulovec, Podhorie 321, 01318 Podhorie