



OKRESNÝ ÚRAD ČADCA

POZEMKOVÝ A LESNÝ ODBOR

Oddelenie lesného hospodárstva


Palárikova 95, 022 01 Čadca

Číslo spisu

OU-CA-PLO2-2024/017930-003

Čadca

06. 12. 2024



Rozhodnutie

zápis obhospodarovateľa lesa

Popis konania / Účastníci konania

Okresný úrad Čadca, pozemkový a lesný odbor (ďalej len „OÚ Čadca, PLO“) ako príslušný správny orgán podľa § 60 ods. 1 písm. q) zákona č. 326/2005 Z. z. o lesoch v znení neskorších predpisov („ďalej len zákon o lesoch“) vo veci zápisu obhospodarovateľa lesa do evidencie lesných pozemkov na základe návrhu Vladimíra Mihálika, Nová Bystrica 468, 02305 rozhodol takto:

Výrok

I. Podľa § 4a ods. 1 písm. c1) zákona o lesoch do evidencie lesných pozemkov, ako obhospodarovateľa lesa
z a p i s u j e

Vladimíra Mihálika, Nová Bystrica 468, 02305 na parcele CKN 26/6, k.ú. Riečnica o výmere 105146 m², ktorá tvorí prienik s parcelami EKN 3-1559, 3-1586, 3-1590/1, 3-1594, 3-1597, 3-1598, 3-1599, 3-1600, 3-1604, 3-1605, 3-1606, 3-1607, 3-1608, 3-1609, 3-1610, 3-1611, 3-1612, 3-1613, 3-1614, 3-1615, 3-1616, 3-1617, 3-1618, 3-1619, 3-1620, 3-1658, 3-1660/1, 3-1661/1, 3-1662/1, 3-1666, 3-1667, 3-1668/1, 3-1669/1, 3-1670/1, 3-1671, 3-1672, 3-1673, 3-1674, 3-1675, 3-1676, 3-1677, 3-1678, 3-1679, 3-1680, 3-1681, 3-1682, 3-1683, 3-1684/1, 3-1685/2, 3-1744/2, 3-2480/1, 3-2480/2, 3-2480/3, 3-2480/4, 3-2482, 3-2483, 3-2485/1, 3-900, k.ú. Riečnica.

II. Činnosť hospodára podľa § 47 ods. 1 zákona o lesoch bude vykonávať na parcele CKN 26/6, k.ú. Riečnica subjekt MHSP s.r.o., Stará Bystrica 786, 02304, Stará Bystrica prostredníctvom odborného lesného hospodára Martina Harandzu, bytom Stará Bystrica 786, č. osvedčenia 654-OLH/2016.

III. Podľa § 4b ods. 1 zákona o lesoch práva a povinnosti vznikajú obhospodarovateľovi lesa dňom nadobudnutia právoplatnosti tohto rozhodnutia a trvajú, pokiaľ nebude do evidencie lesných pozemkov zapísaný iný obhospodarovateľ lesa.

Odôvodnenie

OÚ Čadca, PLO bol dňa 05.12.2024 doručený návrh podľa § 4a ods. 1 písm. c) bod 1. zákona o lesoch na zápis obhospodarovateľa lesa a hospodára do evidencie lesných pozemkov pre parcelu CKN 26/6, k.ú. Riečnica o výmere 105146 m², ktorá tvorí prienik s EKN 3-1559, 3-1586, 3-1590/1, 3-1594, 3-1597, 3-1598, 3-1599, 3-1600, 3-1604, 3-1605, 3-1606, 3-1607, 3-1608, 3-1609, 3-1610, 3-1611, 3-1612, 3-1613, 3-1614, 3-1615, 3-1616, 3-1617, 3-1618, 3-1619, 3-1620, 3-1658, 3-1660/1, 3-1661/1, 3-1662/1, 3-1666, 3-1667, 3-1668/1, 3-1669/1, 3-1670/1, 3-1671, 3-1672, 3-1673, 3-1674, 3-1675, 3-1676, 3-1677, 3-1678, 3-1679, 3-1680, 3-1681, 3-1682, 3-1683, 3-1684/1, 3-1685/2, 3-1744/2, 3-2480/1, 3-2480/2, 3-2480/3, 3-2480/4, 3-2482, 3-2483, 3-2485/1, 3-900, k.ú. Riečnica
Podľa § 37 ods. 2 zákona č. 326/2005 Z.z o lesoch v znení neskorších predpisov ak pozemok, ktorý bol vyhlásený za lesný pozemok, je porastený lesnými drevinami a plní funkcie lesov, je vlastníkom alebo obhospodarovateľ lesa povinný

do 15 dní od vyhlásenia pozemku za lesný pozemok zabezpečiť hospodára a do jedného roka od jeho vyhlásenia predložiť projekt podľa § 37 odseku 1 písm. b) citovaného zákona na schválenie príslušnému orgánu štátnej správy lesného hospodárstva; povinnosť predložiť projekt podľa neplatí, ak bude zaradený do lesného celku, na ktorom program starostlivosti o lesy stratí platnosť do troch rokov od vyhlásenia pozemku za lesný pozemok, alebo ak jeho výmera je menšia ako 0,5 ha.

Následne podľa §4a zákona o lesoch podá vlastník návrh na zápis obhospodarovateľa lesa do evidencie lesných pozemkov.

V zmysle § 139 ods. 2 Občianskeho zákonníka o hospodárení so spoločnou vecou rozhodujú spoluvlastníci väčšinou počítanou podľa veľkosti podielov. Pri rovnosti hlasov, alebo ak sa väčšina alebo dohoda nedosiahne, rozhodne na návrh ktoréhokoľvek spoluvlastníka súd.

Podľa § 4a ods. 1 písm. c1) zákona č. 326/2005 Z.z. o lesoch v znení neskorších predpisov orgán štátnej správy lesného hospodárstva zapisuje do evidencie lesných pozemkov obhospodarovateľa lesa - vlastníka alebo správcu s najväčším podielom v poraste alebo v časti porastu.

Parcela CKN 26/6, k.ú. Riečnica o výmere 105146 m² bola rozhodnutím č. OU-CA-PLO1-2024/014202-004 zo dňa 24.09.2024 Okresného úradu Čadca, pozemkového a lesného odboru prehlásená za lesný porast pozemok. Citované rozhodnutie nadobudlo 28.10.2024 právoplatnosť.

Doteraz nebol evidovaný obhospodarovateľ lesa v predmetnom lesnom pozemku

CKN 26/6, k.ú. Riečnica o výmere 105146 m², tvorí prienik s parcelami EKN (v zátvorke je uvedená výmera, ktorou sa príslušná parcela prekrýva s parcelou CKN 26/6):

EKN 3-1559 (47 m²), 3-1586 (14176 m²), 3-1590/1 (5 m²), 3-1594 (19 m²), 3-1597 (58 m²), 3-1598 (584 m²), 3-1599 (236 m²), 3-1600 (54 m²), 3-1604 (821 m²), 3-1605 (1706 m²), 3-1606 (1359 m²), 3-1607 (539 m²), 3-1608 (565 m²), 3-1609 (5201 m²), 3-1610 (562 m²), 3-1611 (783 m²), 3-1612 (737 m²), 3-1613 (306 m²), 3-1614 (420 m²), 3-1615 (1342 m²), 3-1616 (1281 m²), 3-1617 (897 m²), 3-1618 (864 m²), 3-1619 (1169 m²), 3-1620 (423 m²), 3-1658 (917 m²), 3-1660/1 (1942 m²), 3-1661/1 (1492 m²), 3-1662/1 (1357 m²), 3-1666 (81 m²), 3-1667 (201 m²), 3-1668/1 (1420 m²), 3-1669/1 (2162 m²), 3-1670/1 (2899 m²), 3-1671 (2823 m²), 3-1672 (674 m²), 3-1673 (1119 m²), 3-1674 (4074 m²), 3-1675 (926 m²), 3-1676 (1302 m²), 3-1677 (3875 m²), 3-1678 (6459 m²), 3-1679 (1581 m²), 3-1680 (3487 m²), 3-1681 (762 m²), 3-1682 (1087 m²), 3-1683 (547 m²), 3-1684/1 (978 m²), 3-1685/2 (129 m²), 3-1744/2 (2055 m²), 3-2480/1 (6260 m²), 3-2480/2 (5315 m²), 3-2480/3 (6539 m²), 3-2480/4 (346 m²), 3-2482 (1049 m²), 3-2483 (2180 m²), 3-2485/1 (4854 m²), 3-900 (106 m²), k.ú. Riečnica.

Žiadateľ v návrhu uvádza, že po prepočte podielu na parc. CKN 26/6, k.ú. Riečnica má väčšinový podiel. Preskúmaním jednotlivých parciel EKN bolo zistené, že V. Mihálik disponuje minimálne podielom 16567 m². V zmysle uvedeného bol zapísaný ako obhospodarovateľ s najväčším podielom v parcele CKN.

Podľa § 4a ods. 2 zákona o lesoch je účastníkom konania o zápise do evidencie lesných pozemkov osoba, ktorá sa má zapísať ako obhospodarovateľ lesa a obhospodarovateľ lesa, ktorého práva a povinnosti zanikajú zápisom osoby, ktorá sa má zapísať ako obhospodarovateľ lesa. V lesných porastoch nebol od začiatku platnosti aktuálneho programu starostlivosti o les evidovaný obhospodarovateľ lesa.

Podľa §51a ods. 8 zákona o lesoch ak obhospodarovateľ lesa hospodári aj na lesných pozemkoch, na ktoré pripadá menšinový podiel v celom poraste, vzniká medzi obhospodarovateľom lesa a menšinovým vlastníkom nájomný vzťah, ak sa nedohodnú inak.

Nakoľko je v tomto konaní nepochybne viac ako 20 účastníkov konania (podľa výpisov z LV jednotlivých parciel EKN), vo väzbe na znenie § 67 ods. 2 zákona o lesoch sa účastníkom konania toto rozhodnutie o zápise obhospodarovateľa lesa v súlade s ustanovením § 26 ods. 1 správneho zákona doručuje verejnou vyhláškou. Toto rozhodnutie o zápise obhospodarovateľa lesa sa doručuje verejnou vyhláškou podľa § 26 zákona ods. 2 č. 71/1967 Zb. o správnom konaní v znení neskorších predpisov tak, že sa vyvesí po dobu 15 dní na úradnej tabuli Okresného úradu Čadca, pozemkového a lesného odboru, na internetovej stránke Okresného úradu Čadca (<https://www.minv.sk/?verejne-vyhlasiky-a-informacie-14>) a súčasne sa zverejní v obci Nová Bystrica, spôsobom v mieste obvyklým. Zároveň sa zverejní na centrálnej úradnej elektronickej tabuli (CUET) <https://cuet.slovensko.sk/>. Posledný deň tejto lehoty je dňom doručenia.

Na základe uvedených skutočností rozhodol OÚ Čadca, PLO tak, ako je uvedené vo výrokovej časti tohto rozhodnutia.

Poučenie

Proti tomuto rozhodnutiu je možné podľa úst. § 53 zák. č. 71/1967 Zb. o správnom konaní (správny poriadok) podať odvolanie na Okresný úrad Čadca, pozemkový a lesný odbor do 15 dní odo dňa jeho doručenia. Rozhodnutie je preskúmateľné príslušným súdom po vyčerpaní riadneho opravného prostriedku a po nadobudnutí jeho právoplatnosti.

RNDr. Jaroslav Knapec PhD.
vedúci odboru

Informatívna poznámka - tento dokument bol vytvorený elektronicky orgánom verejnej moci

IČO: 00151866 Sufix: 10156

Doručuje sa



Obec Nová Bystrica, Nová Bystrica 657, 023 05 Nová Bystrica, Slovenská republika

Doložka o autorizácii

Tento listinný rovnopis elektronického úradného dokumentu bol vyhotovený podľa vyhlášky č. 85/2018 Z. z. Úradu podpredsedu vlády Slovenskej republiky pre investície a informatizáciu z 12. marca 2018, ktorou sa ustanovujú podrobnosti o spôsobe vyhotovenia a náležitostiach listinného rovnopisu elektronického úradného dokumentu.

| Údaje elektronického úradného dokumentu | |
|---|--|
| Názov: | [Rozhodnutie-zápis obhospodarovateľa lesa] |
| Identifikátor: | OU-CA-PLO2-2024/017930-0053832/2024 |

| Autorizácia elektronického úradného dokumentu | |
|---|--|
| Dokument autorizoval: | Jaroslav Knapec |
| Oprávnenie: | 1109 , podľa (§ 9 ods. 2 písm. a) zákona č. 272/2016 Z. z. |
| Zastúpená osoba: | Ministerstvo vnútra Slovenskej republiky SK IČO 00151866 |
| Spôsob autorizácie: | kvalifikovaný elektronický podpis vyhotovený s použitím mandátneho certifikátu s pripojenou kvalifikovanou elektronickou časovou pečiatkou |
| Deklarovaný dátum a čas autorizácie: | 06.12.2024 09:21:03 časové pásmo +01:00 |
| Dátum a čas vystavenia kvalifikovanej časovej pečiatky: | 06.12.2024 09:21:18 časové pásmo +01:00 |
| Označenie listov, na ktoré sa autorizácia vzťahuje: | OU-CA-PLO2-2024/017930-0053832/2024 |

| Informácia o vyhotovení doložky o autorizácii | |
|---|---|
| Doložku vyhotovil: | Ing. Vladimír Revaj |
| Funkcia alebo pracovné zaradenie: | vedúci oddelenia |
| Označenie orgánu verejnej moci: | Okresný úrad Čadca IČO: 00151866 |
| Dátum vytvorenia doložky: | 06.12.2024 |
| Podpis a pečiatka: |   |